土砂災害警戒区域等の指定の公示に係る図書（その１）

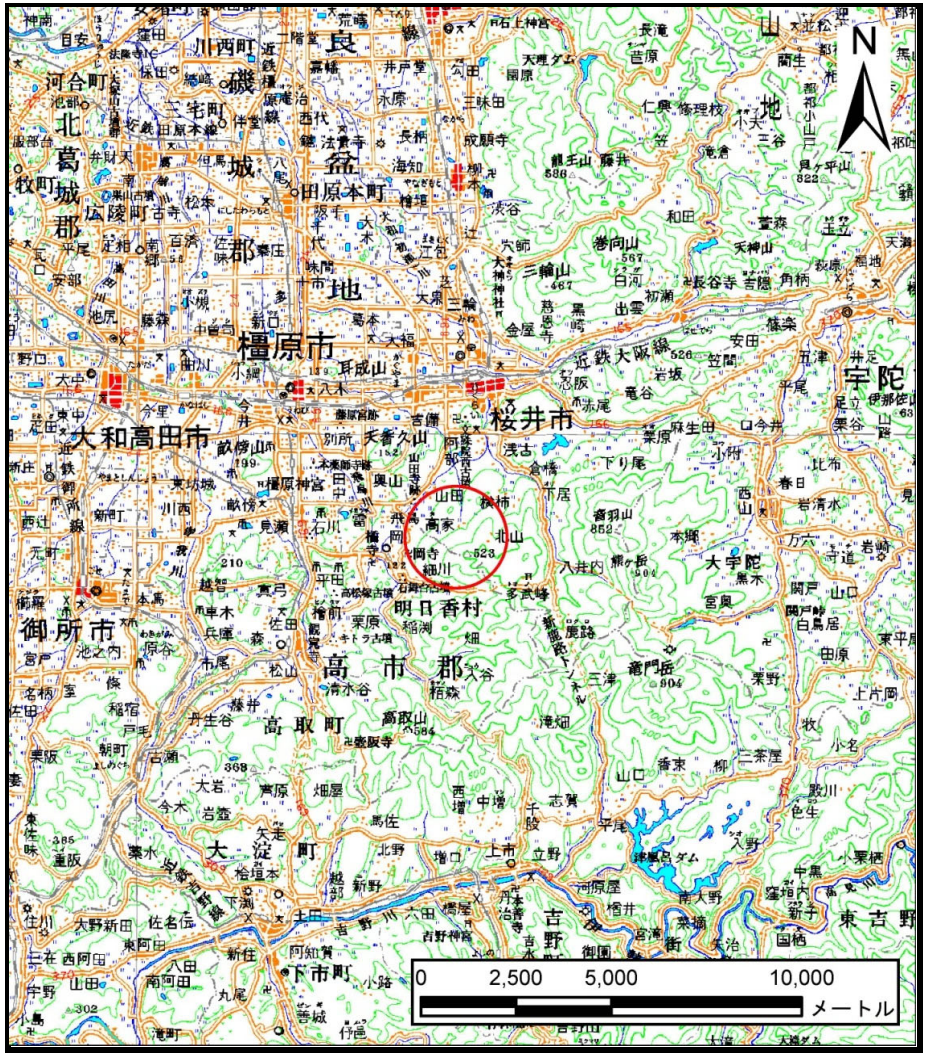

（1/200,000）

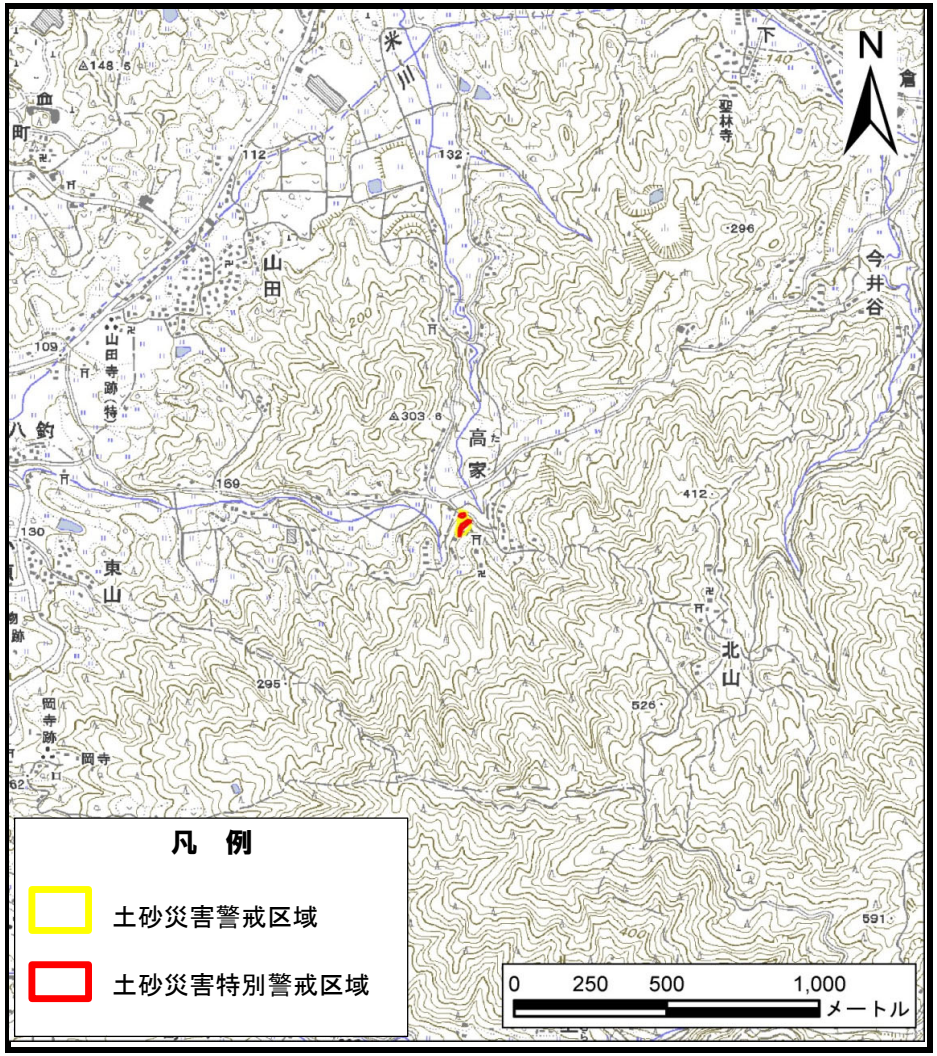

（1/25,000）

様式－1（急） 土砂災害警戒区域・特別警戒区域　位置図	自然現象の種類	急傾斜地の崩壊
	区域番号	桜井-高家-016-急-Y・R
	区域名称	桜井市高家（016）急傾斜地崩壊警戒区域・特別警戒区域
	所在地	桜井市高家

この地図は、国土地理院長の承認を得て、同院発行の数値地図200000（地図画像）及び電子地形図25000を複製したものである。（承認番号　平26情複、　第439号）

土砂災害警戒区域等の指定の公示に係る図書（その２）

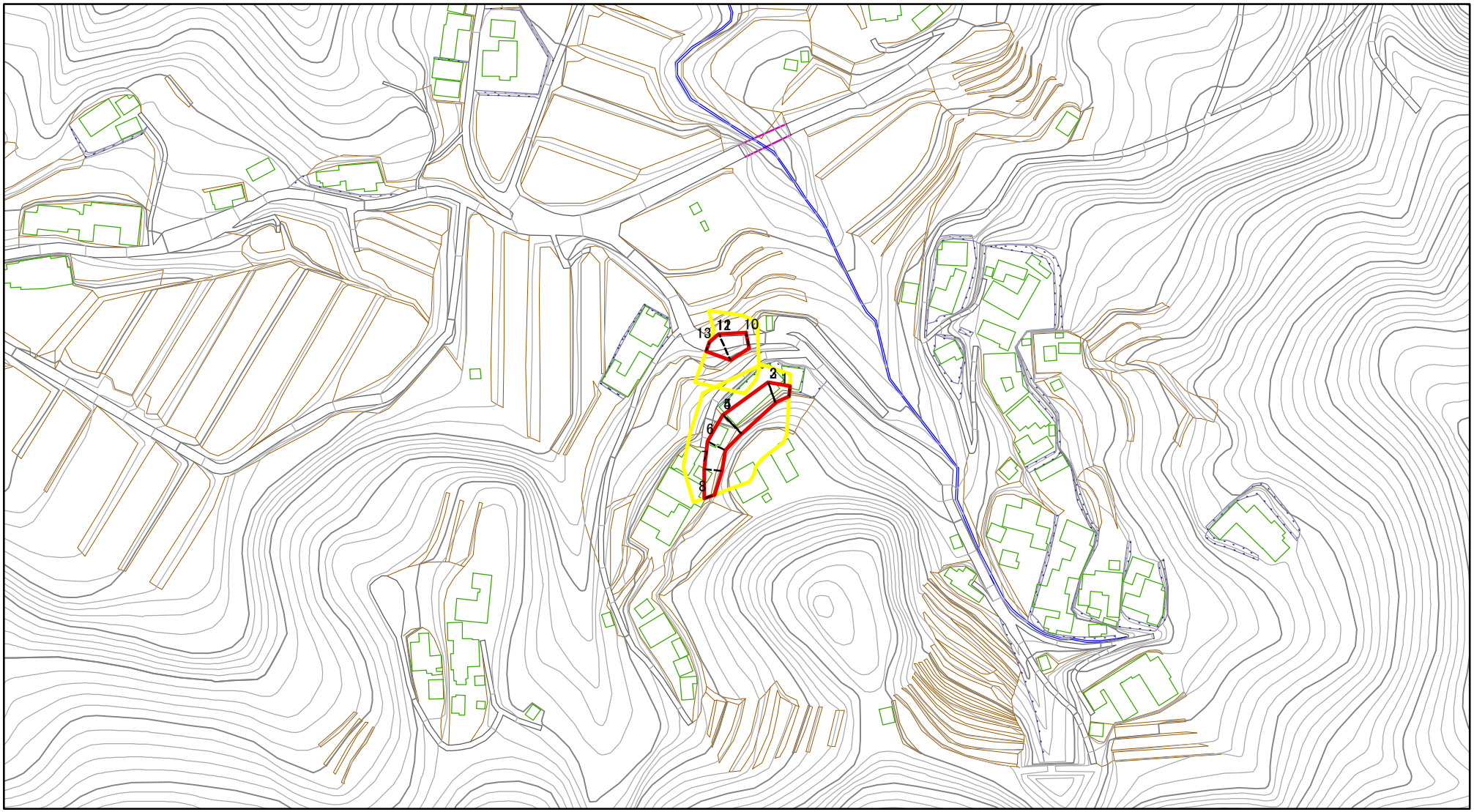

0 25 50 100 m

図中の数字は横断測線番号を示す

様式－２（急）

土砂災害警戒区域・土砂災害特別警戒区域

区域図（その１）

土砂災害防止法施行令第二条の基準に該当する区域		
土砂災害防止法施行令第三条の基準に該当する区域	土石等の（移動）高さが1m以下の場合、土石等の移動による力が100kN/㎡を超える区域	
	土石等の堆積の高さが3mを超える区域	
	それ以外の区域	

N

縮尺 1:2,500

自然現象の種類	急傾斜地の崩壊	区域番号	桜井-高家-016-急-Y・R
告示番号		区域名称	桜井市高家（016）急傾斜地崩壊警戒区域・特別警戒区域
告示年月日		所在地	桜井市高家