土砂災害警戒区域等の指定の公示に係る図書（その1）

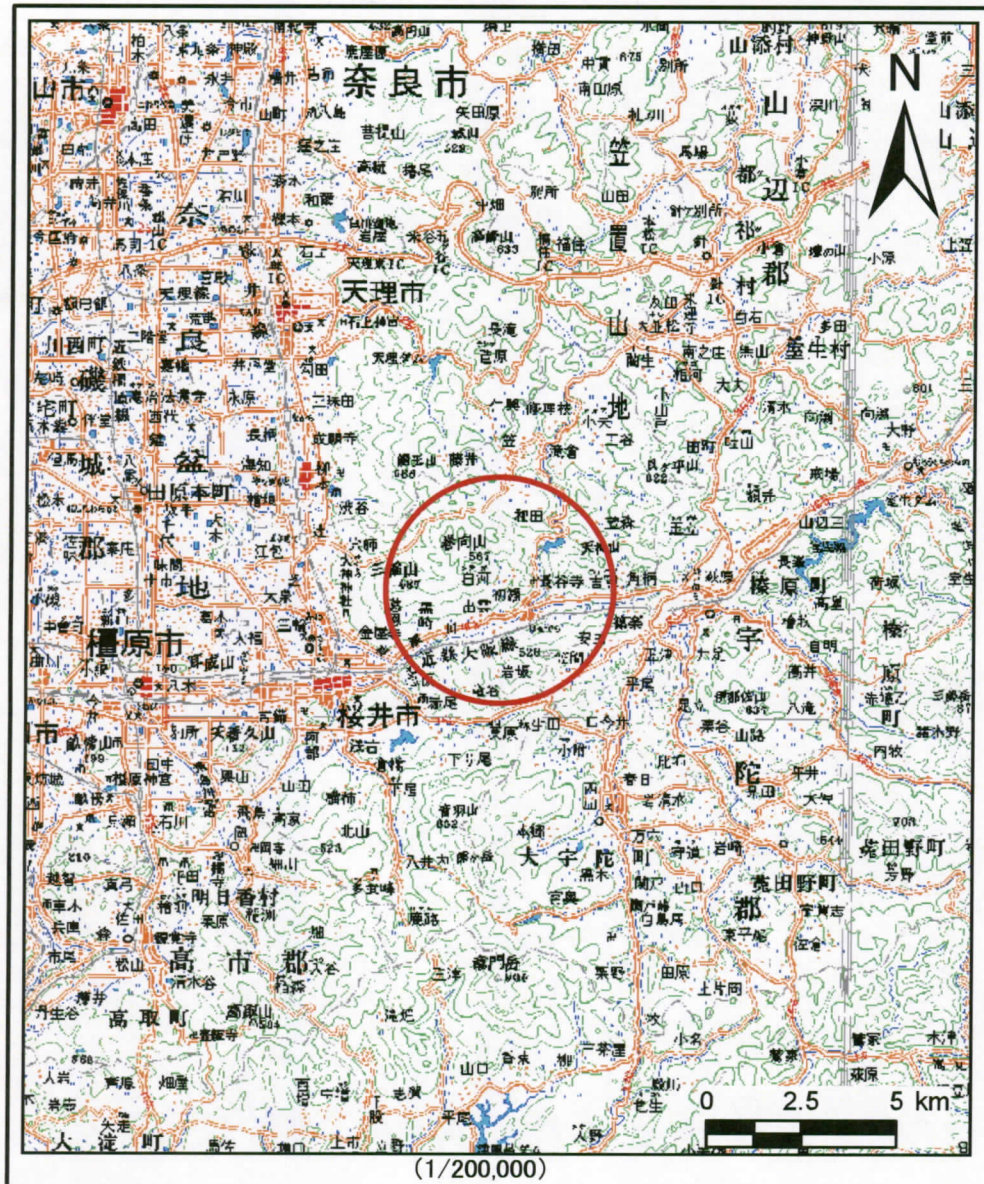

(1/200,000)

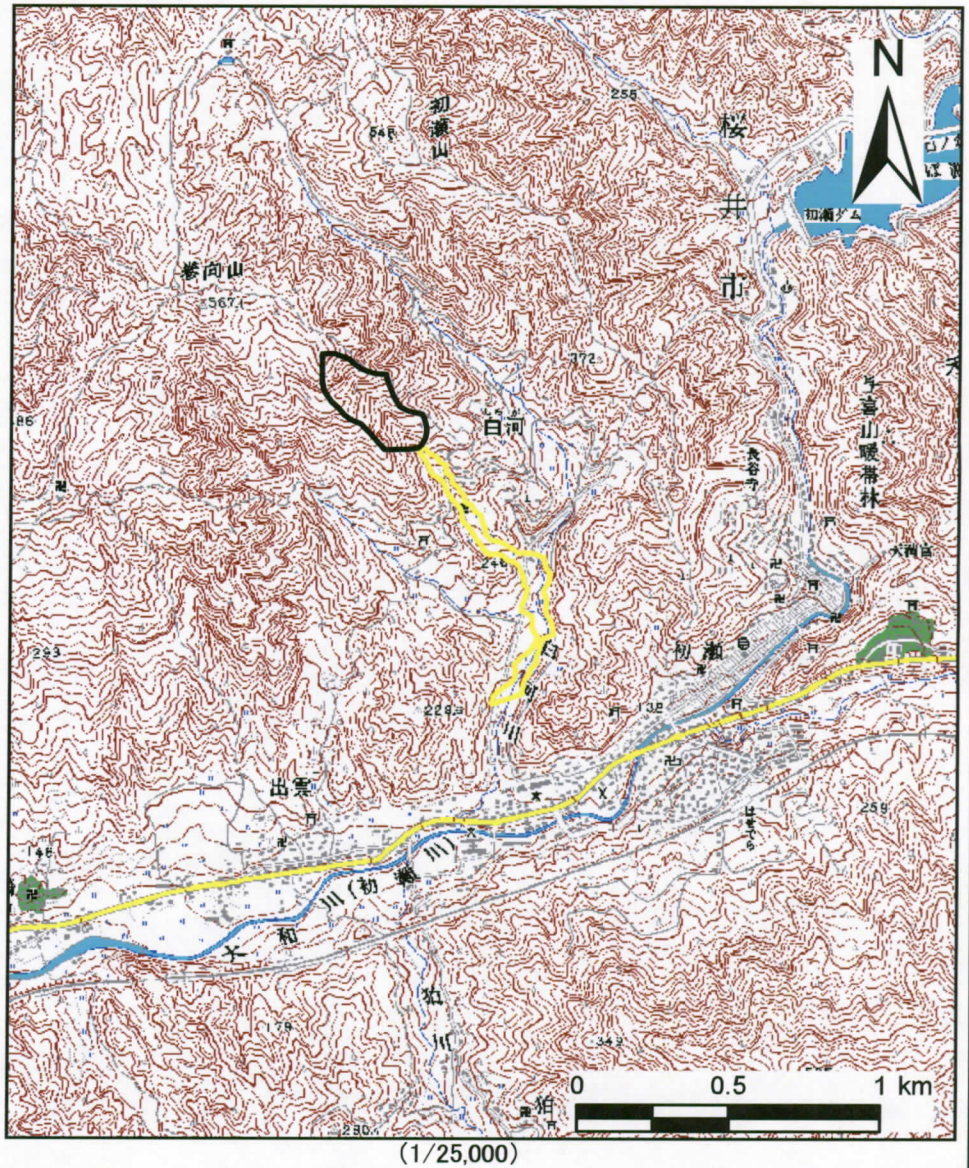

(1/25,000)

様式-1（土）
土砂災害警戒区域位置図

自然現象の種類	土石流
区域番号	桜井-白河-008-土-Y
区域名称	桜井市白河（008）土石流警戒区域
所在地	桜井市白河

この地図は、国土地理院長の承認を得て、同院発行の数値地図200000（地図画像）及び数値地図25000（地図画像）を複製したものである。（承認番号平20業複、第810号）

土砂災害警戒区域等の指定の公示に係る図書（その2）

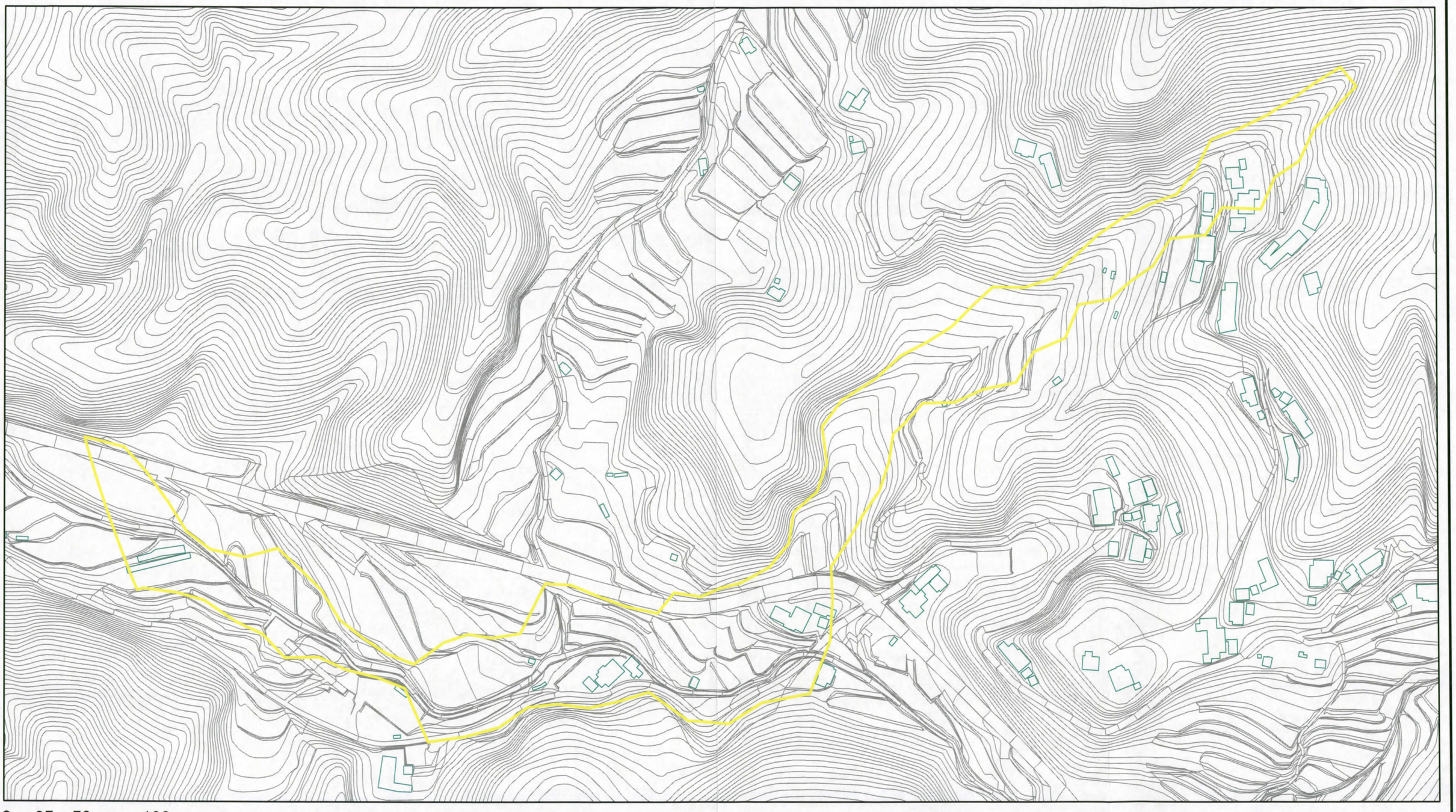

様式－2（土）
土砂災害警戒区域区域図

土砂災害防止法施行令第二条の基準に該当する区域

N

縮尺
1:2,500

自然現象の種類	土石流	区域番号	桜井-白河-008-土-Y
告示番号	奈良県告示第299号	区域名称	桜井市白河（008） 土石流警戒区域
告示年月日	平成22年1月19日	所在地	桜井市白河

土砂災害警戒区域等の指定の公示に係る図書（その2）

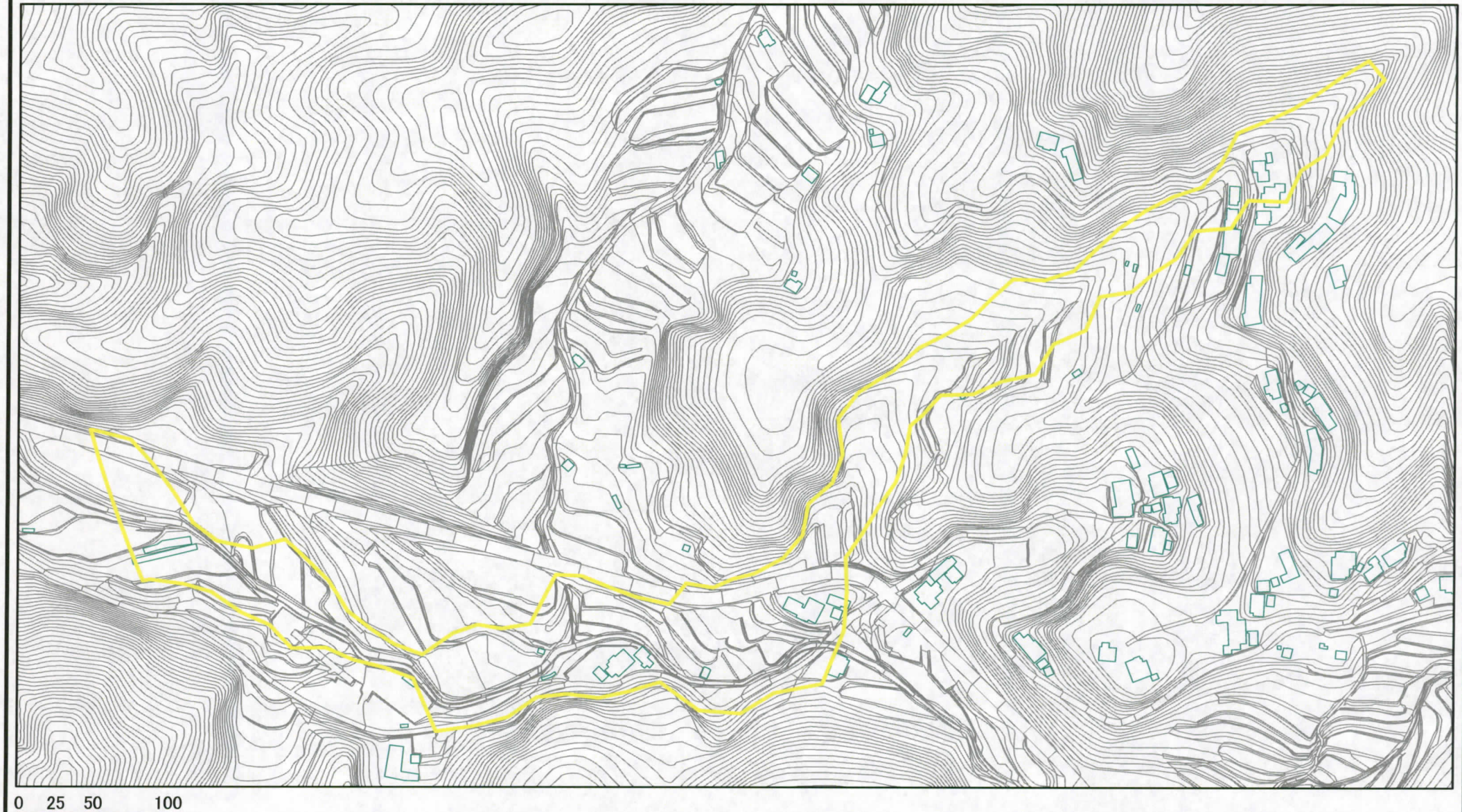

様式－2（土）

土砂災害警戒区域区域図

土砂災害防止法施行令第二条の基準に該当する区域

N

縮尺 1:3,500

自然現象の種類	土石流	区域番号	桜井-白河-008-土-Y
告示番号	奈良県告示第299号	区域名称	桜井市白河（008）土石流警戒区域
告示年月日	平成22年1月19日	所在地	桜井市白河