土砂災害警戒区域等の指定の公示に係る図書（その1）

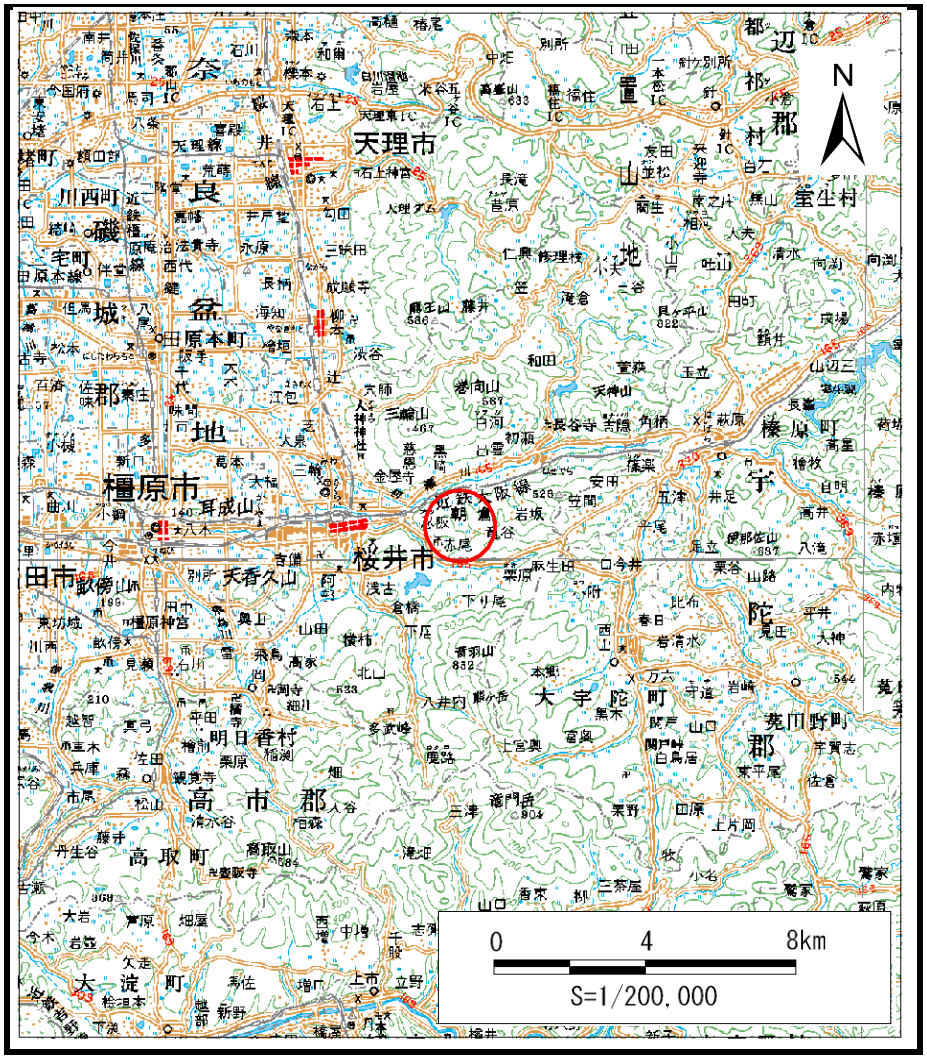

（1/200,000）

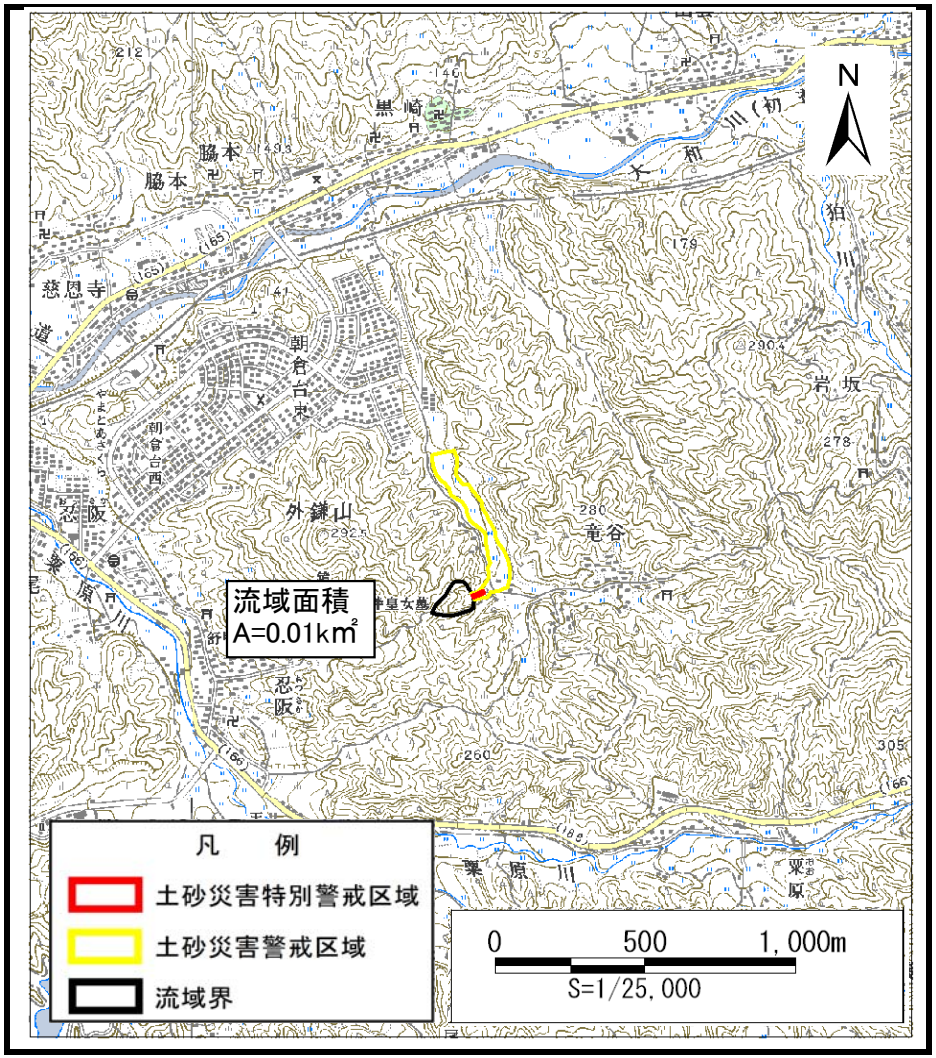

（1/25,000）

様式－１（土）
土砂災害警戒区域・土砂災害特別警戒区域　位置図

自然現象の種類	土石流
区域番号	桜井－竜谷－013－土－Y・R
区域名称	桜井市竜谷（013）土石流警戒区域・特別警戒区域
所在地	桜井市竜谷

この地図は、国土地理院長の承認を得て、同院発行の数値地図200000（地図画像）及び数値地図25000（地図画像）を複製したものである。（認証番号　平26情復　第439号）

土砂災害警戒区域等の指定の公示に係る図書（その2）1/2

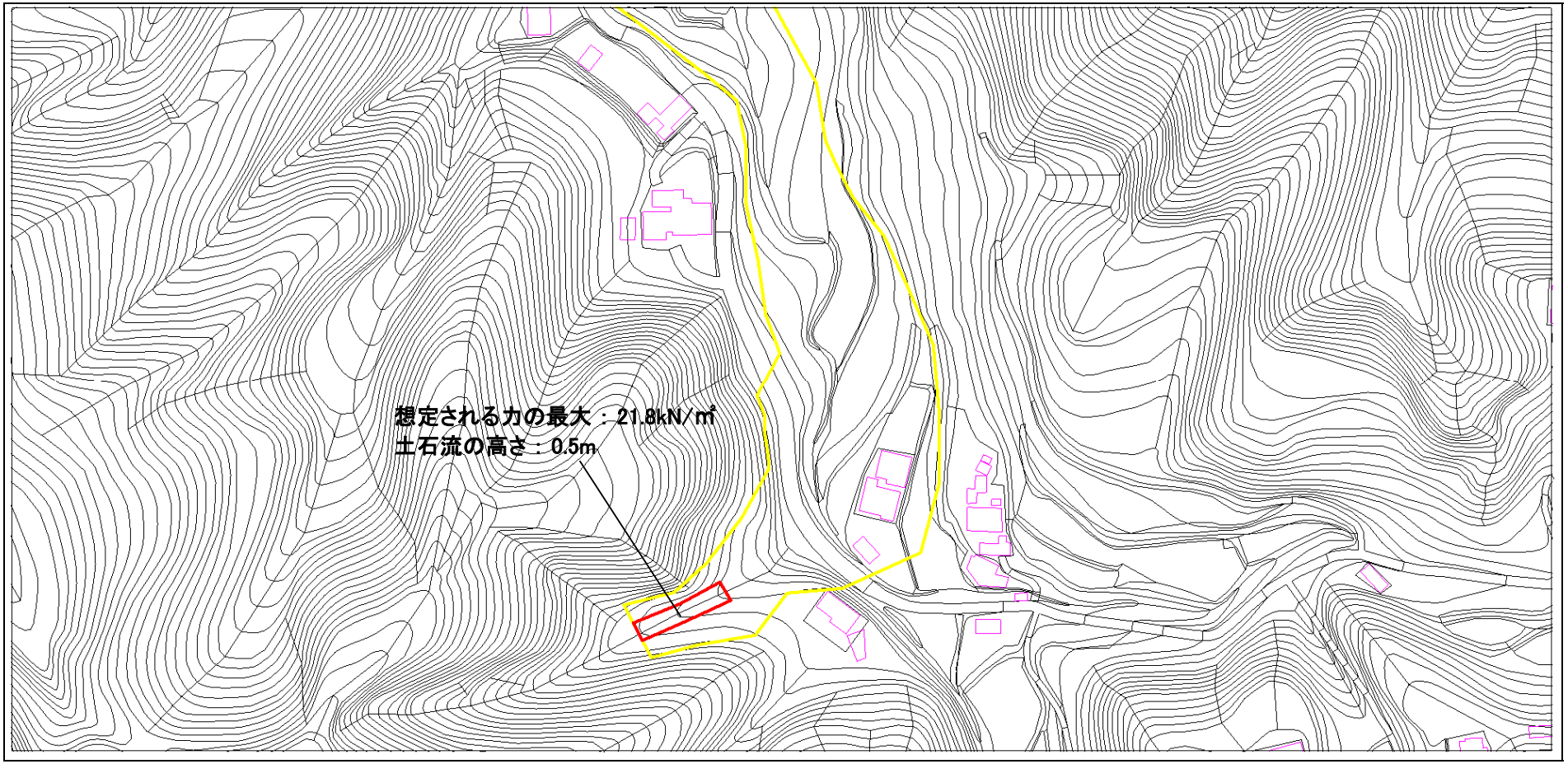

0　1　×100m

様式－2（土）

土砂災害警戒区域・土砂災害特別警戒区域区域図

土砂災害防止法施行令第二条の基準に該当する区域（土砂災害警戒区域）		
土砂災害防止法施行令第三条の基準に該当する区域（土砂災害特別警戒区域）	土石流の高さが1mを超える場合、土石等の移動による力が50kN/㎡を超える区域	
	土石流の高さが1mを超える場合、土石等の移動による力が50kN/㎡を超えない区域	
	その他の区域	

N

縮尺 1：2,500

自然現象の種類	土石流	区域番号	桜井－竜谷－013－土－Y・R
告示番号		区域名称	桜井市竜谷（013）土石流警戒区域・特別警戒区域
告示年月日		所在地	桜井市竜谷

土砂災害警戒区域等の指定の公示に係る図書（その2） 2/2

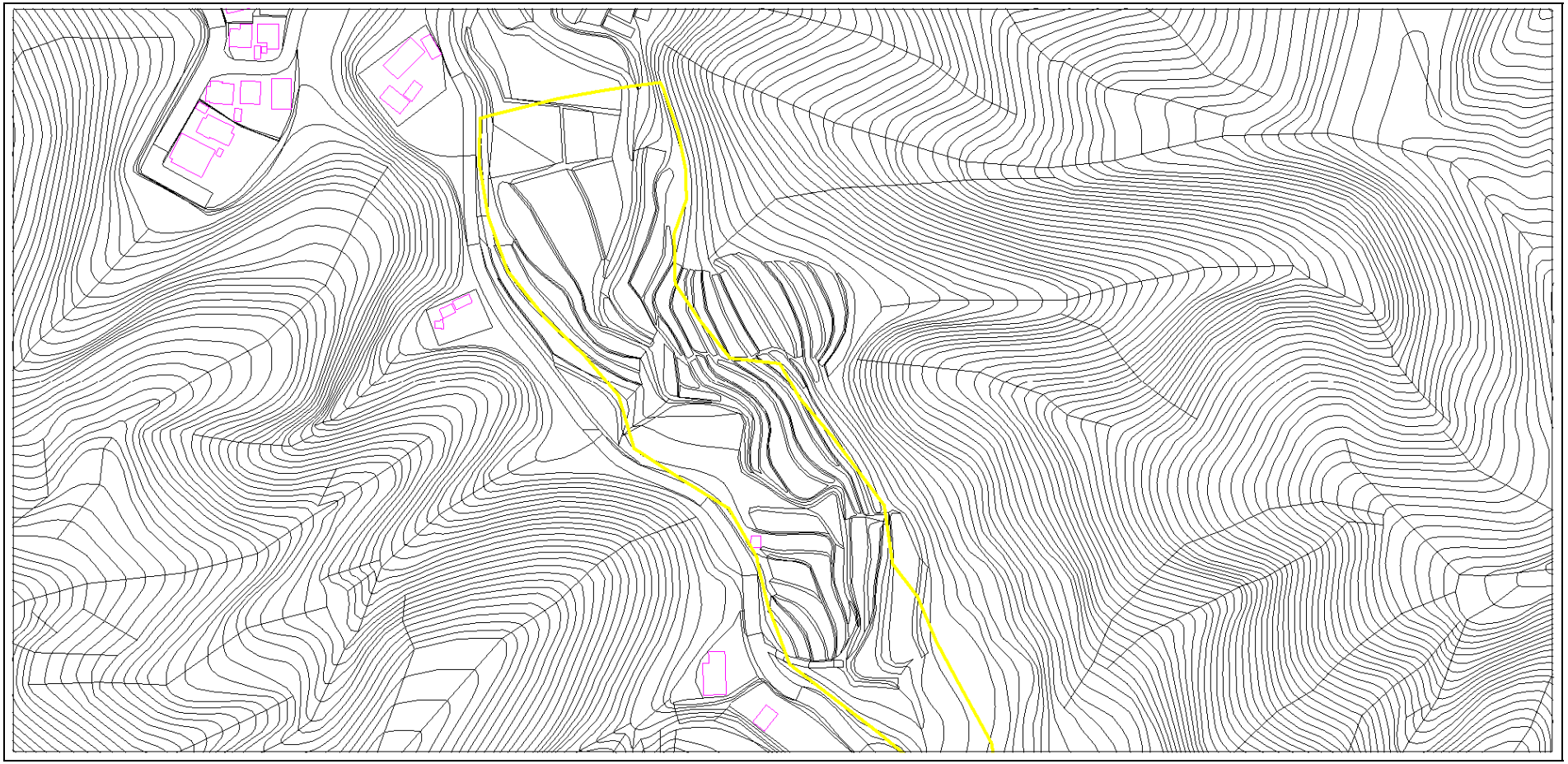

0　1　×100m

様式－2（土）

土砂災害警戒区域・土砂災害特別警戒区域区域図

土砂災害防止法施行令第二条の基準に該当する区域（土砂災害警戒区域）		
土砂災害防止法施行令第三条の基準に該当する区域（土砂災害特別警戒区域）	土石流の高さが1mを超える場合、土石等の移動による力が50kN/㎡を超える区域	
	土石流の高さが1mを超える場合、土石等の移動による力が50kN/㎡を超えない区域	
	その他の区域	

N

縮尺 1：2,500

自然現象の種類	土石流	区域番号	桜井－竜谷－013－土－Y・R
告示番号		区域名称	桜井市竜谷（013）土石流警戒区域・特別警戒区域
告示年月日		所在地	桜井市竜谷