土砂災害警戒区域等の指定の公示に係る図書

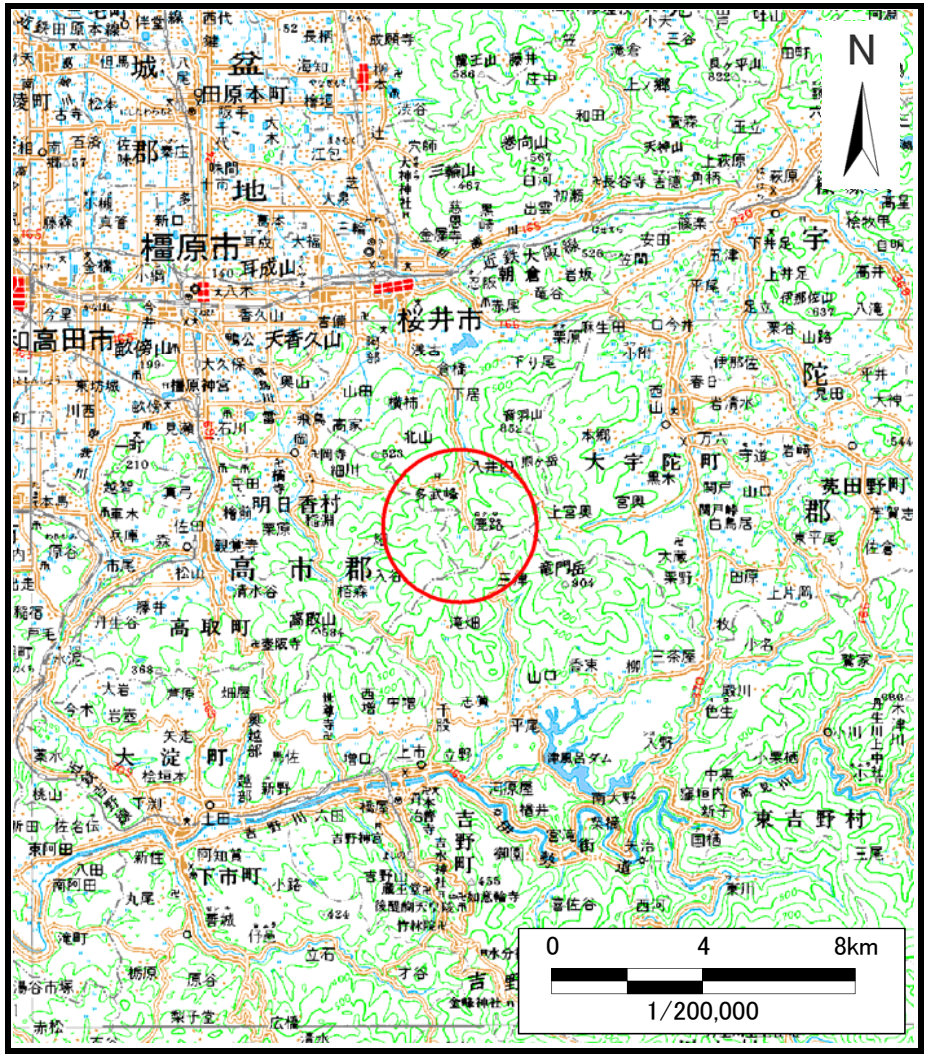

（1/200,000）

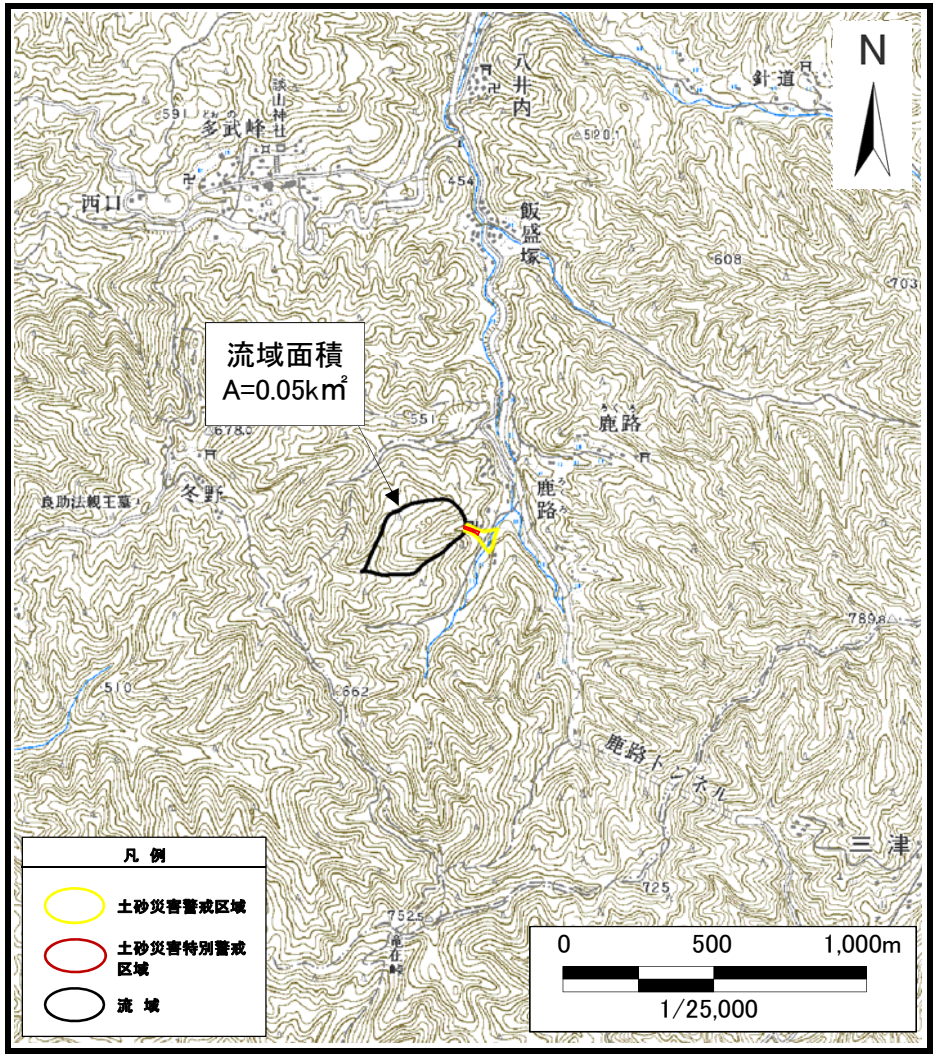

（1/25,000）

様式－１（土） 土砂災害警戒区域・土砂災害特別警戒区域 位置図	自然現象の種類	土石流
	渓流番号	桜井-鹿路-002-土-Y・R
	渓流名	桜井市鹿路（002）土石流警戒区域・特別警戒区域
	所在地	桜井市鹿路

この地図は、国土地理院長の承認を得て、同院発行の数値地図200000（地図画像）及び数値地図25000（地図画像）を複製したものである。（承認番号　平24情複、第769号）

土砂災害警戒区域等の指定の公示に係る図書

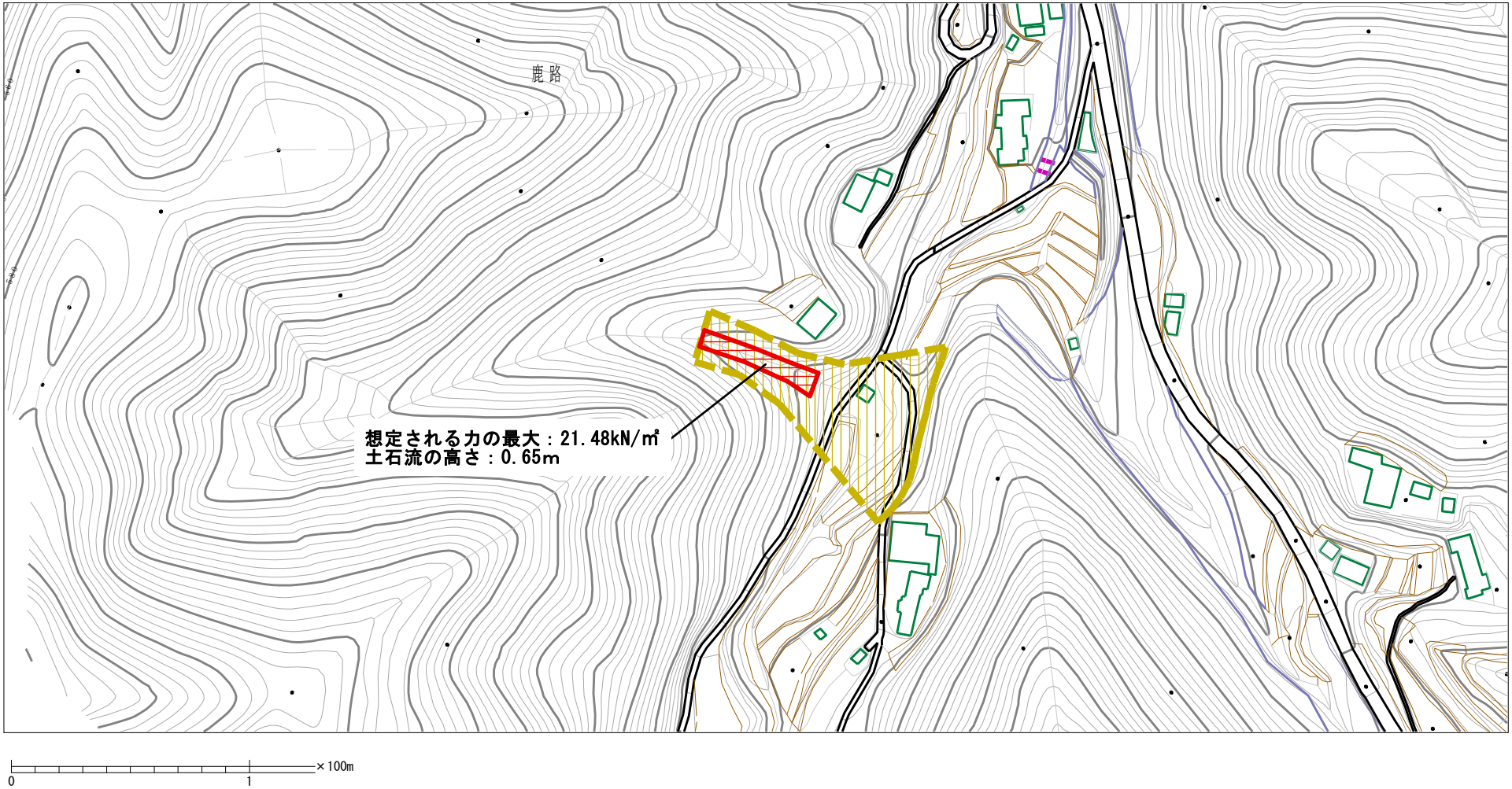

様式－２（土） 土砂災害警戒区域・土砂災害特別警戒区域 区域図（その１）	土砂災害防止法施行令第二条の基準に該当する区域		N	自然現象の種類	土石流	渓流番号	桜井-鹿路-002-土-Y・R
	土砂災害防止法施行令第三条の基準に該当する区域	土石流の高さが１ｍを超える場合、土石等の移動による力が50kN/㎡を超える区域		告示番号		渓流名	桜井市鹿路(002) 土石流警戒区域・特別警戒区域
		土石流の高さが１ｍを超える場合、土石等の移動による力が50kN/㎡を超えない区域	縮尺 1:2,500				
		その他の区域		告示年月日		所在地	桜井市鹿路