土砂災害警戒区域等の指定の公示に係る図書　（その１）

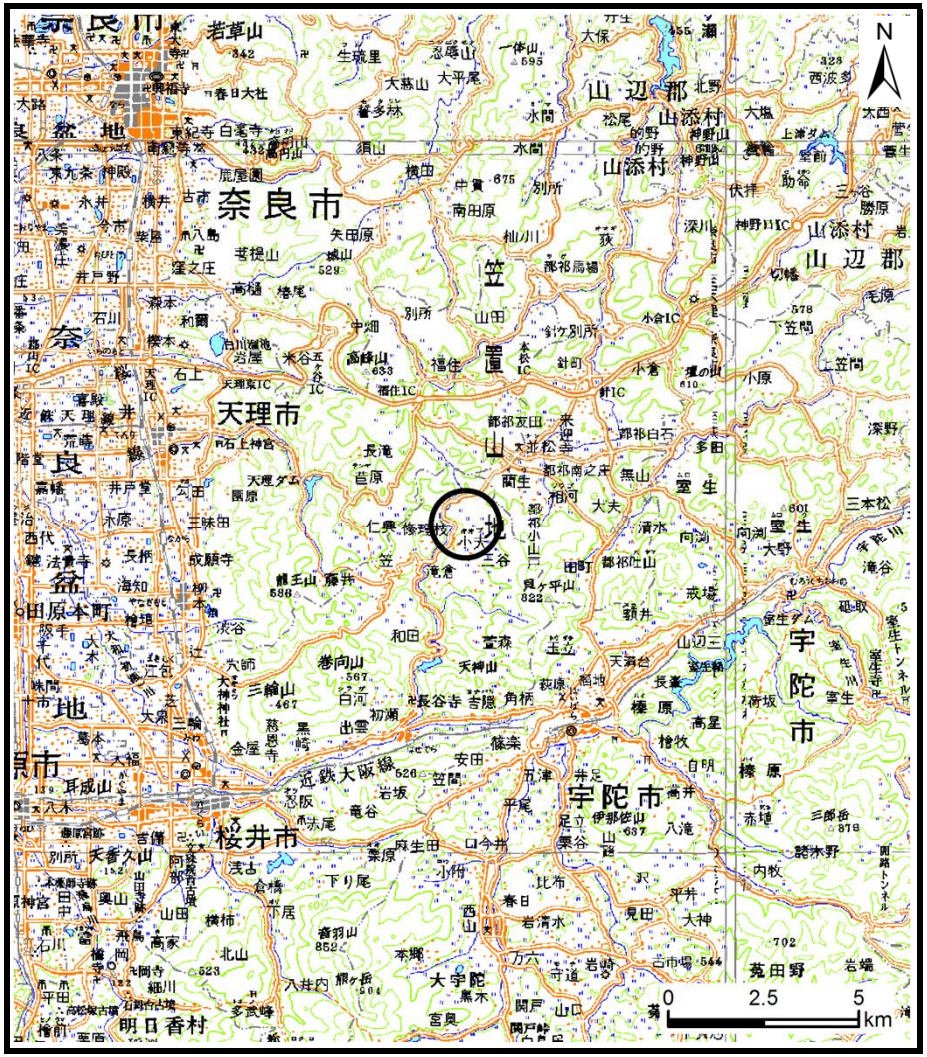

（1/200,000）

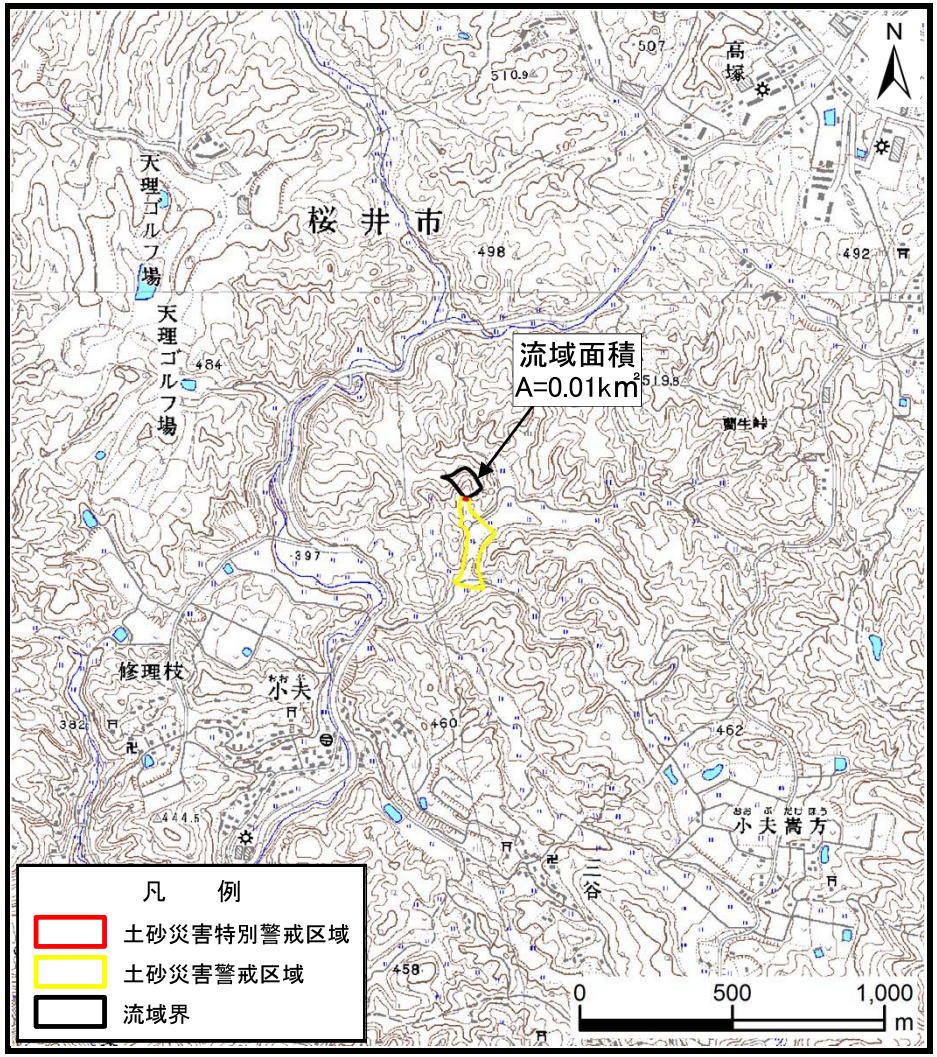

（1/25,000）

様式－１（土）
土砂災害警戒区域・土砂災害特別警戒区域　位置図

自然現象の種類	土石流
区域番号	桜井-小夫-017-土-Y・R
区域名称	桜井市小夫(017)土石流警戒区域・特別警戒区域
所在地	桜井市小夫・三谷

この地図は、国土地理院長の承認を得て、同院発行の数値地図200000（地図画像）、数値地図25000（地図画像）、電子地形図25000及び電子地形図20万を複製したものである。（承認番号　平29情複、第1765号）

土砂災害警戒区域等の指定の公示に係る図書（参考）

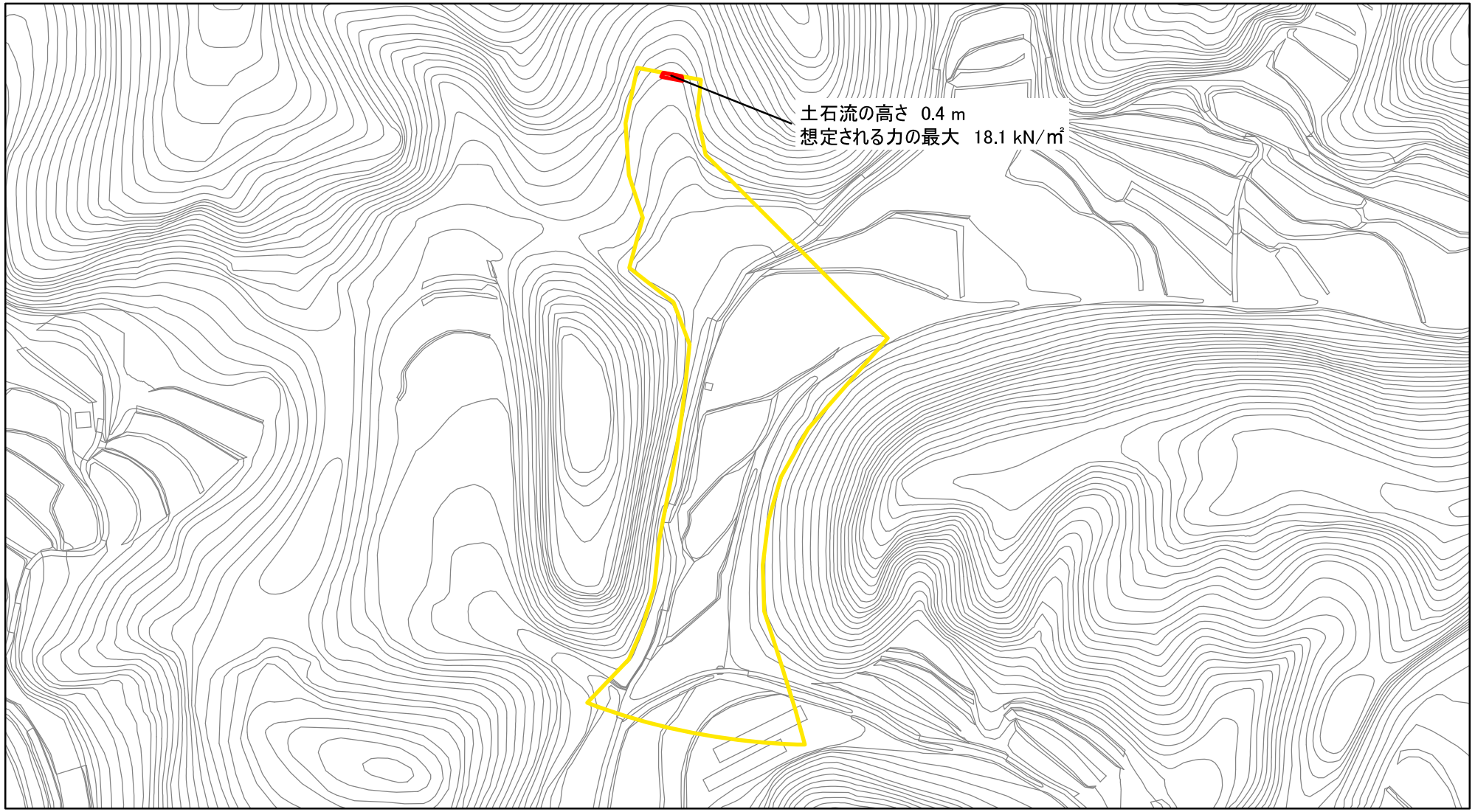

様式－2（土）（参考）

土砂災害警戒区域・土砂災害特別警戒区域

区域図

土砂災害防止法施行令第二条の基準に該当する区域		
土砂災害防止法施行令第三条の基準に該当する区域	土石流の高さが1mを超える場合、土石等の移動による力が50kN/㎡を超える区域	
	土石流の高さが1mを超える場合、土石等の移動による力が50kN/㎡以下の区域	
	それ以外の区域	

N

縮尺 1:2,500

自然現象の種類	土石流	区域番号	桜井-小夫-017-土-Y・R
告示番号		区域名称	桜井市小夫(017)土石流警戒区域・特別警戒区域
告示年月日		所在地	桜井市小夫・三谷

土砂災害警戒区域等の指定の公示に係る図書（参考）

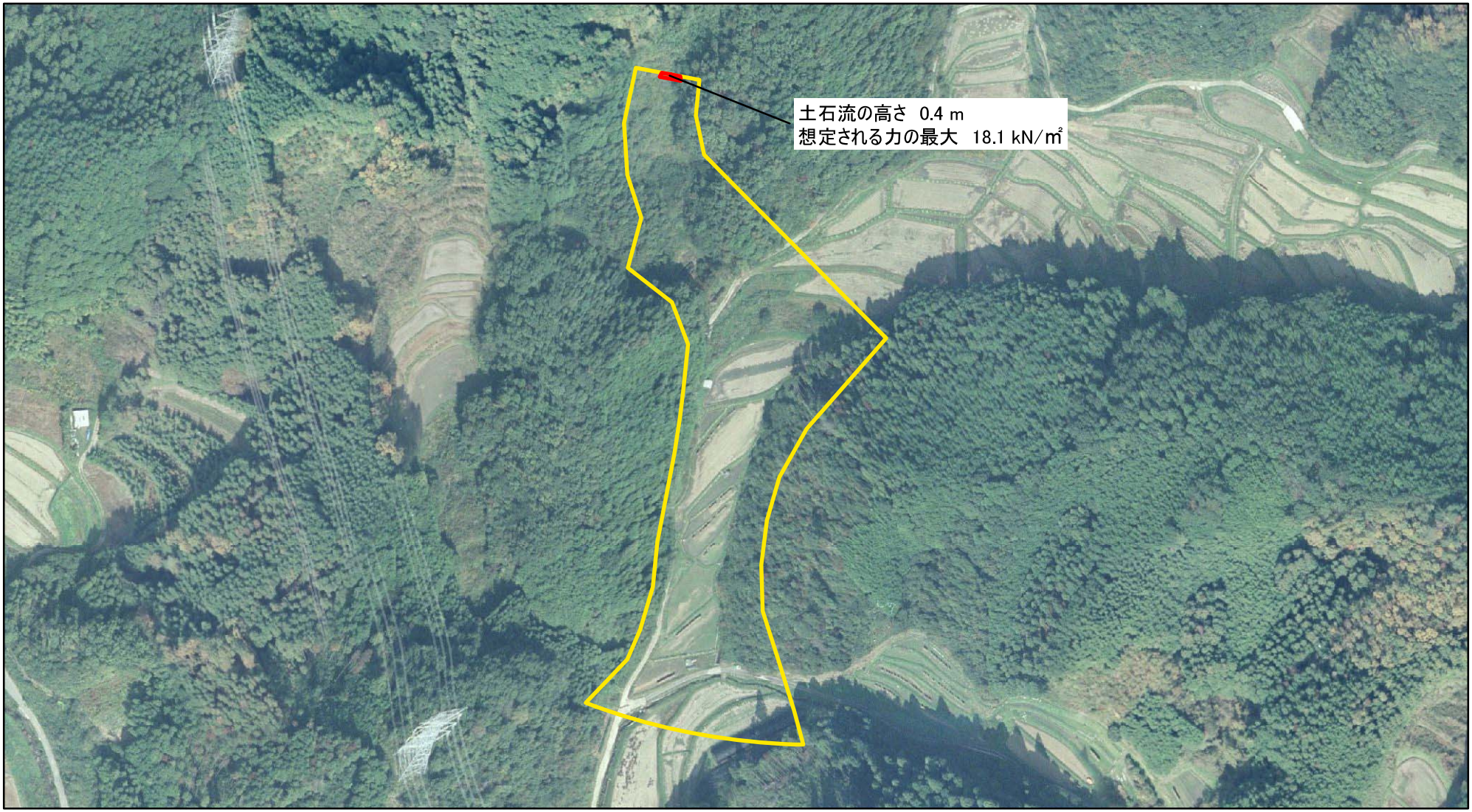

様式－2（土）（参考）

土砂災害警戒区域・土砂災害特別警戒区域

区域図

土砂災害防止法施行令第二条の基準に該当する区域		
土砂災害防止法施行令第三条の基準に該当する区域	土石流の高さが1mを超える場合、土石等の移動による力が50kN/㎡を超える区域	
	土石流の高さが1mを超える場合、土石等の移動による力が50kN/㎡以下の区域	
	それ以外の区域	

N

縮尺 1:2,500

自然現象の種類	土石流	区域番号	桜井−小夫−017−土−Y・R
告示番号		区域名称	桜井市小夫(017)土石流警戒区域・特別警戒区域
告示年月日		所在地	桜井市小夫・三谷

土砂災害警戒区域等の指定の公示に係る図書（その2）

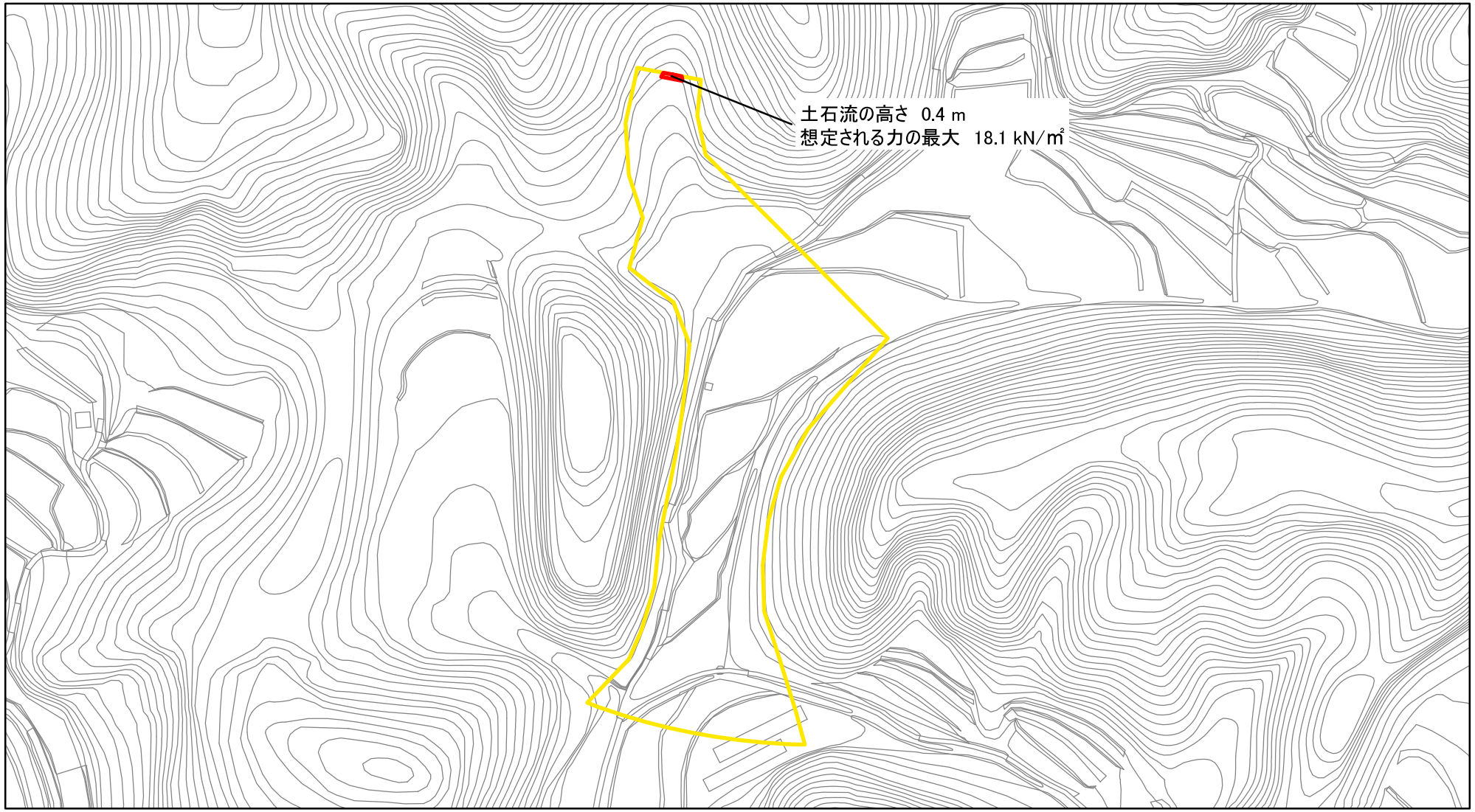

様式－2（土）

土砂災害警戒区域・土砂災害特別警戒区域

区域図

土砂災害防止法施行令第二条の基準に該当する区域		
土砂災害防止法施行令第三条の基準に該当する区域	土石流の高さが1mを超える場合、土石等の移動による力が50kN/㎡を超える区域	
	土石流の高さが1mを超える場合、土石等の移動による力が50kN/㎡以下の区域	
	それ以外の区域	

N

縮尺 1:2,500

自然現象の種類	土石流	区域番号	桜井-小夫-017-土-Y・R
告示番号		区域名称	桜井市小夫(017)土石流警戒区域・特別警戒区域
告示年月日		所在地	桜井市小夫・三谷