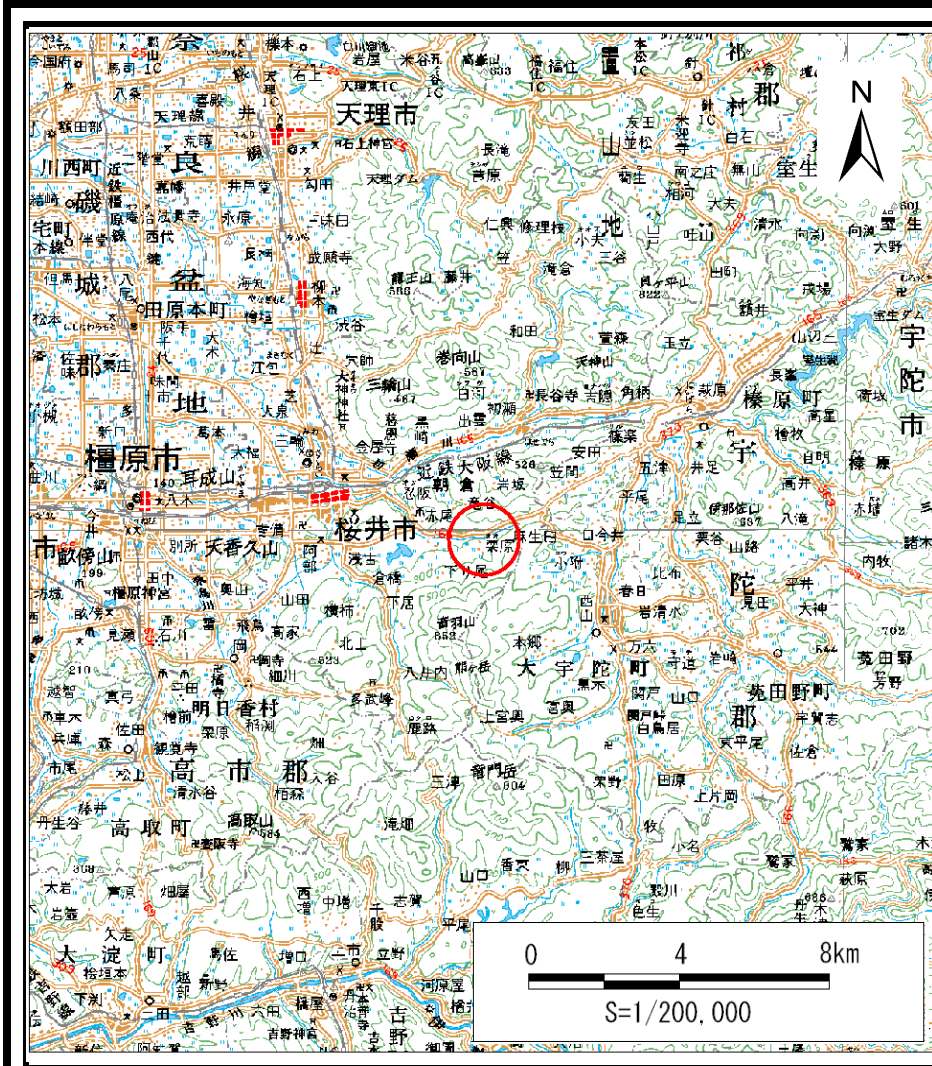
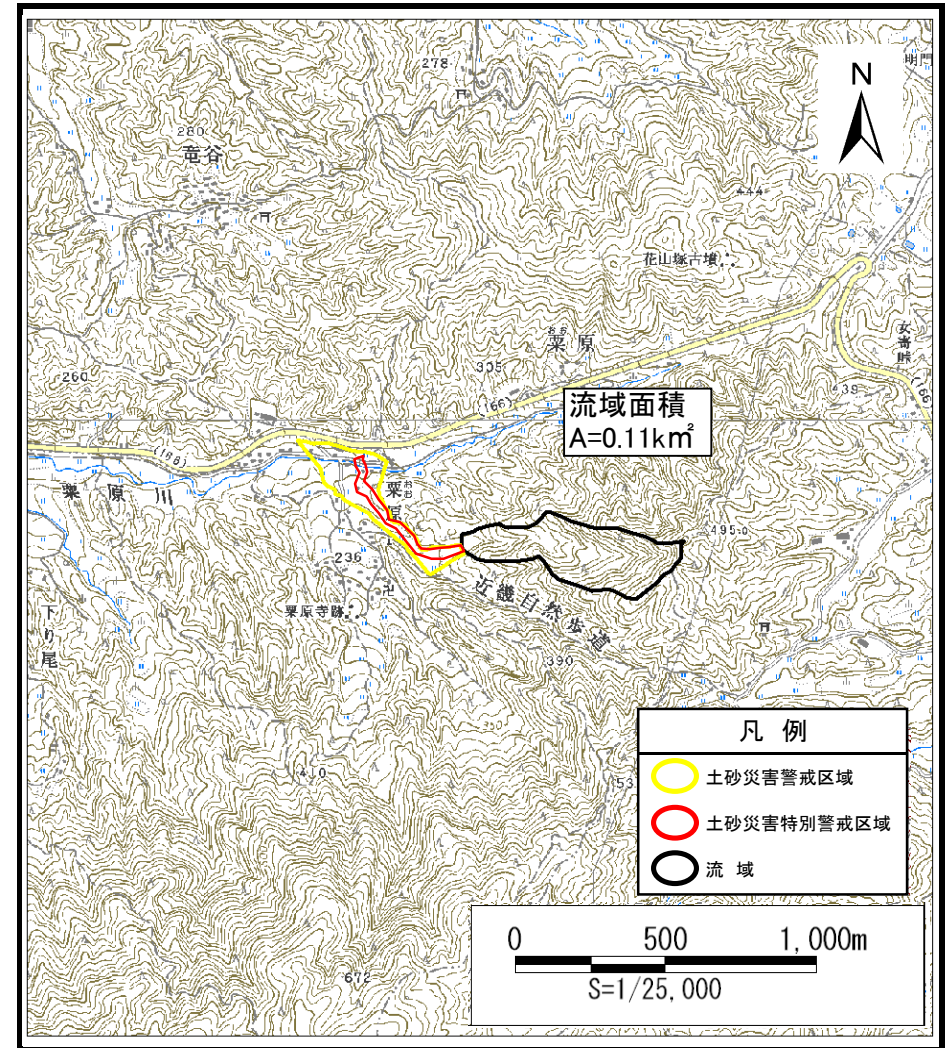


土砂災害警戒区域等の指定の公示に係る図書（その1）



(1/200,000)



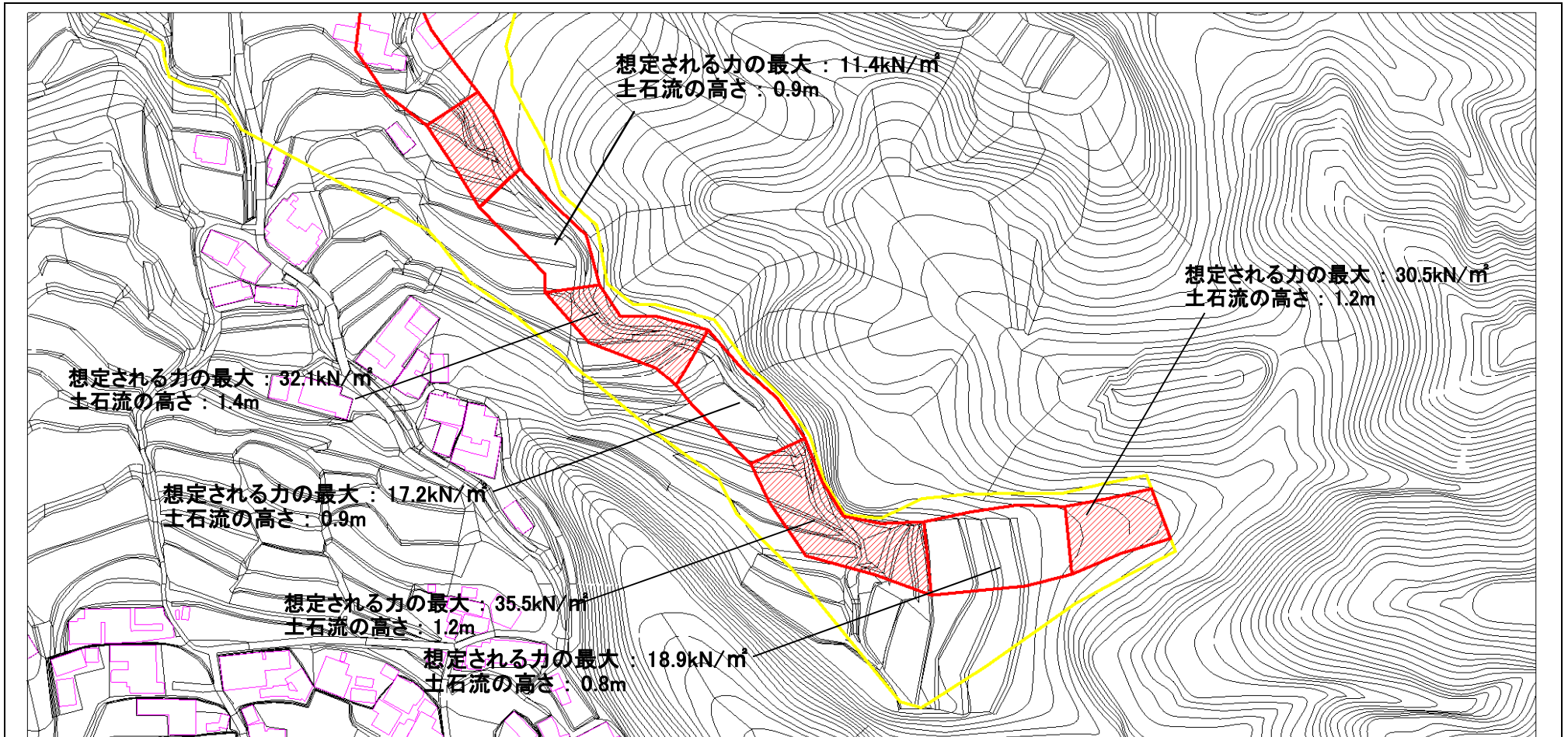
(1/25,000)

様式-1 (土)
土砂災害警戒区域 位置図

自然現象の種類	土石流
区域番号	桜井-栗原-008-土-Y・R
区域名称	桜井市栗原 (008) 土石流警戒区域・特別警戒区域
所在地	桜井市栗原

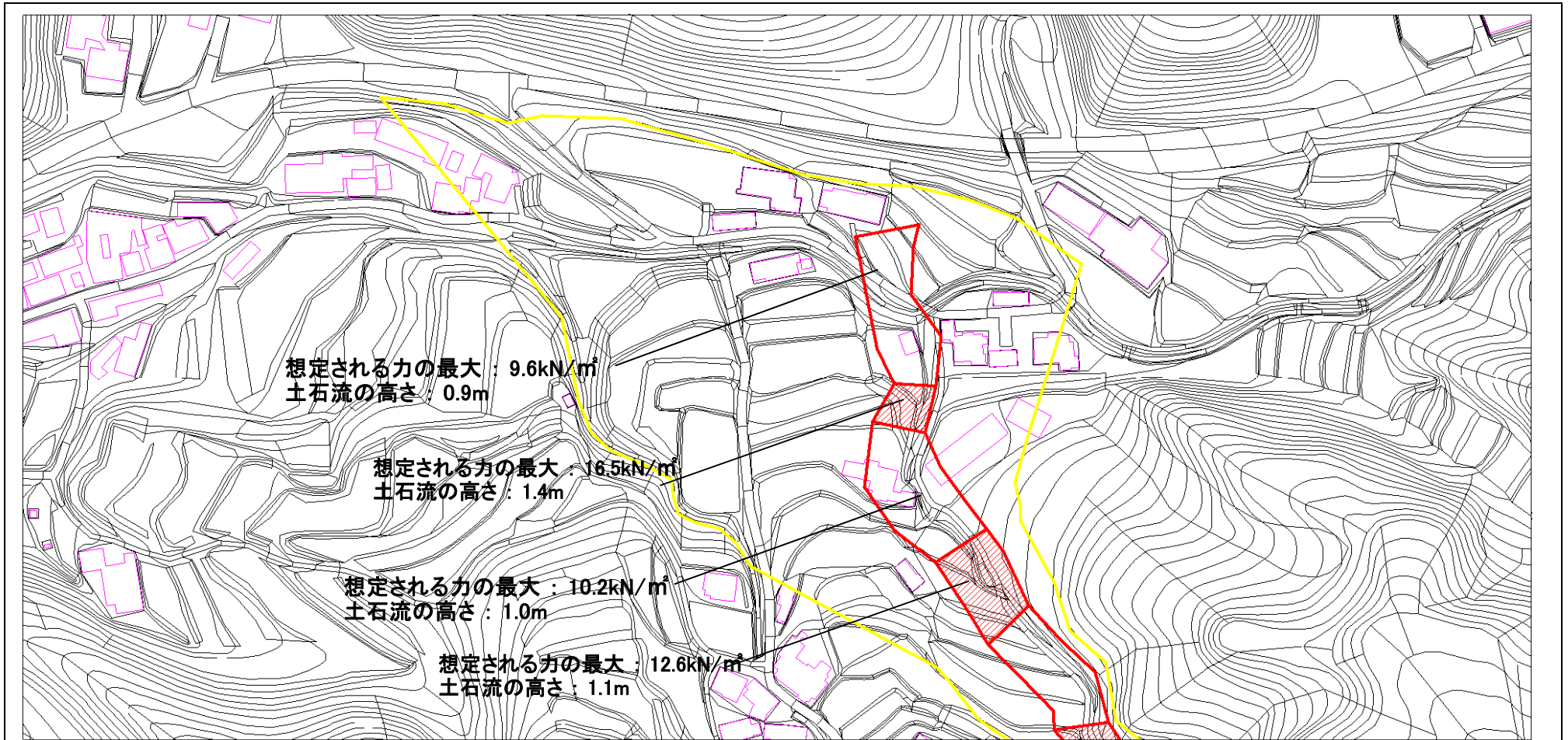
この地図は、国土地理院長の承認を得て、同院発行の数値地図20000（地図画像）及び数値地図25000（地図画像）を複製したものである。（認証番号 平25情復 第642号）

土砂災害警戒区域等の指定の公示に係る図書(その2)1/2



様式-2(土)	土砂災害防止法施行令第二条の基準に該当する区域 (土砂災害警戒区域)		N	自然現象の種類	土石流	区域番号	桜井-栗原-008-土-Y-R
	土砂災害警戒区域・土砂災害特別警戒区域 区域図	土砂災害防止法施行令第三条の基準に該当する区域 (土砂災害特別警戒区域)		縮尺 1:2,500	告示番号		区域名称
		その他の区域		告示年月日		所在地	桜井市栗原

土砂災害警戒区域等の指定の公示に係る図書(その2)



様式-2(土) 土砂災害警戒区域・土砂災害特別警戒区域 区域図	土砂災害防止法施行令第二条の基準に該当する区域 (土砂災害警戒区域)		N 縮尺 1:2,500	自然現象 の種類	土石流	区域番号	桜井-栗原-008-土-Y・R
	土砂災害防止 法施行令第三 条の基準に該 当する区域 (土砂災害特別 警戒区域)	土石流の高さが1mを超える場合、土石等の移動による力が50kN/m ² を超える区域 土石流の高さが1mを超える場合、土石等の移動による力が50kN/m ² を超えない区域 		告示番号	区域名称	桜井市栗原(008)土石流警戒区域・特別警戒区域	
	その他の区域 		告示年月日	所在地	桜井市栗原		