土砂災害警戒区域等の指定の公示に係る図書（その1）

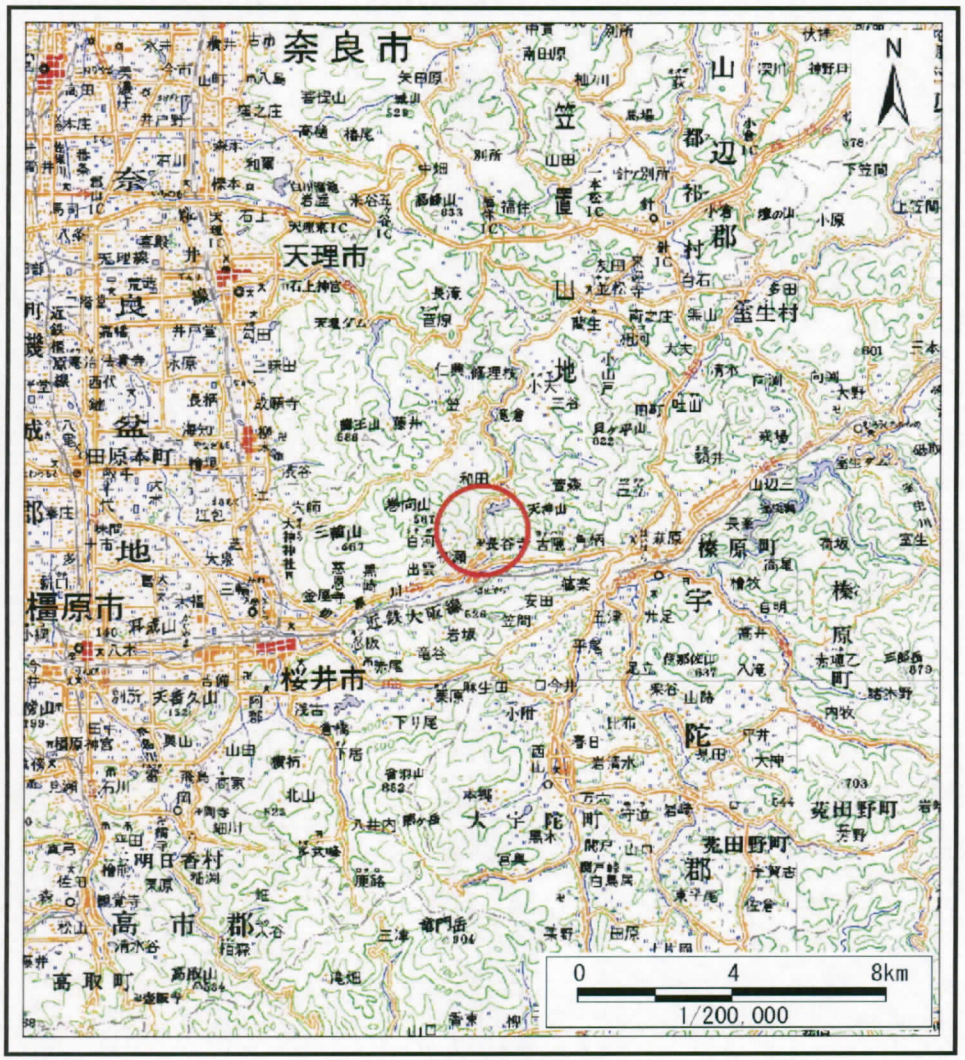

（1/200,000）

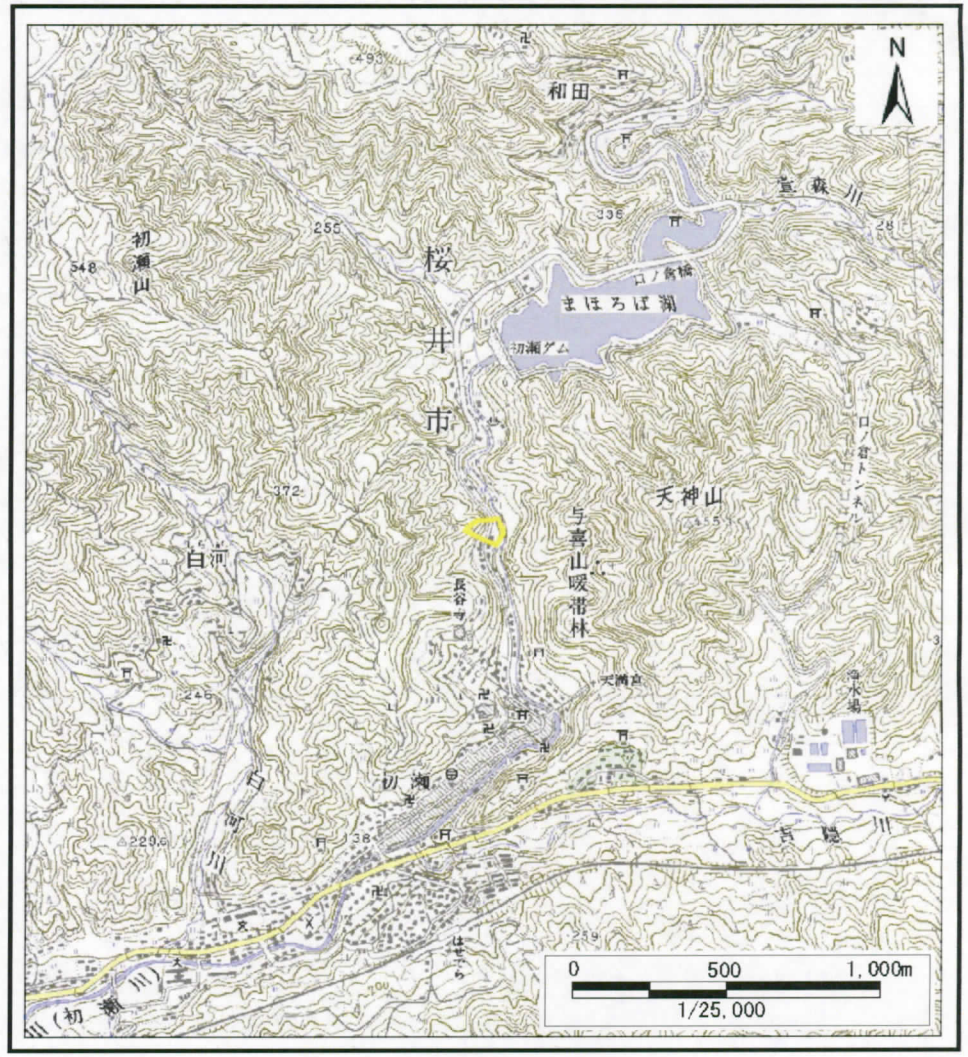

（1/25,000）

様式－1（急） 土砂災害警戒区域位置図	自然現象の種類	急傾斜地の崩壊
	区域番号	桜井－初瀬－015－急－Y
	区域名称	桜井市初瀬(015)急傾斜地崩壊警戒区域
	所在地	桜井市初瀬

この地図は、国土地理院長の承認を得て、同院発行の数値地図200000（地図画像）及び数値地図25000（地図画像）を複製したものである。（承認番号　平19総複、第903号）

土砂災害警戒区域等の指定の公示に係る図書（その2）

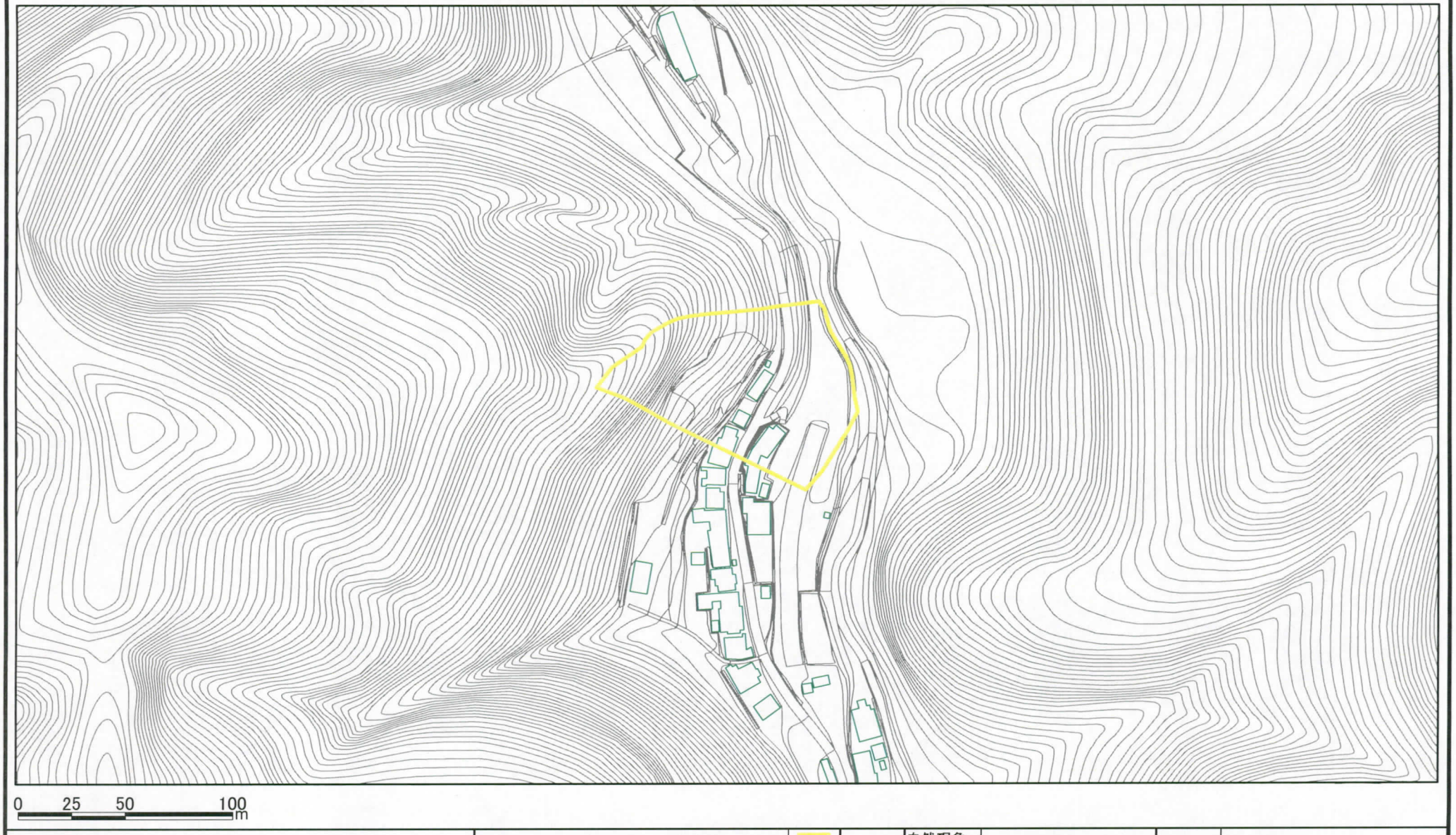

様式－2（急）

土砂災害警戒区域区域図

土砂災害防止法施行令第二条の基準に該当する区域

N

縮尺 1:2,500

自然現象の種類	急傾斜地の崩壊	区域番号	桜井－初瀬－015－急－Y
告示番号	奈良県告示第213号	区域名称	桜井市初瀬(015) 急傾斜地崩壊警戒区域
告示年月日	平成20年8月5日	所在地	桜井市初瀬