土砂災害警戒区域等の指定の公示に係る図書（その１）

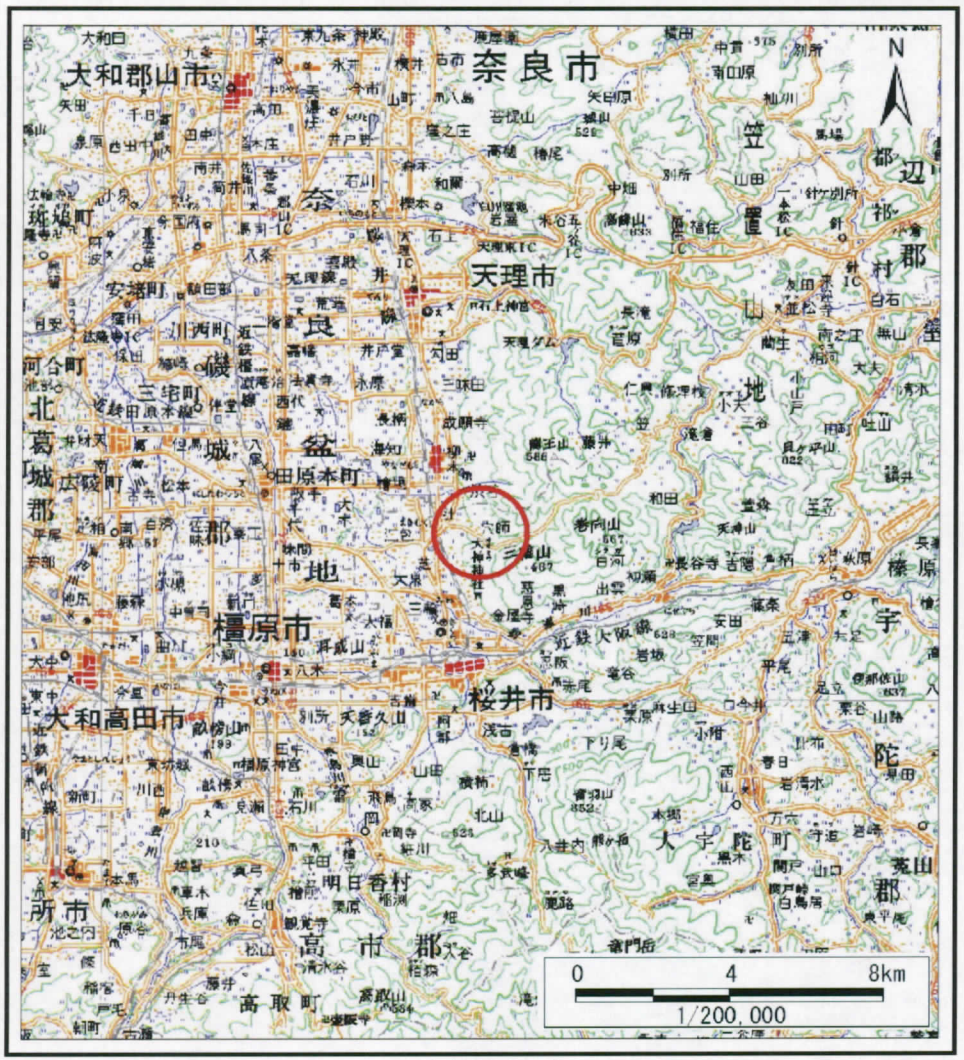

（1/200,000）

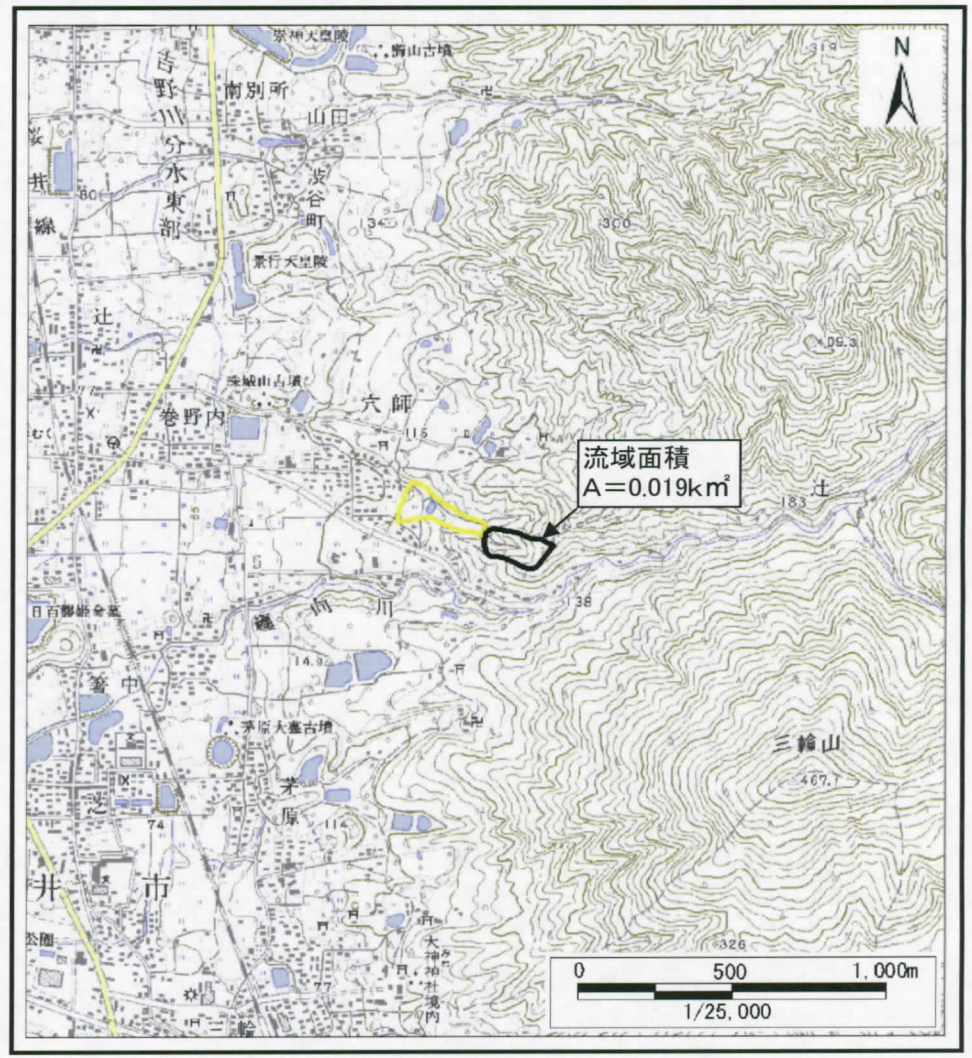

（1/25,000）

様式－１（土） 土砂災害警戒区域位置図	自然現象の種類	土石流
	区域番号	桜井－穴師－003－土－Ｙ
	区域名称	桜井市穴師（003）土石流警戒区域
	所在地	桜井市穴師

この地図は、国土地理院長の承認を得て、同院発行の数値地図200000（地図画像）及び数値地図25000（地図画像）を複製したものである。（承認番号　平19総複、第903号）

土砂災害警戒区域の指定の公示に係る図書（その2）

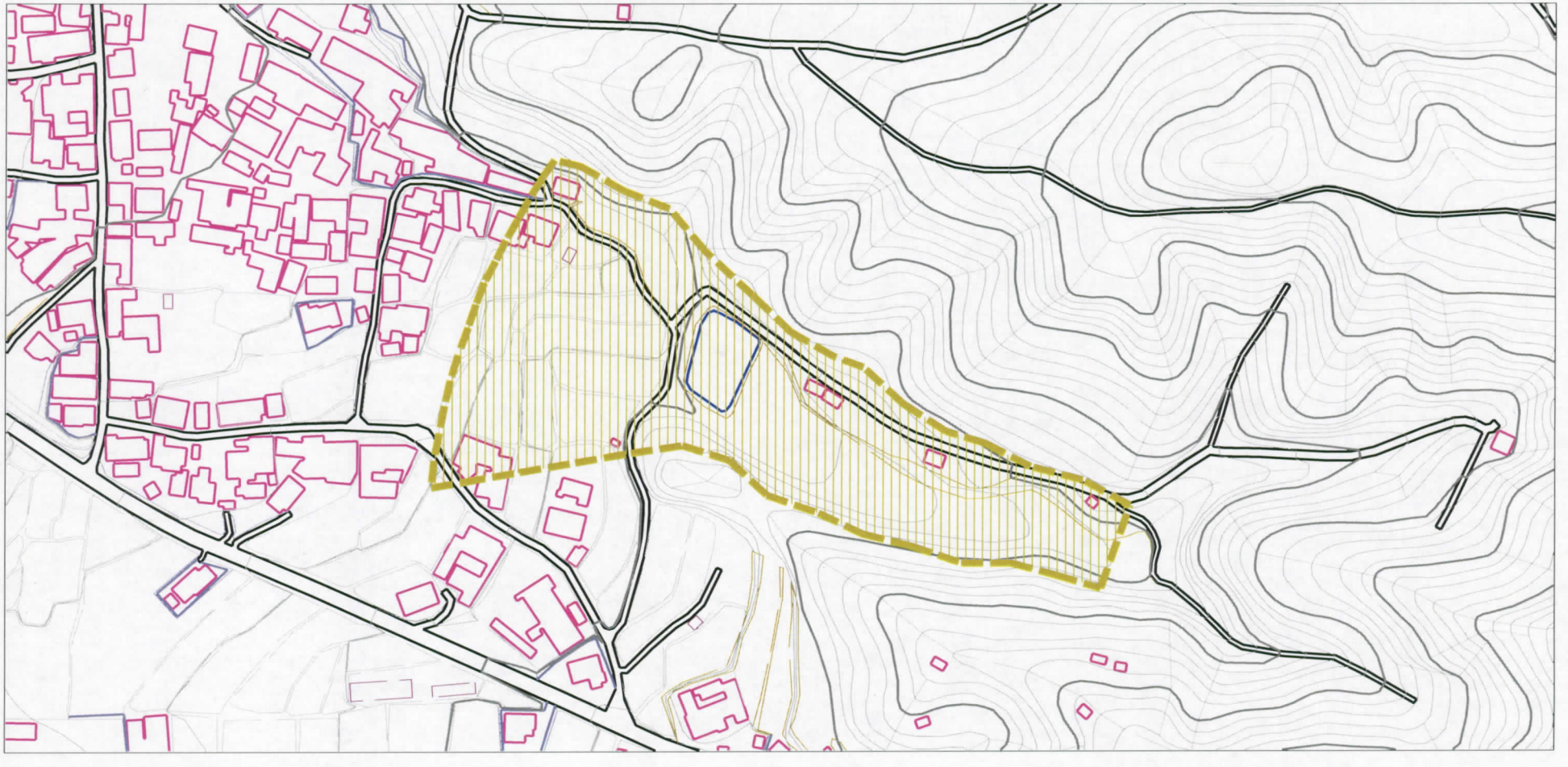

0　1　×100m

様式－2（土） 土砂災害警戒区域 区域図	土砂災害防止法施行令第二条の基準に該当する区域	N 縮尺 1:2,500	自然現象の種類	土石流	区域番号	桜井－穴師－003－土－Y
			告示番号	奈良県告示第214号	区域名称	桜井市穴師(003) 土石流警戒区域
			告示年月日	平成20年8月5日	所在地	桜井市穴師