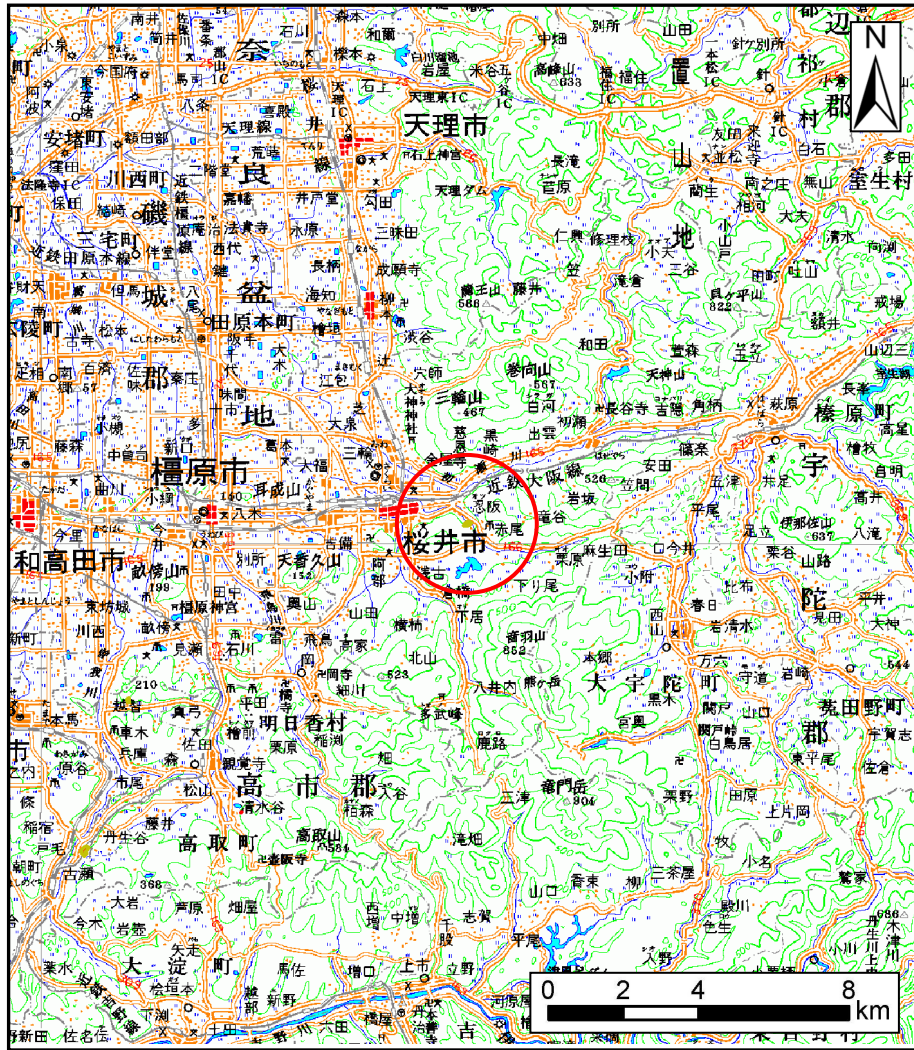
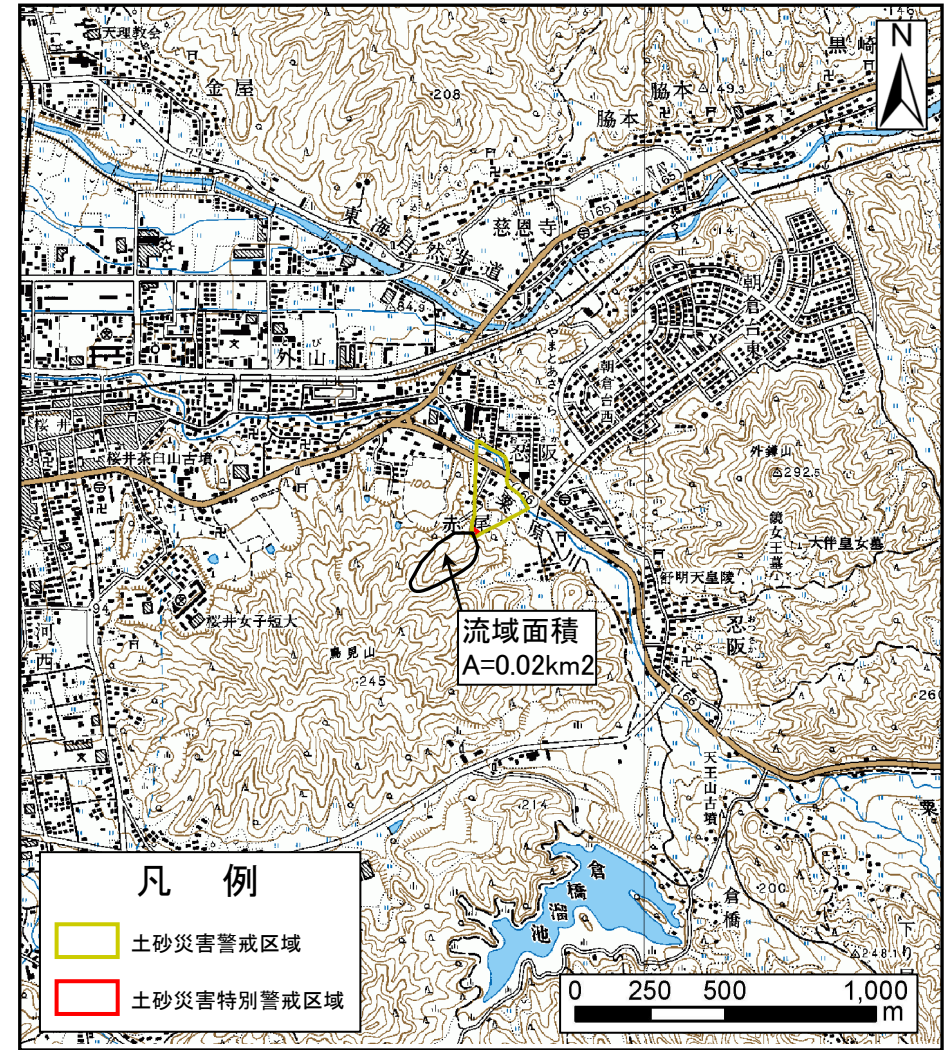


土砂災害警戒区域等の指定の公示に係る図書（その1）



(1/200,000)



(1/25,000)

凡例	
	土砂災害警戒区域
	土砂災害特別警戒区域

様式-1(土)

土砂災害警戒区域・特別警戒区域 位置図

自然現象の種類

土石流

区域番号

桜井-赤尾-005-土-Y・R

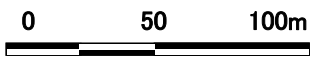
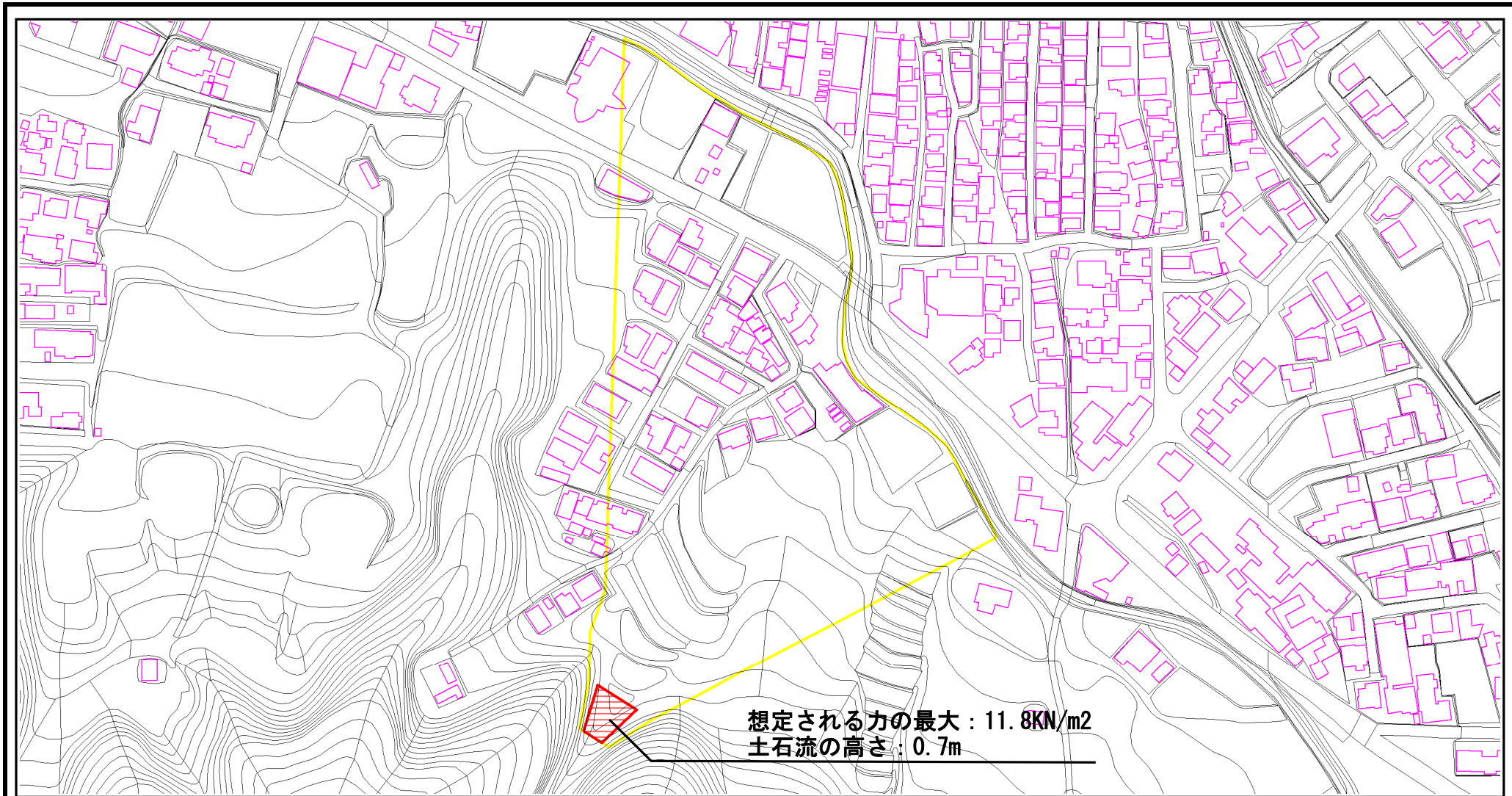
区域名称

桜井市赤尾(005)土石流警戒区域・特別警戒区域

所在地

奈良県桜井市赤尾

土砂災害警戒区域等の指定の公示に係る図書（その2）



想定される力の最大 : 11.8kN/m²
土石流の高さ : 0.7m

様式-2(土) 土砂災害警戒区域・特別警戒区域 区域図	土砂災害防止法施行令第二条の基準に該当する区域		自然現象 の種類 土石流	区域番号 桜井-赤尾-005-土-Y・R	
	土砂災害防止法施行令 第三条の基準に該当する区域			告示番号	区域名称 桜井市赤尾(005)土石流警戒区域 特別警戒区域
	その他の区域			告示年月日	所在地 奈良県桜井市赤尾

N
縮尺
1:2,500