土砂災害警戒区域等の指定の公示に係る図書（その1）

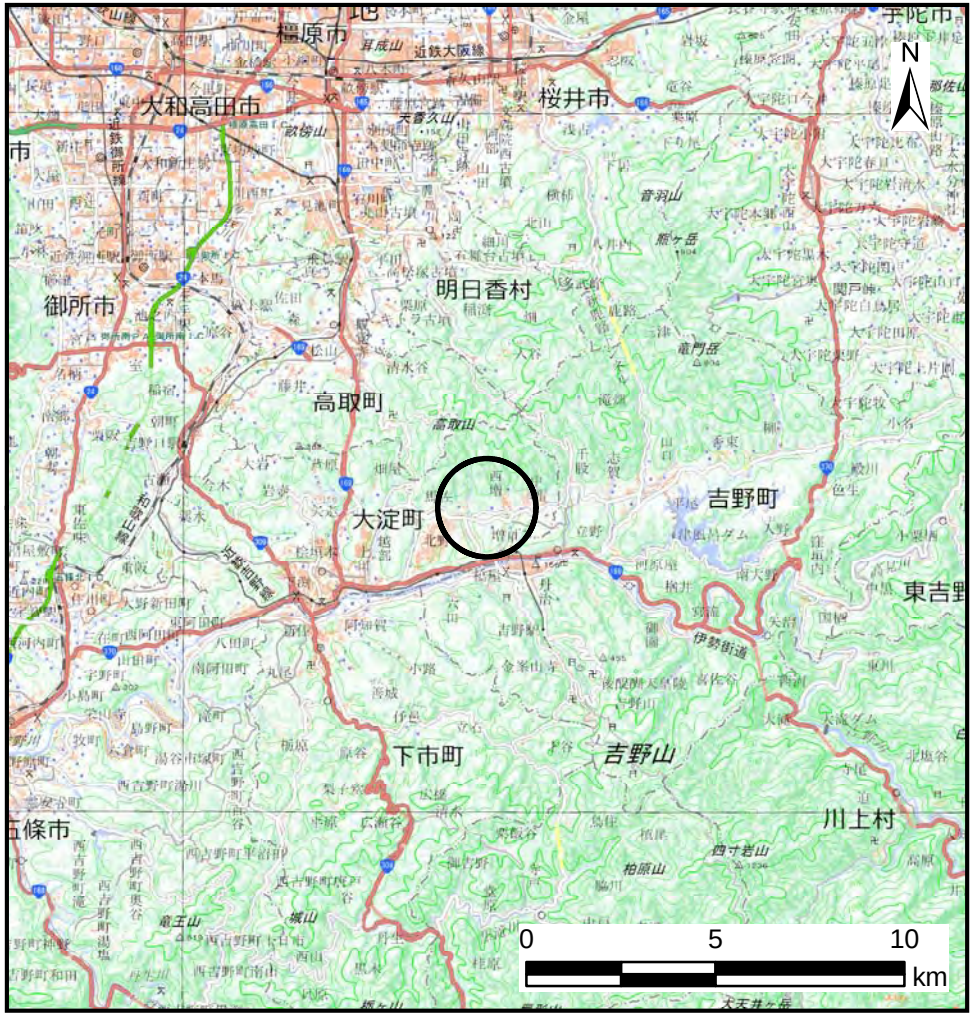

（1:200, 000）

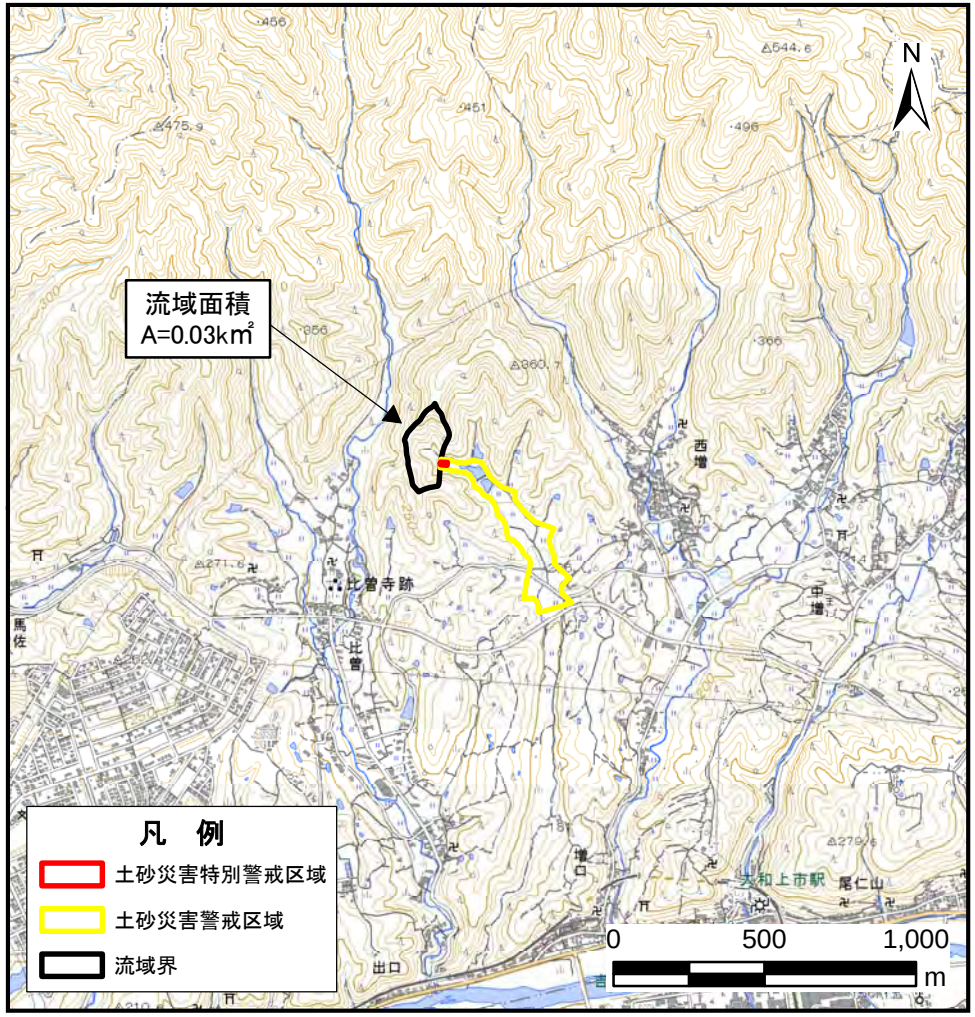

（1:25, 000）

様式－1（土） 土砂災害警戒区域・土砂災害特別警戒区域　位置図	自然現象の種類	土石流
	区域番号	大淀-西増-006-土-Y・R
	区域名称	大淀町西増（006）土石流警戒区域・特別警戒区域
	所在地	吉野郡大淀町大字西増

この地図は、国土地理院長の承認を得て、同院発行の数値地図200000（地図画像）及び数値図25000（地図画像）を複製したものである。（承認番号　平30情複、第117号）

土砂災害警戒区域等の指定の公示に係る図書（参考）

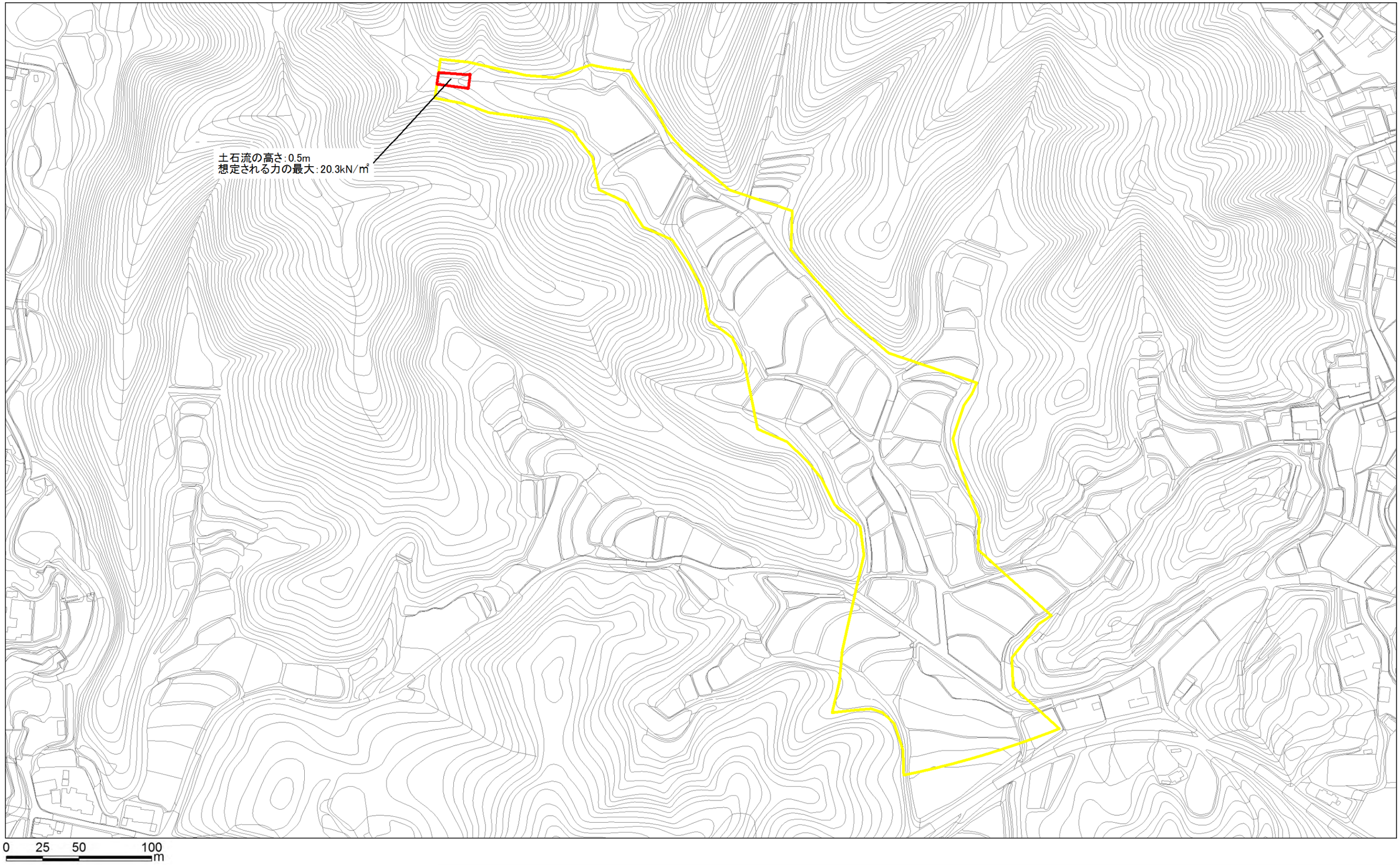

様式－２（土）（参考）
土砂災害警戒区域・土砂災害特別警戒区域
区域図

土砂災害防止法施行令第二条の基準に該当する区域（土砂災害警戒区域）		
土砂災害防止法施行令第三条の基準に該当する区域（土砂災害特別警戒区域）	土石流の高さが1mを超える場合、土石等の移動による力が50kN/㎡を超える区域	
	土石流の高さが1mを超える場合、土石等の移動による力が50kN/㎡を超えない区域	
	その他の区域	

N

縮尺
1：2,500

自然現象の種類	土石流	区域番号	大淀-西増-006-土-Y・R
告示番号		区域名称	大淀町西増（006） 土石流警戒区域・特別警戒区域
告示年月日		所在地	吉野郡大淀町大字西増

土砂災害警戒区域等の指定の公示に係る図書（参考）

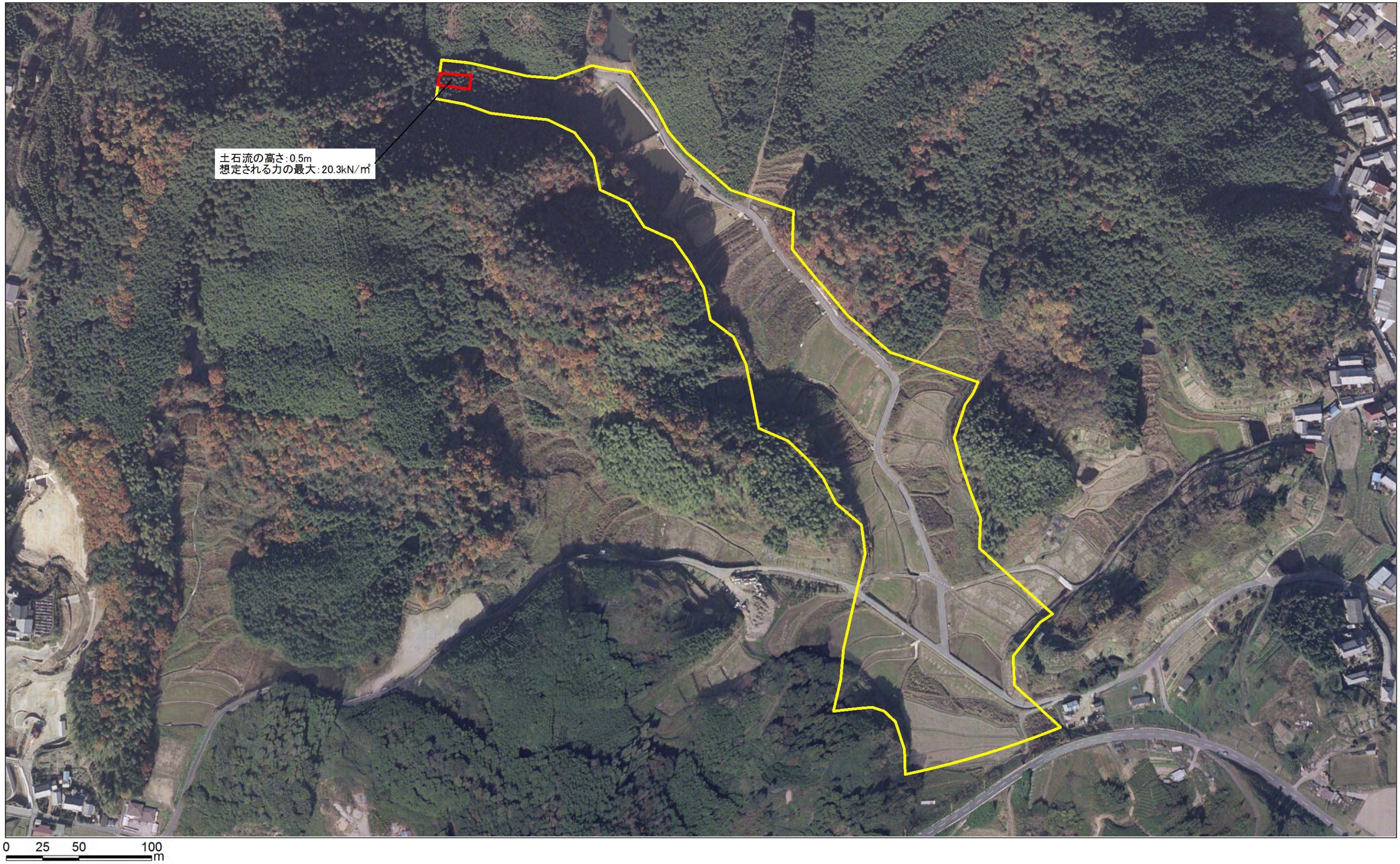

様式－２（土）（参考）
土砂災害警戒区域・土砂災害特別警戒区域
区域図

土砂災害防止法施行令第二条の基準に該当する区域（土砂災害警戒区域）			N	自然現象の種類	土石流	区域番号	大淀-西増-006-土-Y・R
土砂災害防止法施行令第三条の基準に該当する区域（土砂災害特別警戒区域）	土石流の高さが1mを超える場合、土石等の移動による力が50kN/㎡を超える区域			告示番号		区域名称	大淀町西増(006) 土石流警戒区域・特別警戒区域
	土石流の高さが1mを超える場合、土石等の移動による力が50kN/㎡を超えない区域		縮尺 1:2,500	告示年月日		所在地	吉野郡大淀町大字西増
	その他の区域						

土砂災害警戒区域等の指定の公示に係る図書（その２）

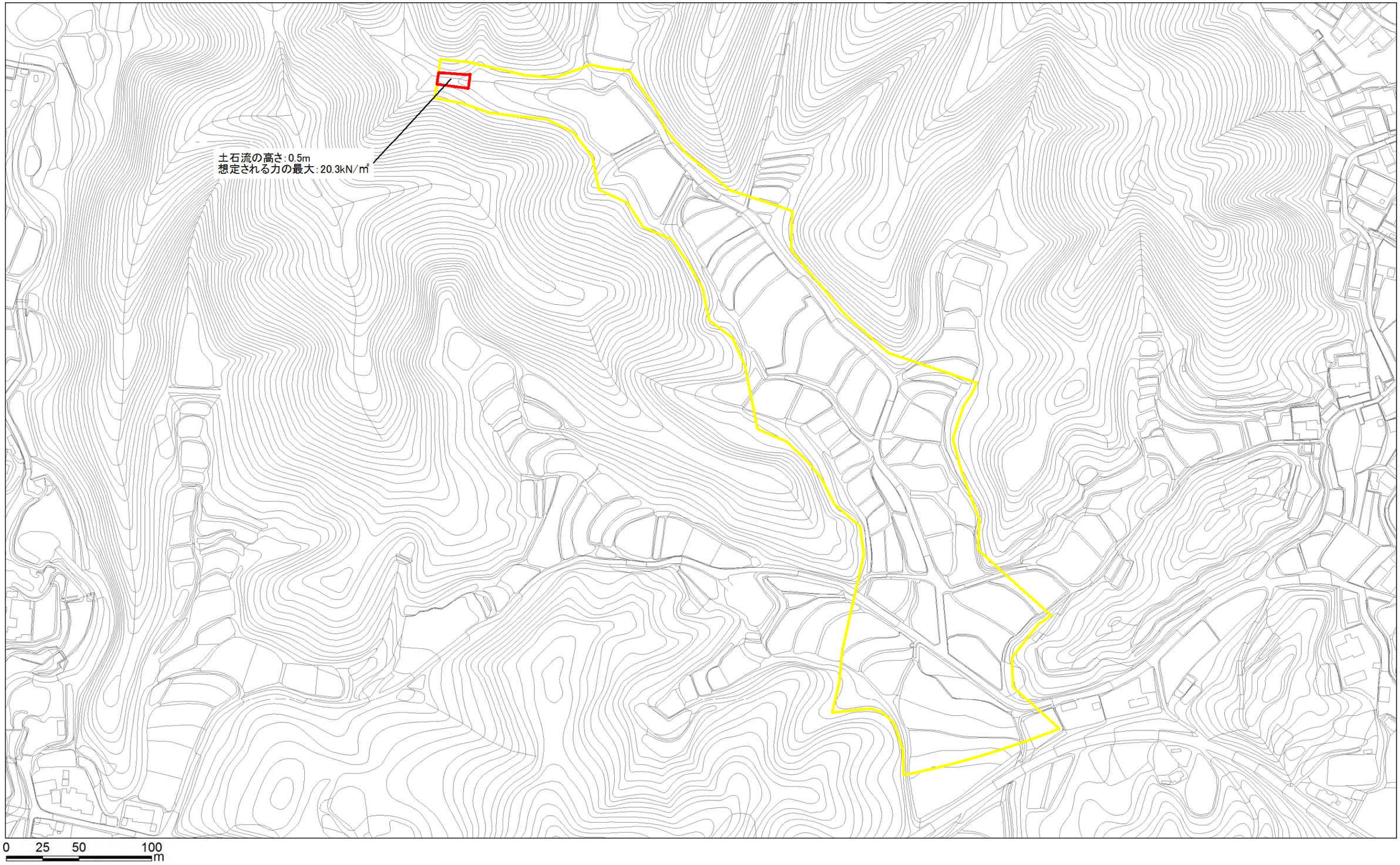

様式－２（土）
土砂災害警戒区域・土砂災害特別警戒区域
区域図

土砂災害防止法施行令第二条の基準に該当する区域（土砂災害警戒区域）			N	自然現象の種類	土石流	区域番号	大淀-西増-006-土-Y・R
土砂災害防止法施行令第三条の基準に該当する区域（土砂災害特別警戒区域）	土石流の高さが1mを超える場合、土石等の移動による力が50kN/㎡を超える区域			告示番号		区域名称	大淀町西増(006) 土石流警戒区域・特別警戒区域
	土石流の高さが1mを超える場合、土石等の移動による力が50kN/㎡を超えない区域		縮尺 1:2,500				
	その他の区域			告示年月日		所在地	吉野郡大淀町大字西増