土砂災害警戒区域の指定の公示に係る図書（その１）

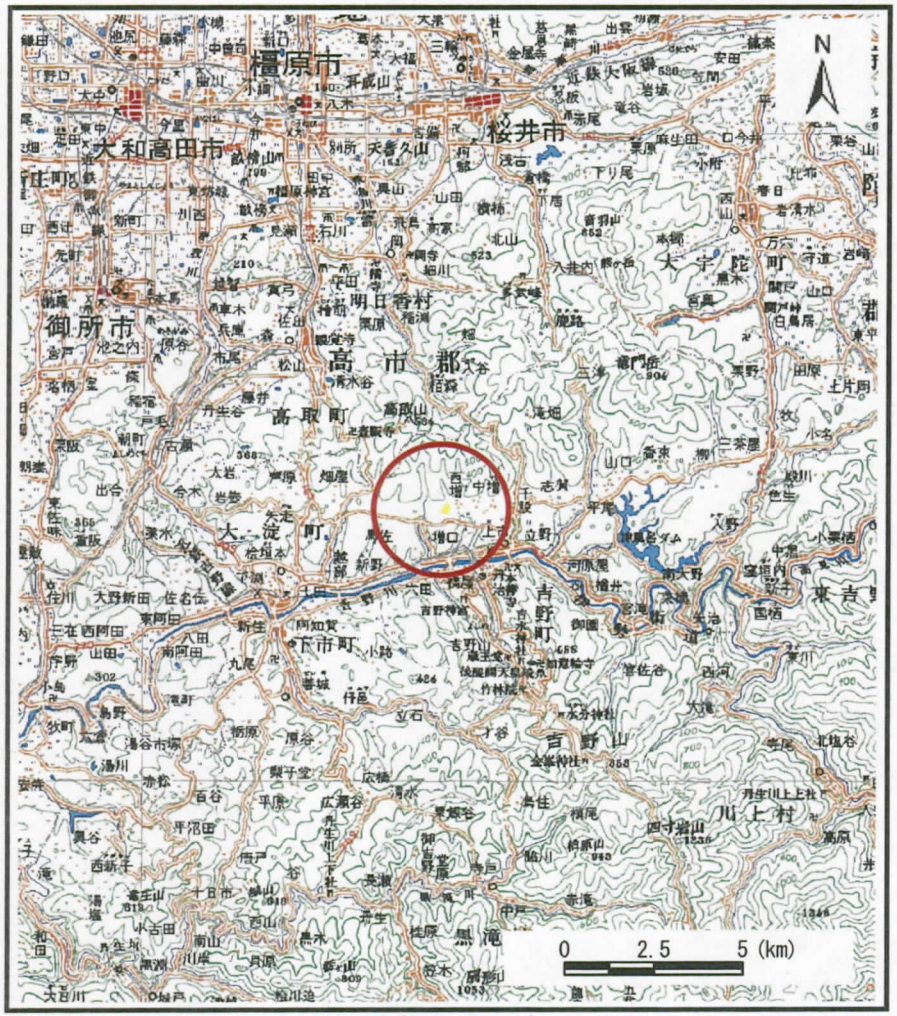

（1/200,000）

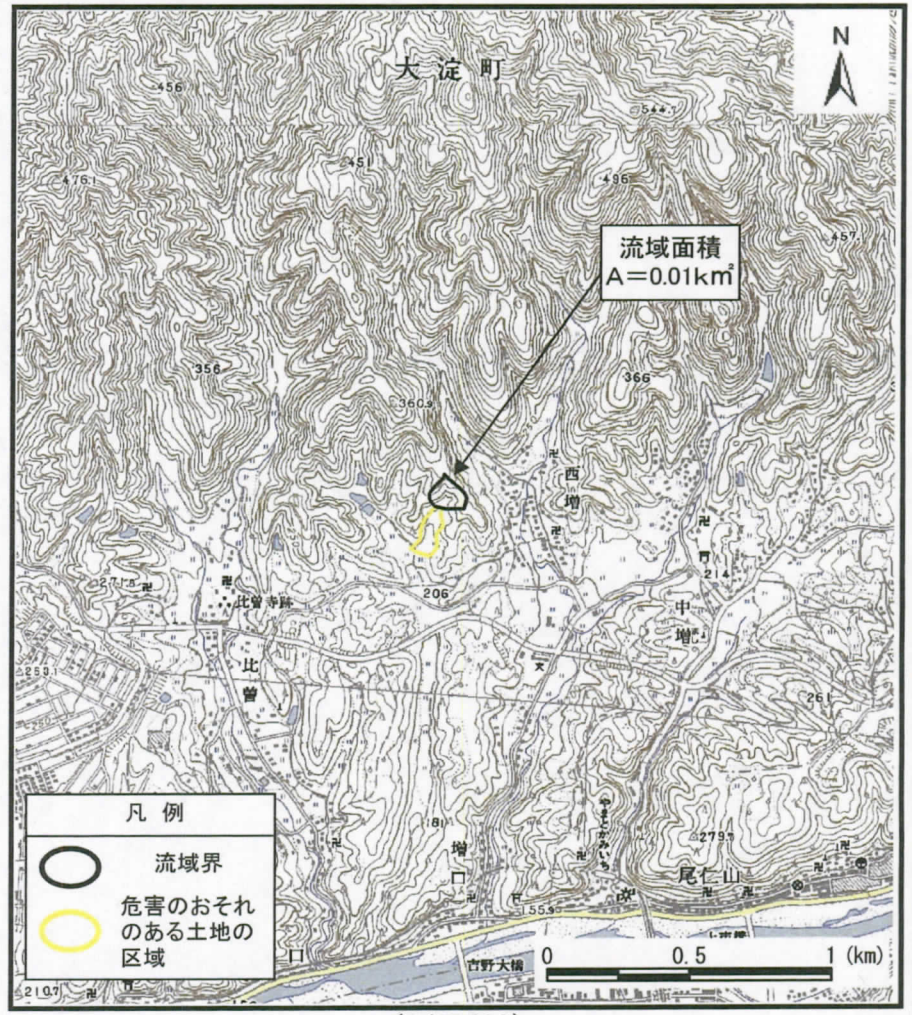

（1/25,000）

様式－１（土） 土砂災害警戒区域　位置図	自然現象の種類	土石流
	区域番号	大淀-西増-005-土-Y
	区域名称	大淀町西増（005）土石流警戒区域
	所在地	吉野郡大淀町大字西増

この地図は、国土地理院長の承認を得て、同院発行の数値地図200000（地図画像）及び数値地図25000（地図画像）を複製したものである。（承認番号　平20業複、第678号）

土砂災害警戒区域等の指定の公示に係る図書（その2）

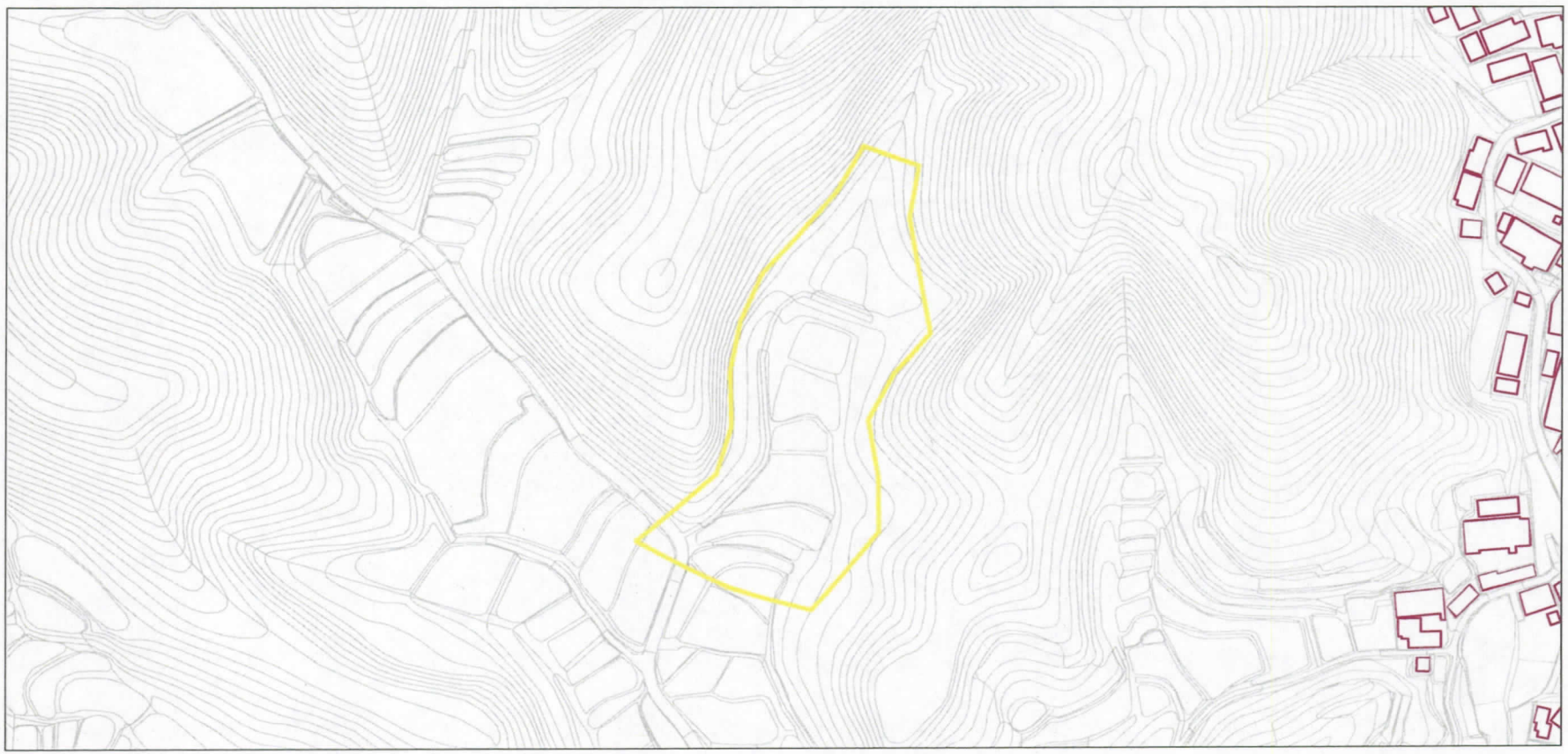

0　25　50　100 m

様式－2（土） 土砂災害警戒区域　区域図	土砂災害防止法施行令第二条の基準に該当する区域（土砂災害警戒区域）	N	自然現象の種類	土石流	区域番号	大淀-西増-005-土-Y
			告示番号	奈良県告示第172号	区域名称	大淀町西増(005)土石流警戒区域
		縮尺 1:2,500	告示年月日	平成26年6月1日	所在地	吉野郡大淀町大字西増