土砂災害警戒区域等の指定の公示に係る図書（その1）

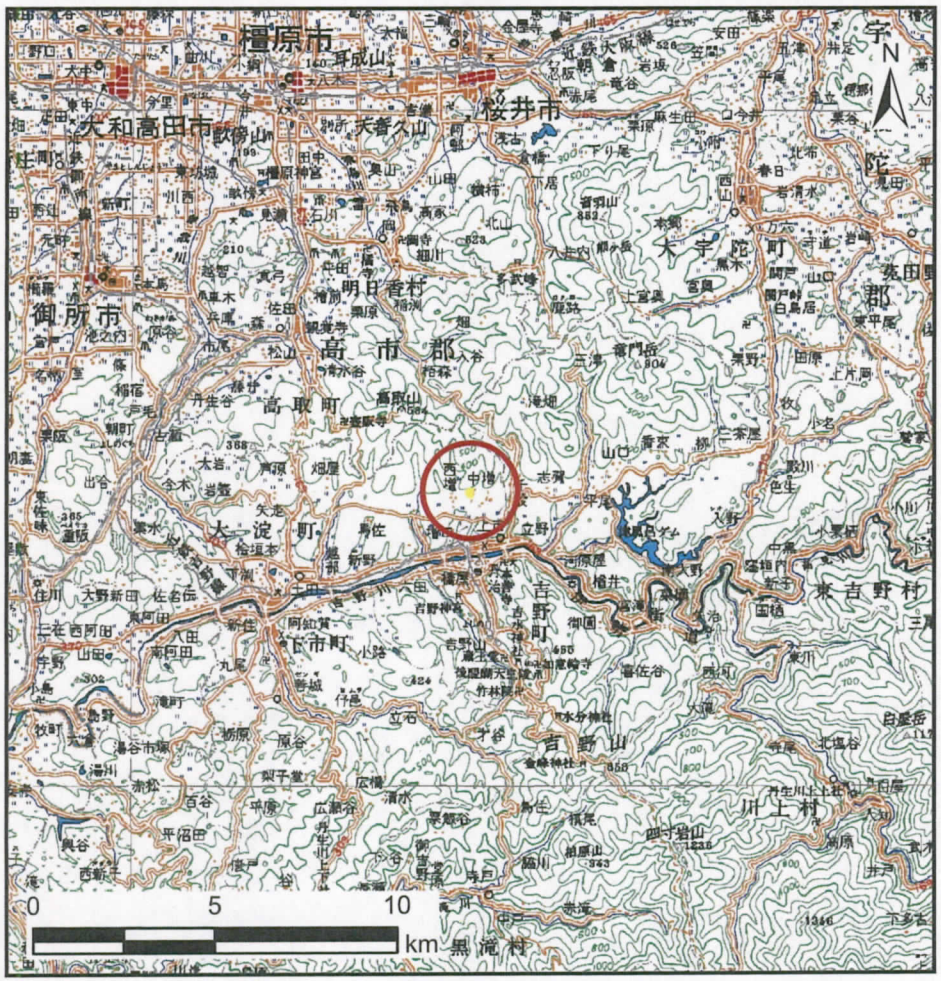

（1/200, 000）

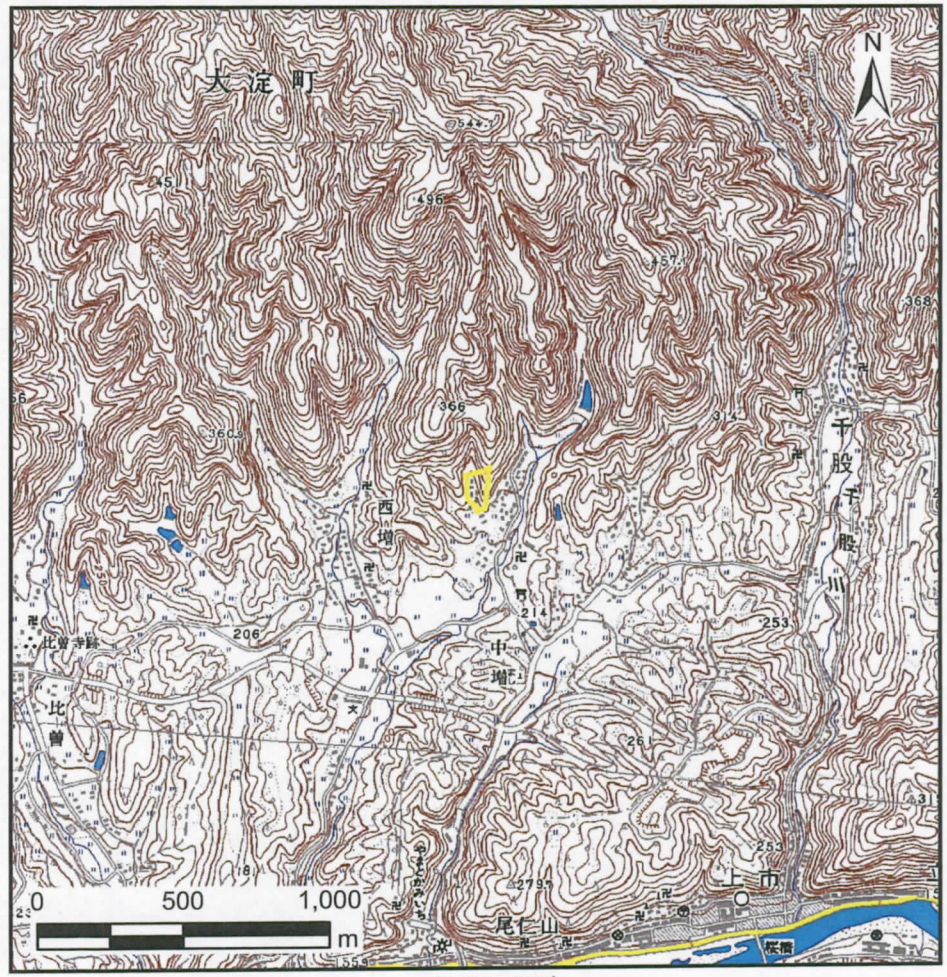

（1/25, 000）

様式－1（急） 土砂災害警戒区域位置図	自然現象の種類	急傾斜地の崩壊
	区域番号	大淀-中増-038-急-Y
	区域名称	大淀町中増(038)急傾斜地崩壊警戒区域
	所在地	大淀町中増

この地図は、国土地理院長の承認を得て、同院発行の数値地図200000（地図画像）及び数値地図25000（地図画像）を複製したものである。（承認番号　平19総複　第868号）

土砂災害警戒区域等の指定の公示に係る図書（その2）

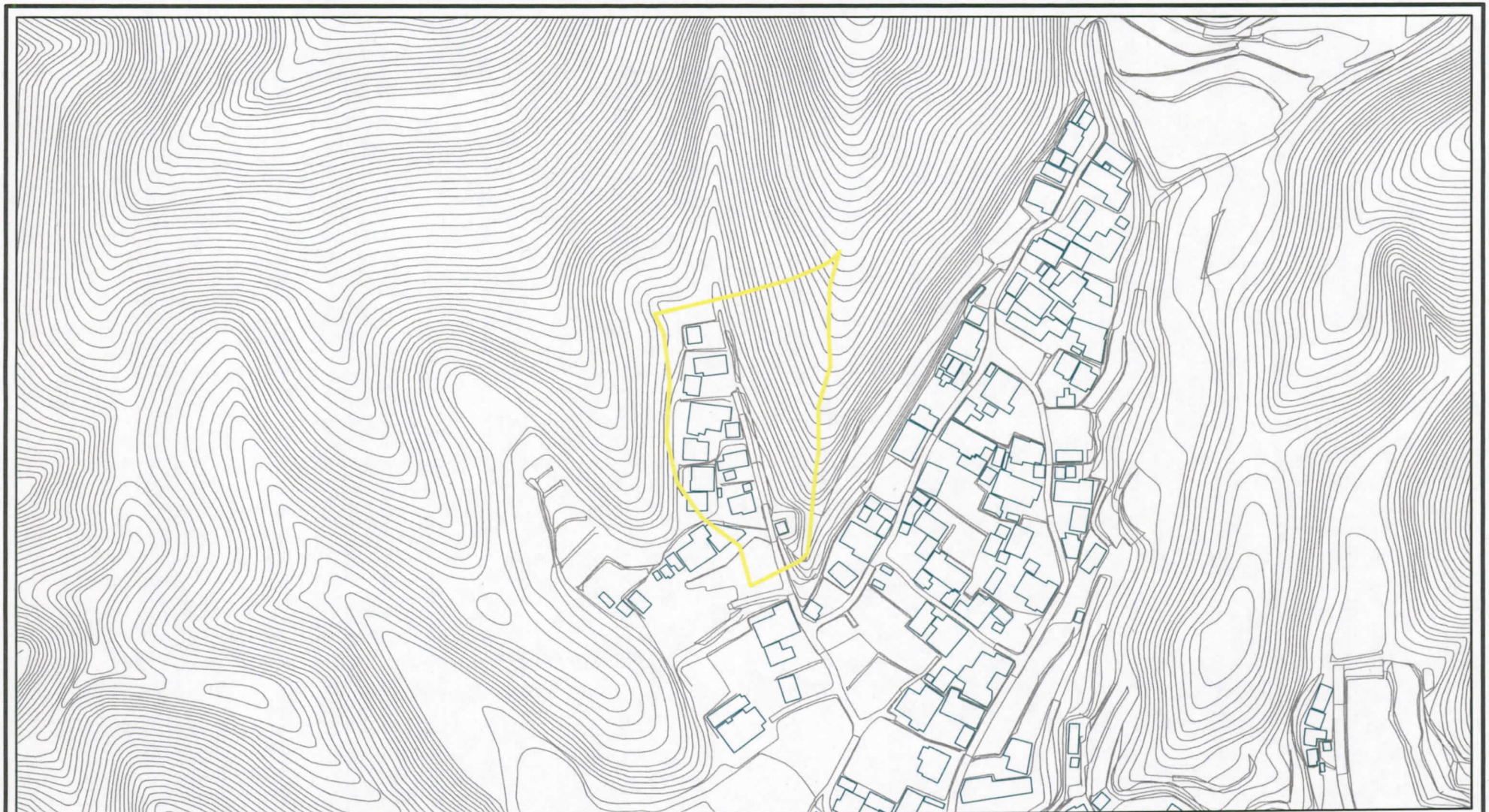

0　25　50　100 m

様式－2（急）

土砂災害警戒区域区域図

土砂災害防止法施行令第二条の基準に該当する区域	N	自然現象の種類	急傾斜地の崩壊	区域番号	大淀-中増-038-急-Y
	縮尺 1:2,500	告示番号	奈良県告示第171号	区域名称	大淀町中増(038) 急傾斜地崩壊警戒区域
		告示年月日	平成26年8月18日	所在地	大淀町中増