土砂災害警戒区域の指定の公示に係る図書　（その１）

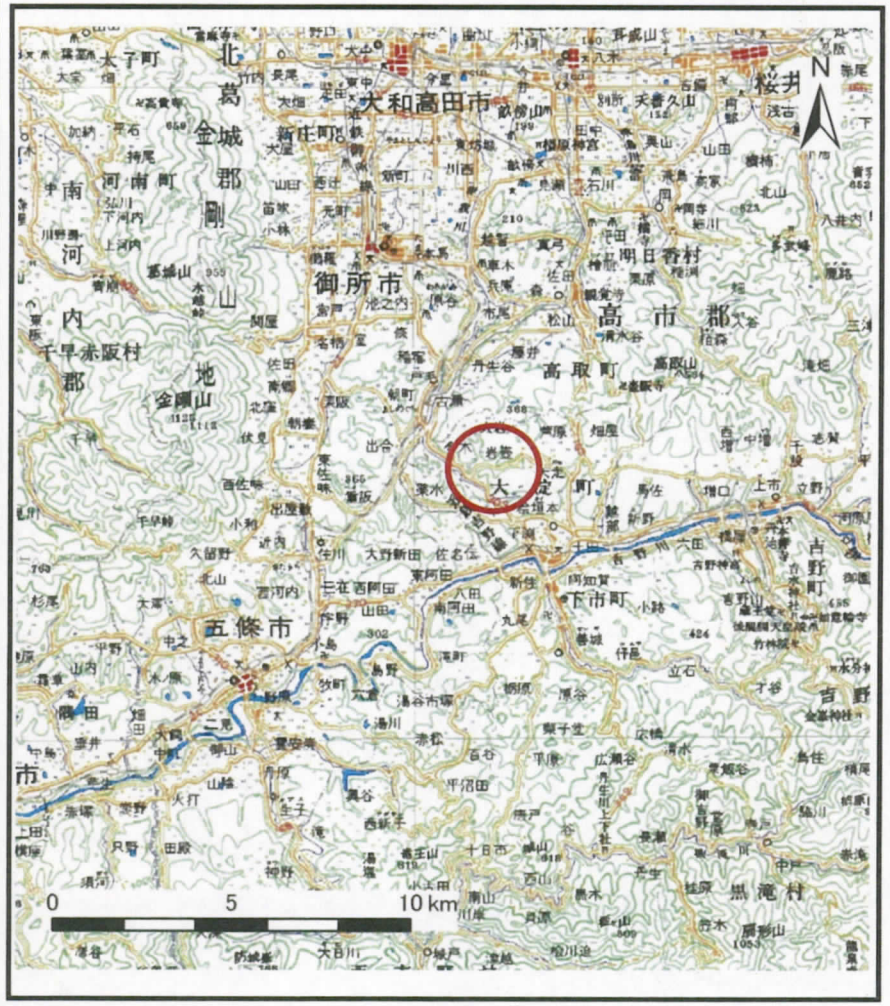

（1/200,000）

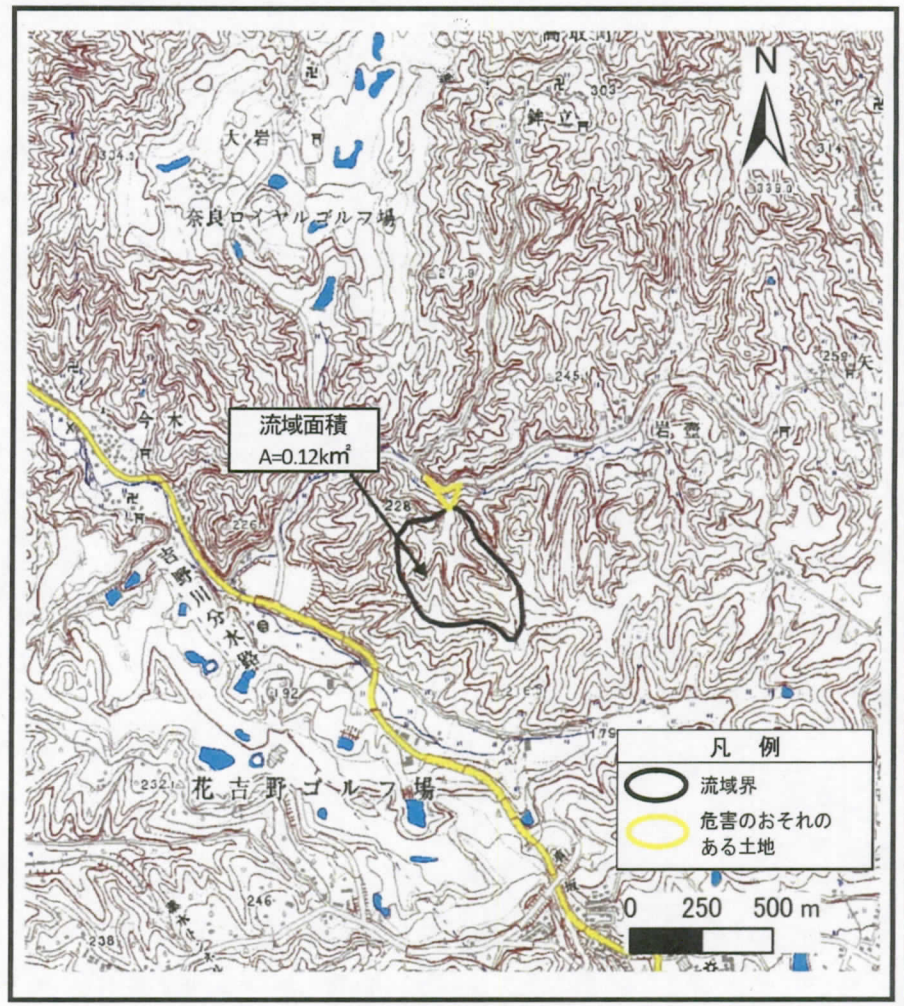

（1/25,000）

様式－１（土）
土砂災害警戒区域 位置図

自然現象の種類	土石流
区域番号	大淀-今木-028-土-Y
区域名称	大淀町今木（028）土石流警戒区域
所在地	吉野郡大淀町大字今木

この地図は、国土地理院長の承認を得て、同院発行の20万分の1・2万5千分の1の地形図を複製したものである。（承認番号　平19総複、第868号）

土砂災害警戒区域の指定の公示に係る図書　（その２）

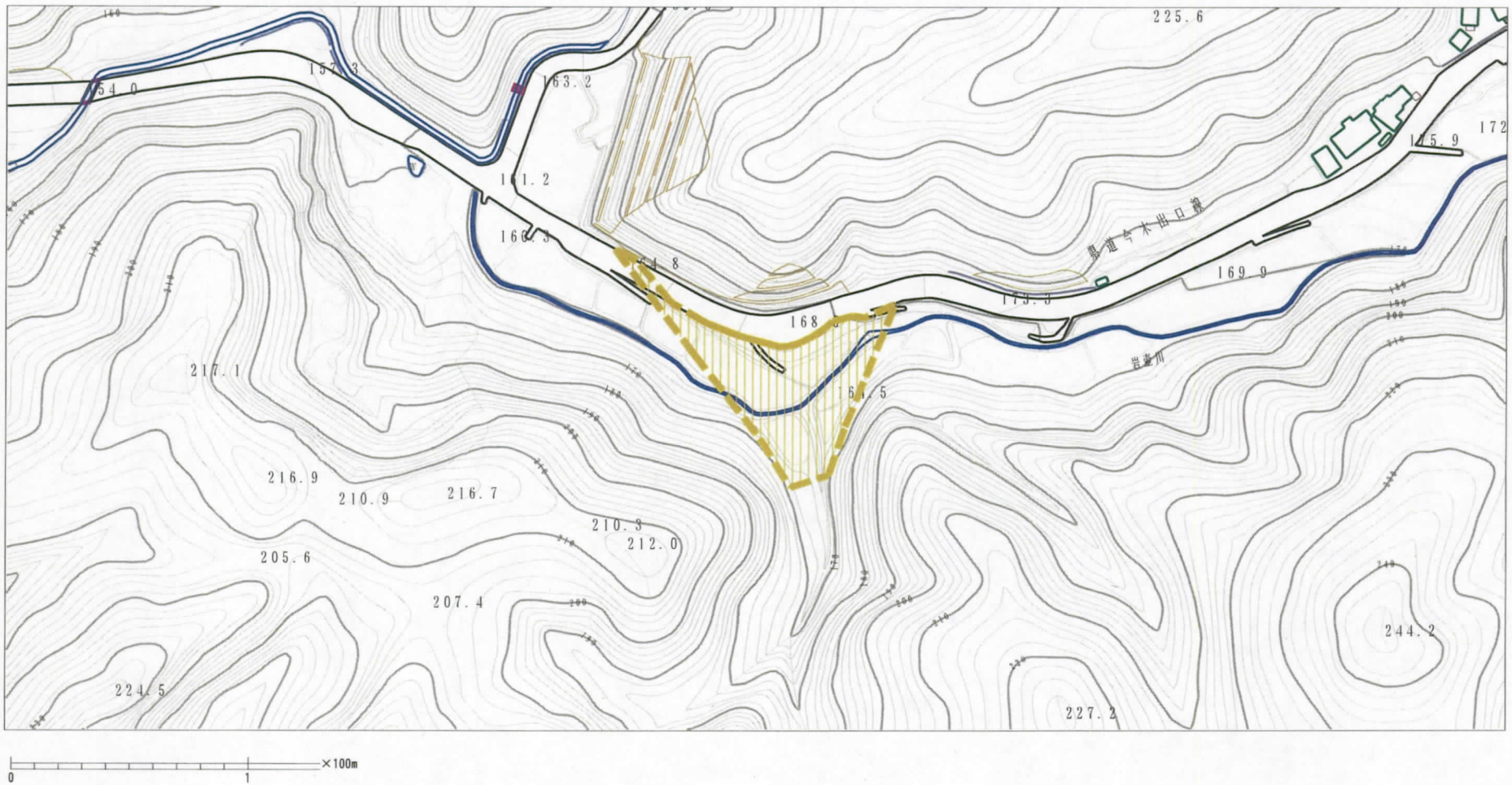

"様式－２（土） 土砂災害警戒区域　区域図"	土砂災害防止法施行令第二条の基準に該当する区域	N 縮尺 1:2,500	自然現象の種類	土石流	区域番号	大淀-今木-028-土-Y
			告示番号	奈良県告示第172号	区域名称	大淀町今木(028)土石流警戒区域
			告示年月日	平成26年 8月 1日	所在地	吉野郡大淀町大字今木