土砂災害警戒区域等の指定の公示に係る図書　（その１）

（1/200,000）

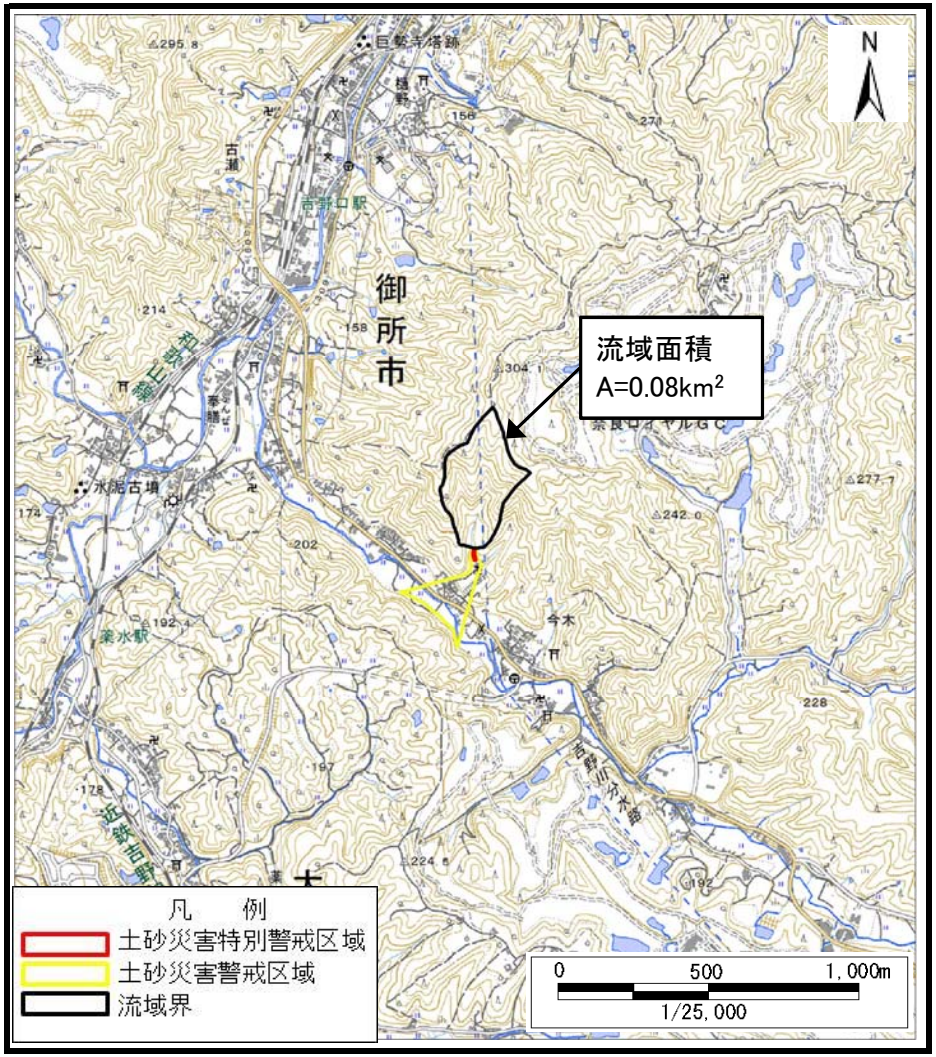

（1/25,000）

様式－１（土） 土砂災害警戒区域・土砂災害特別警戒区域 位置図	自然現象の種類	土石流
	区域番号	大淀-今木-005-土-Y・R
	区域名称	大淀町今木(005)土石流警戒区域・特別警戒区域
	所在地	吉野郡大淀町今木

この地図は、国土地理院長の承認を得て、同院発行の数値地図200000（地図画像）及び数値地図25000（地図画像）を複製したものである。（承認番号　平30情複、第117号）

土砂災害警戒区域等の指定の公示に係る図書　（参考）

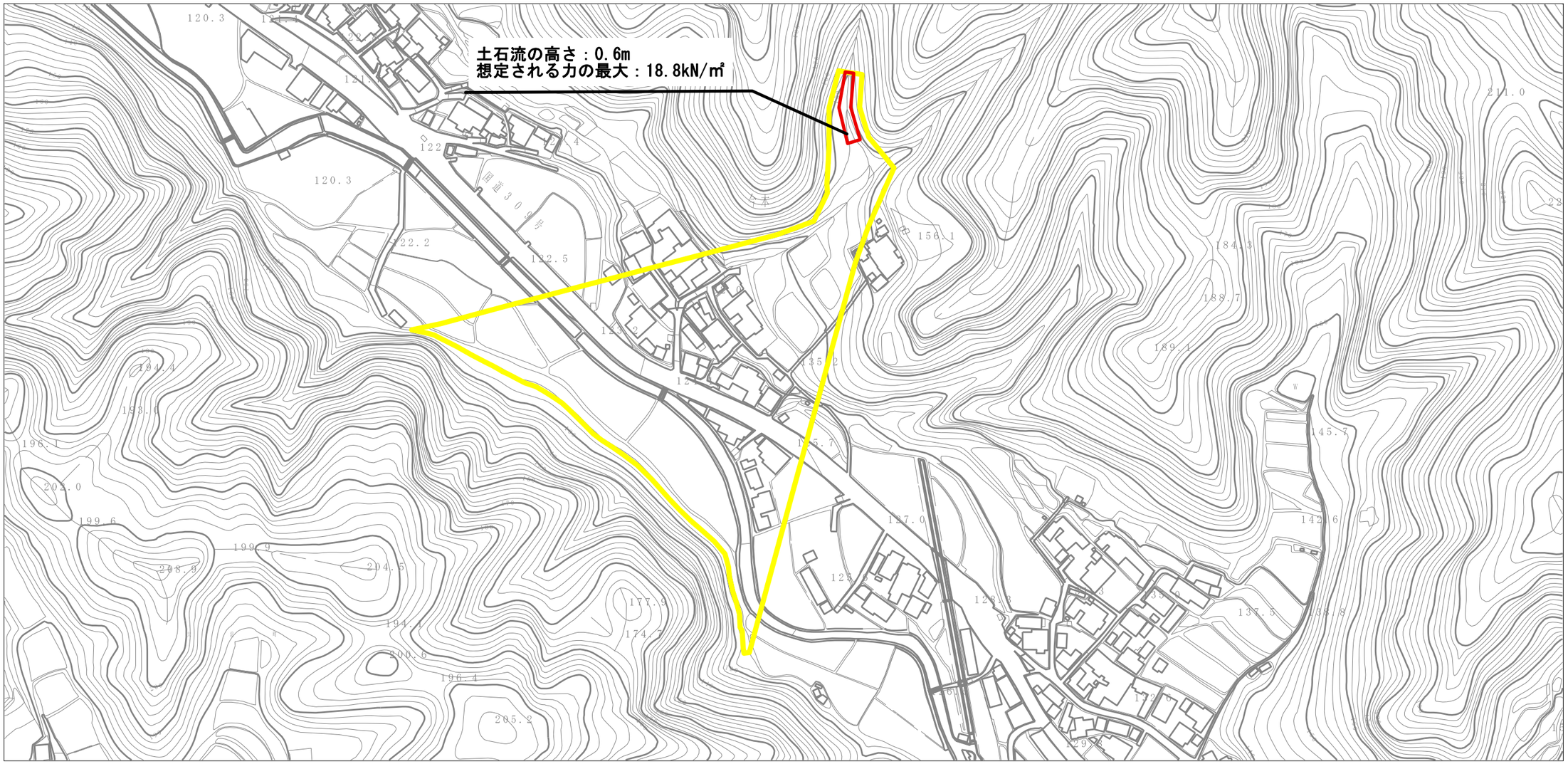

様式－２（土）（参考）

土砂災害警戒区域・土砂災害特別警戒区域区域図

土砂災害防止法施行令第二条の基準に該当する区域		
土砂災害防止法施行令第三条の基準に該当する区域	土石流の高さが１ｍ超える場合、土石等の移動による力が50kN/㎡を超える区域	
	土石流の高さが１ｍ超える場合、土石等の移動による力が50kN/㎡以下の区域	
	それ以外の区域	

N

縮尺 1:2,500

自然現象の種類	土石流	区域番号	大淀-今木-005-土-Y・R
告示番号		区域名称	大淀町今木(005)土石流警戒区域・特別警戒区域
告示年月日		所在地	吉野郡大淀町今木

土砂災害警戒区域等の指定の公示に係る図書　（参考）

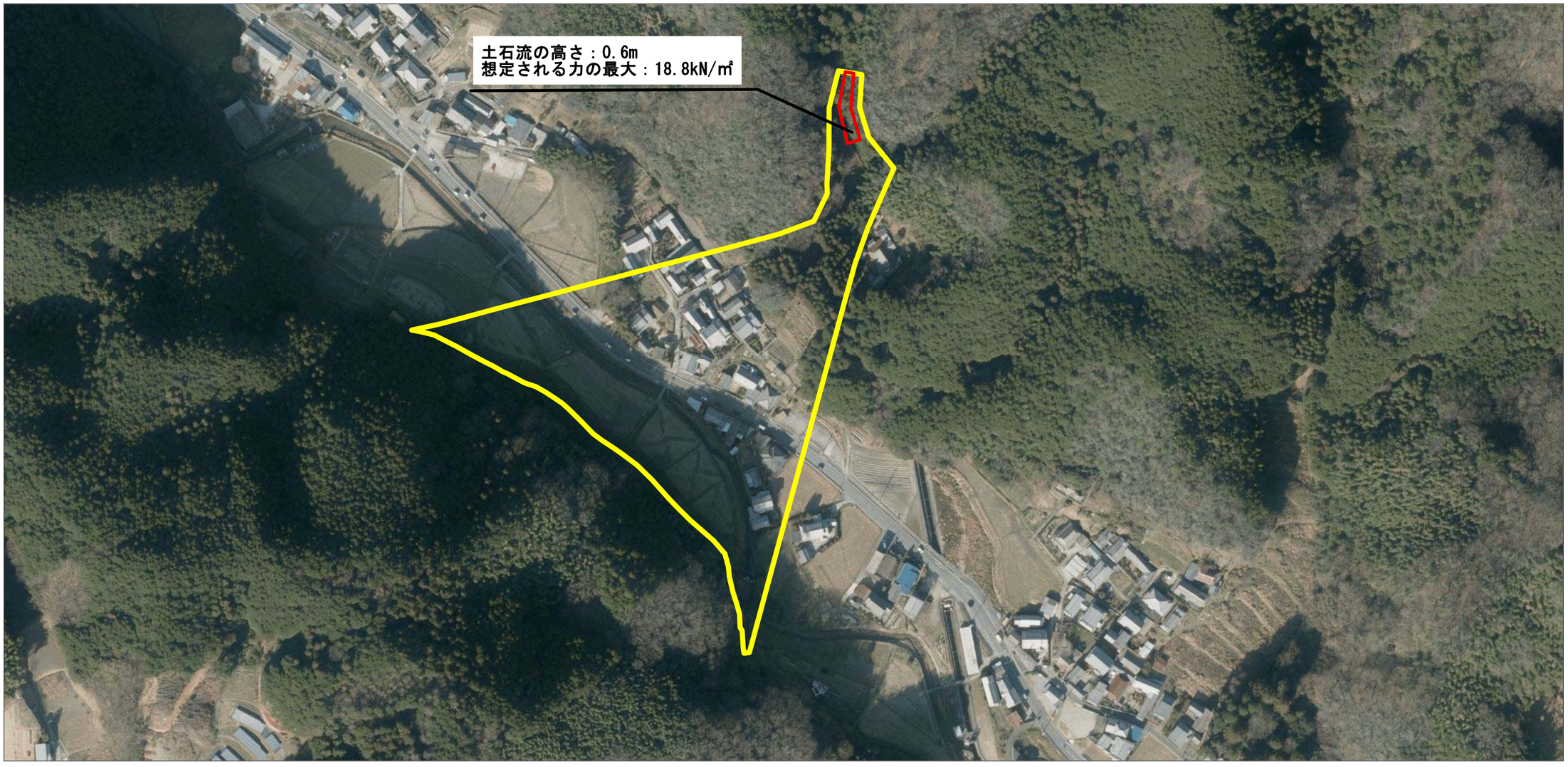

0　1　×100m

様式－２（土）（参考）

土砂災害警戒区域・土砂災害特別警戒区域区域図

土砂災害防止法施行令第二条の基準に該当する区域			
土砂災害防止法施行令第三条の基準に該当する区域	土石流の高さが１ｍ超える場合、土石等の移動による力が50kN/㎡を超える区域		
	土石流の高さが１ｍ超える場合、土石等の移動による力が50kN/㎡以下の区域		
	それ以外の区域		

N

縮尺 1:2,500

自然現象の種類	土石流	区域番号	大淀-今木-005-土-Y・R
告示番号		区域名称	大淀町今木(005)土石流警戒区域・特別警戒区域
告示年月日		所在地	吉野郡大淀町今木

土砂災害警戒区域等の指定の公示に係る図書　（その２）

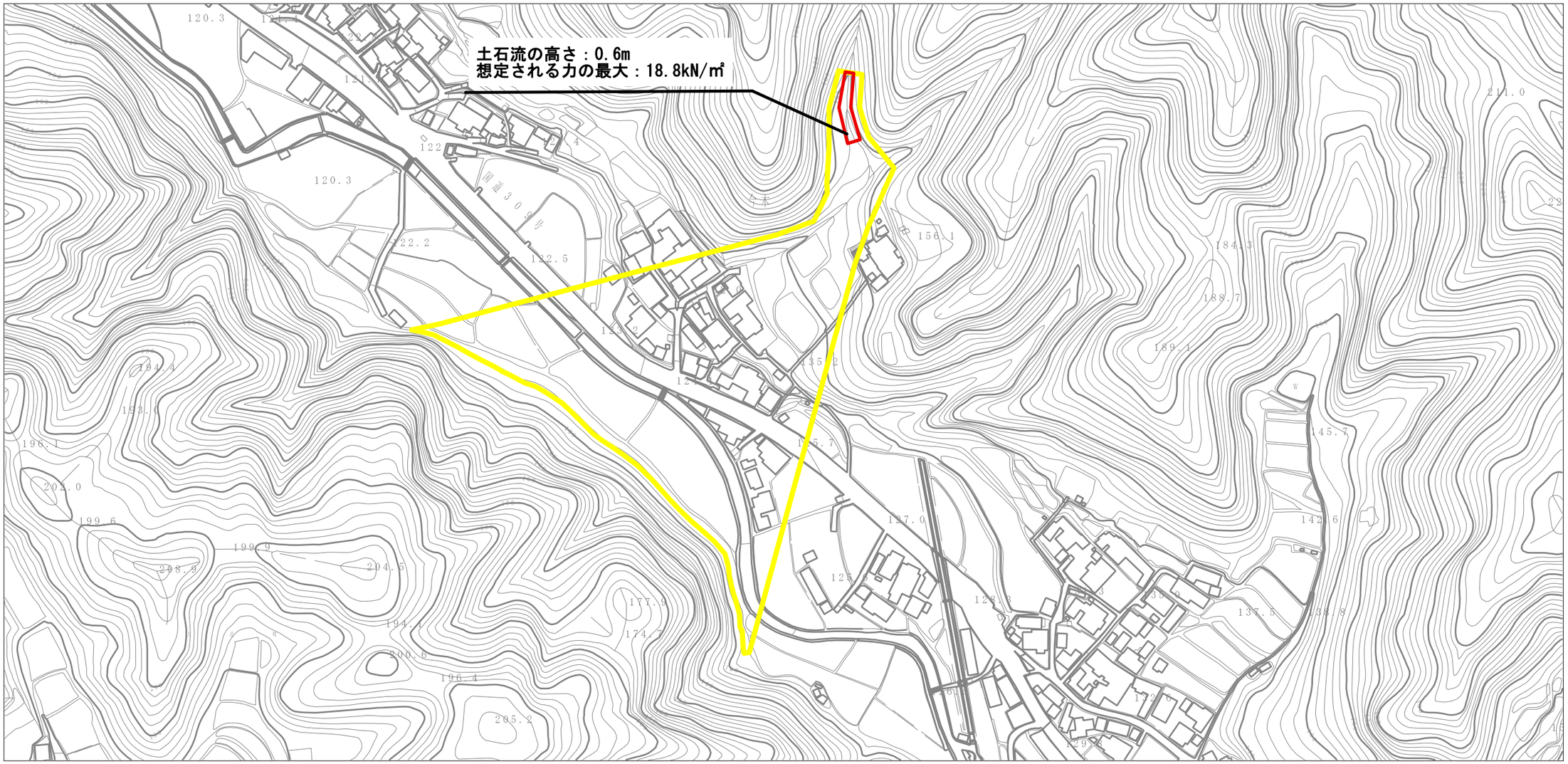

様式－２（土）

土砂災害警戒区域・土砂災害特別警戒区域区域図

土砂災害防止法施行令第二条の基準に該当する区域		
土砂災害防止法施行令第三条の基準に該当する区域	土石流の高さが１m超える場合、土石等の移動による力が50kN/㎡を超える区域	
	土石流の高さが１m超える場合、土石等の移動による力が50kN/㎡以下の区域	
	それ以外の区域	

N

縮尺
1:2,500

自然現象の種類	土石流	区域番号	大淀-今木-005-土-Y・R
告示番号		区域名称	大淀町今木(005)土石流警戒区域・特別警戒区域
告示年月日		所在地	吉野郡大淀町今木