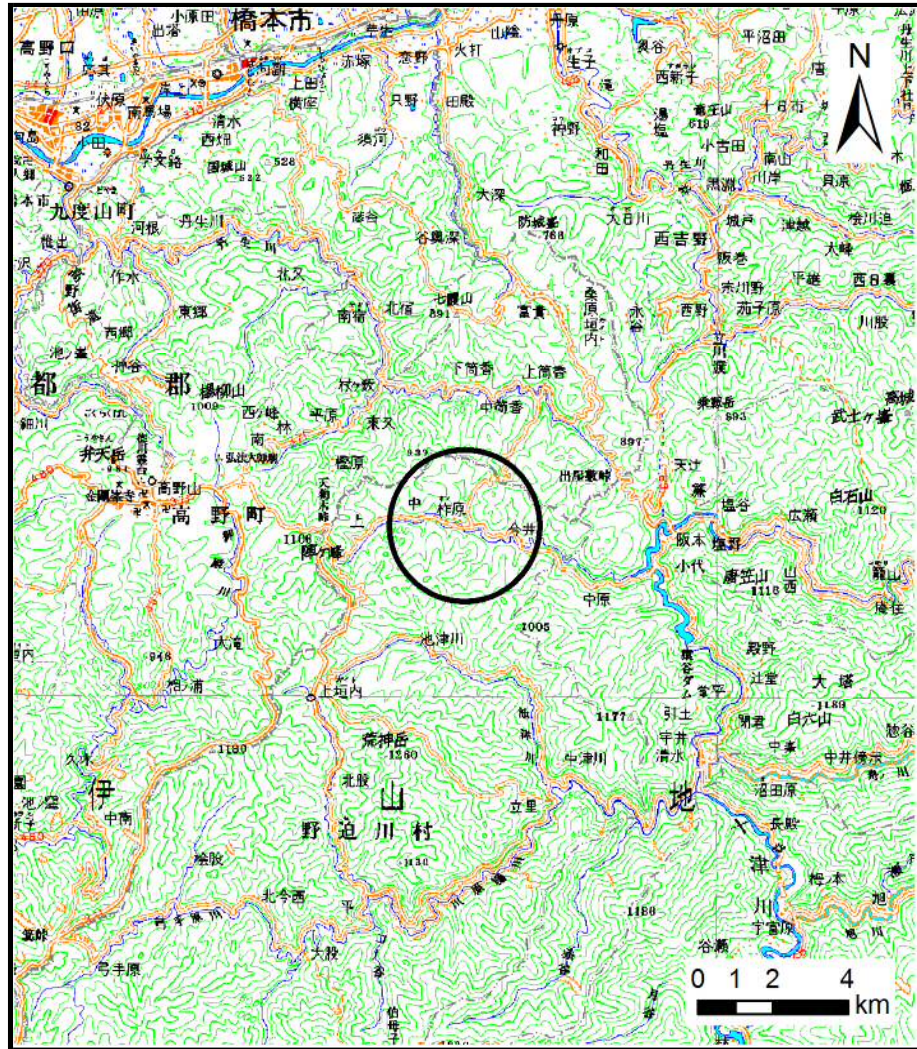
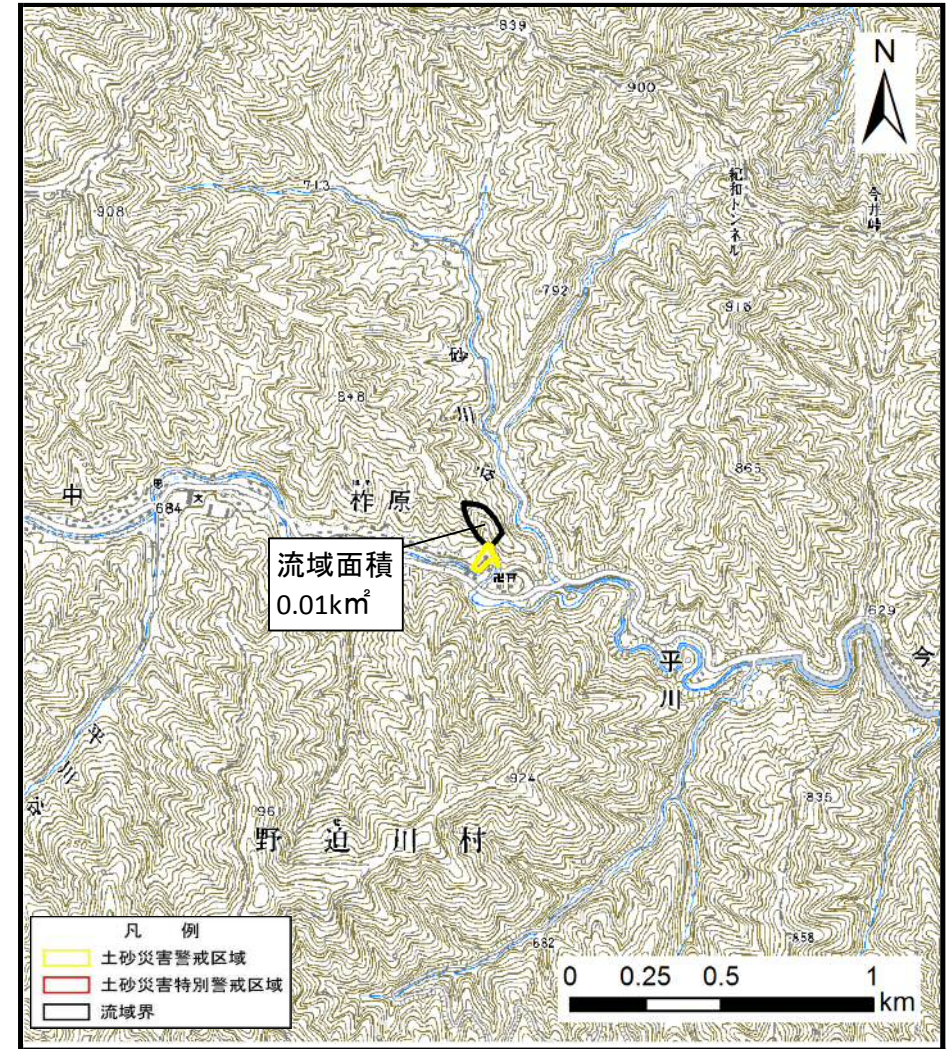


土砂災害警戒区域等の指定の公示に係る図書（その1）



(1/200,000)



(1/25,000)

様式-1 (土)
土砂災害警戒区域・土砂災害特別警戒区域 位置図







自然現象の種類	土石流
区域番号	野迫川-柞原-005-土-Y
区域名称	野迫川村柞原(005)土石流警戒区域
所在地	奈良県吉野郡野迫川村柞原

この地図は、国土地理院長の承認を得て、同院発行の数値地図20000（地図画像）及び電子地形図25000を複製したものである。（承認番号 平26情複、第374号）

土砂災害警戒区域等の指定の公示に係る図書（参考）



0 1 × 100m

様式-2 (土) (参考) 土砂災害警戒区域・土砂災害特別警戒区域 区域図	土砂災害防止法施行令第二条の基準に該当する区域 (土砂災害警戒区域)		N  縮尺 1:2,500	自然現象 の種類	土石流	区域番号	野迫川-柞原-005-土-Y
	土砂災害防止法施行令第三条の基準に該当する区域 (土砂災害特別警戒区域)			告示番号 告示年月日	区域名称	野迫川村柞原(005)土石流警戒区域	所在地
	土砂流の高さが1mを超える場合、土石等の移動による力が50kN/m ² を超える区域						
	土砂流の高さが1mを超える場合、土石等の移動による力が50kN/m ² 以下の区域						
それ以外の区域							

土砂災害警戒区域等の指定の公示に係る図書（その2）



様式-2（土） 土砂災害警戒区域・土砂災害特別警戒区域 区域図	土砂災害防止法施行令第二条の基準に該当する区域 （土砂災害警戒区域）		N 縮尺 1:2,500	自然現象 の種類 土石流	区域番号 野迫川-柞原-005-土-Y
	土砂災害防止法施行令第三条の基準に該当する区域 （土砂災害特別警戒区域）			告示番号	区域名称 野迫川村柞原(005)土石流警戒区域
	それ以外の区域			告示年月日	所在地 奈良県吉野郡野迫川村柞原