土砂災害警戒区域等の指定の公示に係る図書（その1）

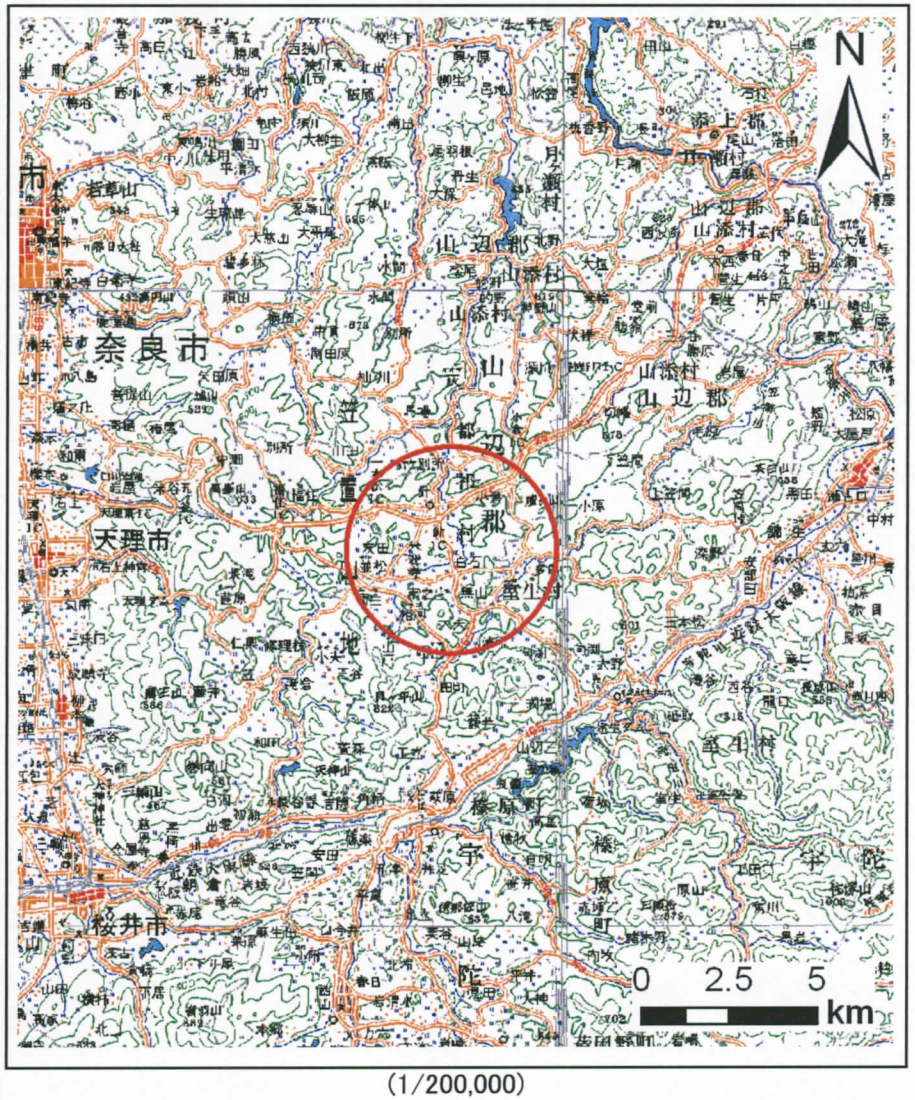

(1/200,000)



(1/25,000)

様式－1（急） 土砂災害警戒区域位置図	自然現象の種類	急傾斜地の崩壊
	区域番号	奈良-都祁白石町-010-急-Y
	区域名称	奈良市都祁白石町（010）急傾斜地崩壊警戒区域
	所在地	奈良市都祁白石町

この地図は、国土地理院の承認を得て、同院発行の20万分の1・2万5千分の1の地形図を複製したものである。（承認番号　平19総複　第682号・承認番号　平19総複　第682号）

土砂災害警戒区域等の指定の公示に係る図書（その2）

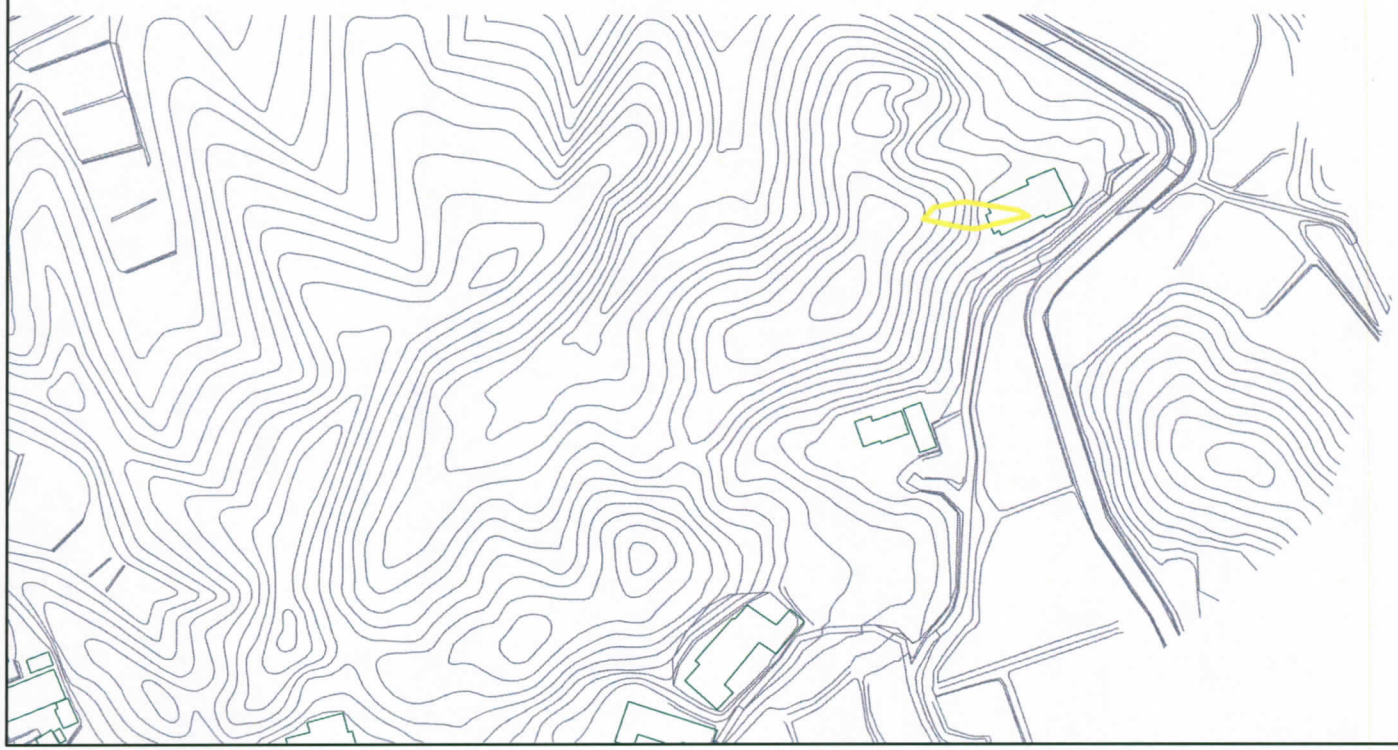

0 25 50 100 m

様式－2（急）

土砂災害警戒区域区域図

土砂災害防止法施行令第二条の基準に該当する区域

N

縮尺 1:2,500

自然現象の種類	急傾斜地の崩壊	区域番号	奈良-都祁白石町-010-急-Y
告示番号	奈良県告示第131号	区域名称	奈良市都祁白石町（010）急傾斜地崩壊警戒区域
告示年月日	平成20年6月6日	所在地	奈良市都祁白石町