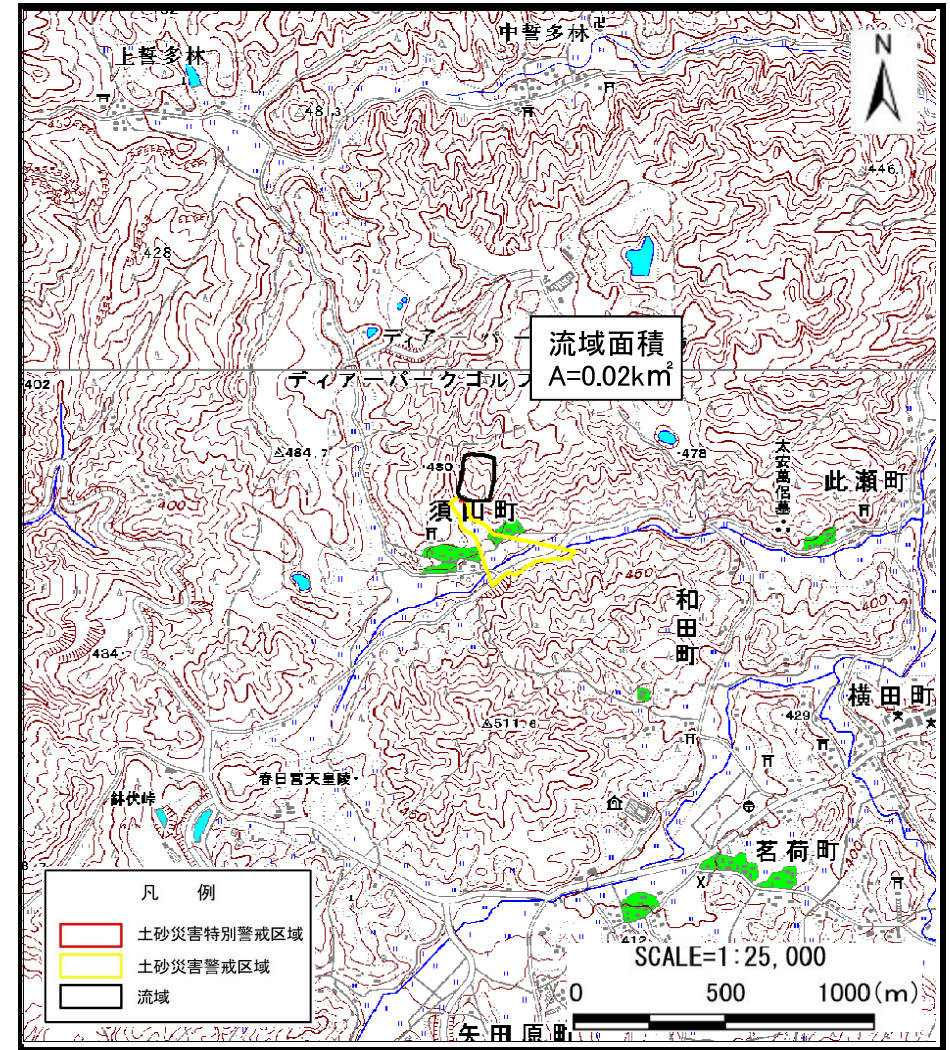


# 土砂災害警戒区域等の指定の公示に係る図書（その1）



(1/200,000)



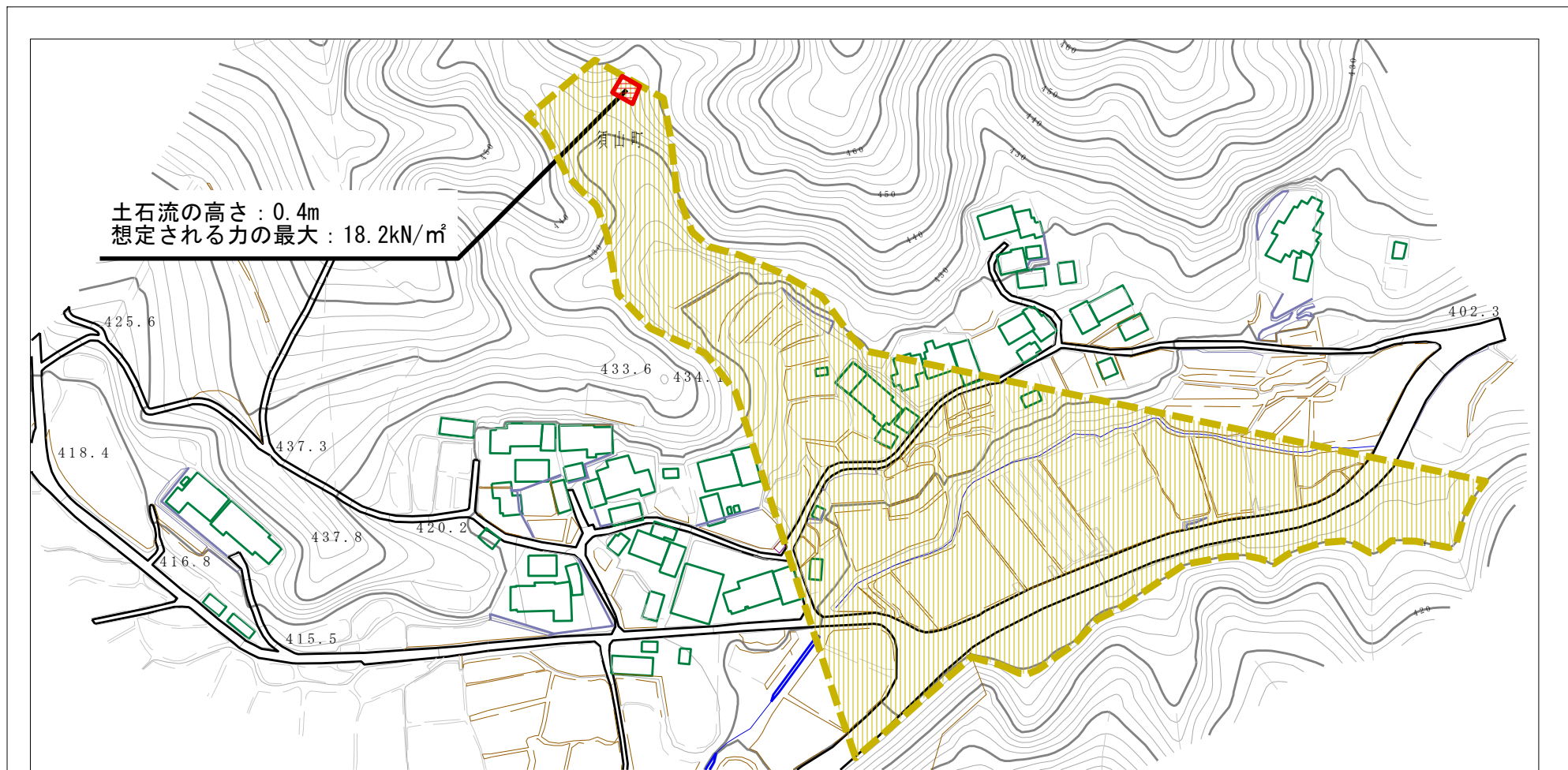
(1/25,000)

様式-1 (土)  
土砂災害警戒区域・土砂災害特別警戒区域 位置図

自然現象の種類	土石流
区域番号	奈良-須山町-003-土-Y・R
区域名称	奈良市須山町(003)土石流警戒区域・特別警戒区域
所在地	奈良県奈良市須山町

この地図は、国土地理院長の承認を得て、同院発行の数値地図200000（地図画像）及び数値地図25000（地図画像）を複製したものである。（承認番号平25情複、第285号）

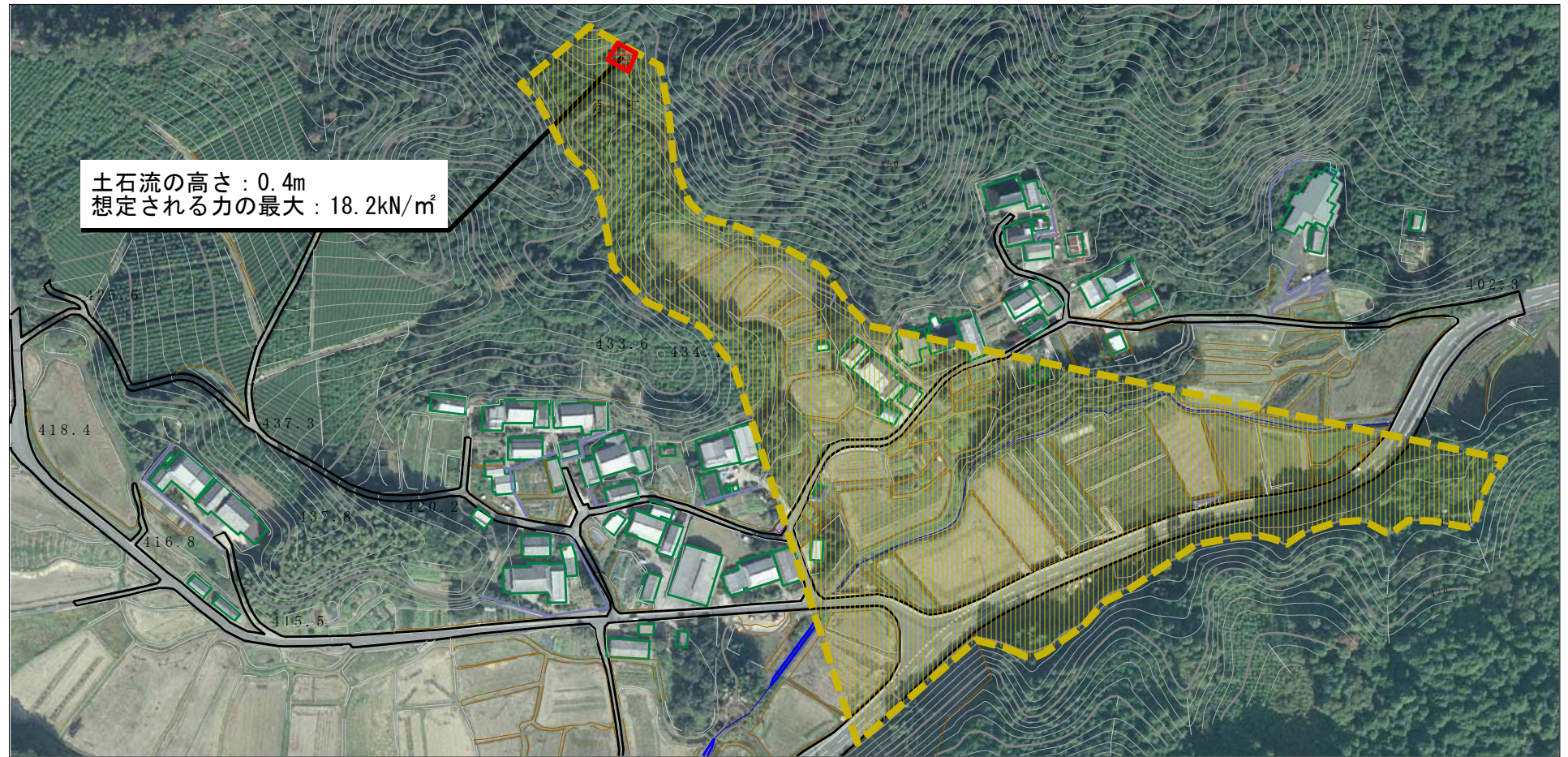
# 土砂災害警戒区域等の指定の公示に係る図書（その2）



0 1 ×100m




<b>様式-2 (土)</b> 土砂災害警戒区域・土砂災害特別警戒区域 区域図	土砂災害防止法施行令第二条の基準に該当する区域		N  縮尺 1:2,500	自然現象 の種類 土石流	区域番号 奈良-須山町-003-土-Y・R
	土砂災害防止法施行令第三条の基準に該当する区域			告示番号	区域名称 奈良市須山町 (003) 土石流警戒区域・特別警戒区域
	それ以外の区域			告示年月日	所在地 奈良市須山町

# 参考資料 (その3)



土石流の高さ: 0.4m  
 想定される力の最大: 18.2kN/m<sup>2</sup>

0 1 × 100m

参考資料	土砂災害防止法施行令第二条の基準に該当する区域		自然現象の種類 土石流 告示番号 告示年月日	区域番号	奈良-須山町-003-土-Y・R	
	土砂災害防止法施行令第三条の基準に該当する区域				区域名称	奈良市須山町 (003) 土石流警戒区域・特別警戒区域
	それ以外の区域				所在地	奈良市須山町



縮尺  
1:2,500