土砂災害警戒区域等の指定の公示に係る図書（その１）

（1/200,000）

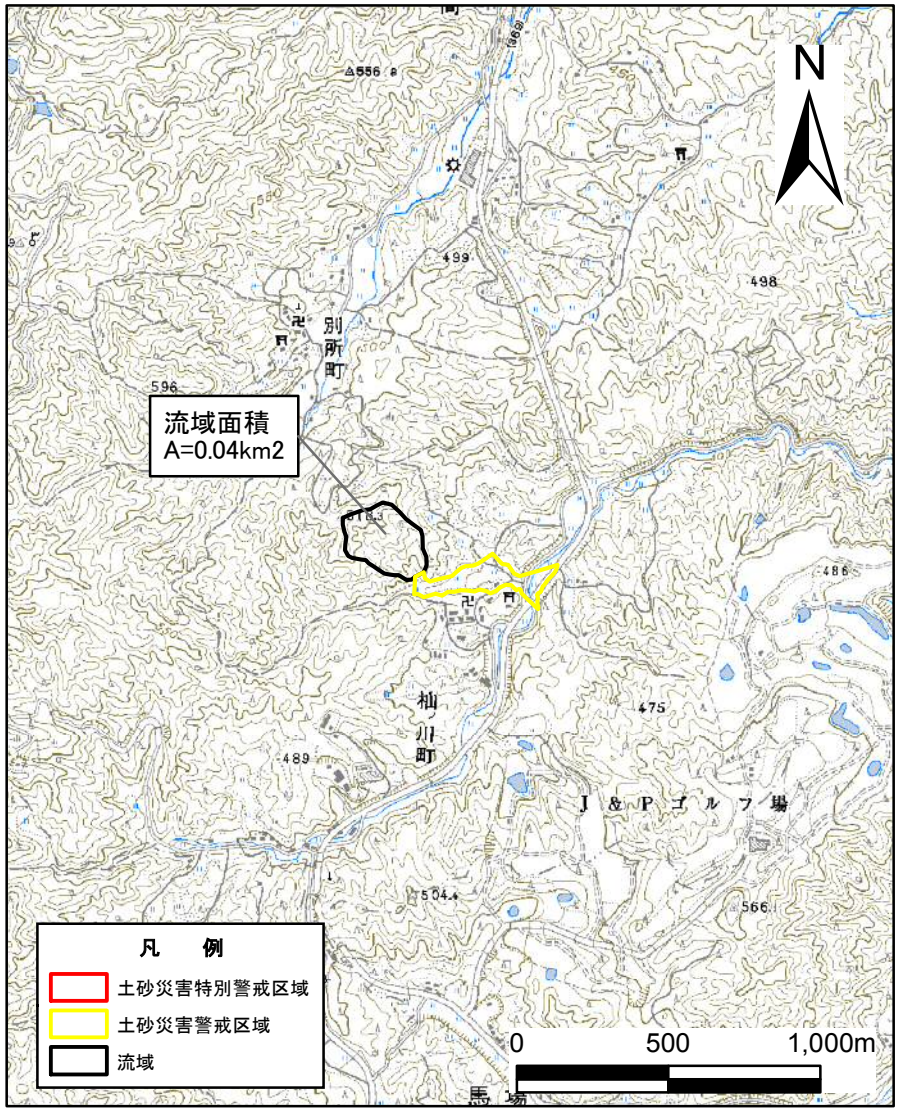

（1/25,000）

様式－1（土）
土砂災害警戒区域・土砂災害特別警戒区域　位置図

自然現象の種類	土石流
区域番号	奈良-杣ノ川町-001-土-Y
区域名称	奈良市杣ノ川町(001)土石流警戒区域
所在地	奈良市杣ノ川町

この地図は、国土地理院長の承認を得て、同院発行の数値地図200000（地図画像）及び数値地図25000（地図画像）を複製したものである。（承認番号　平20業複、第629号）

土砂災害警戒区域等の指定の公示に係る図書（参考）

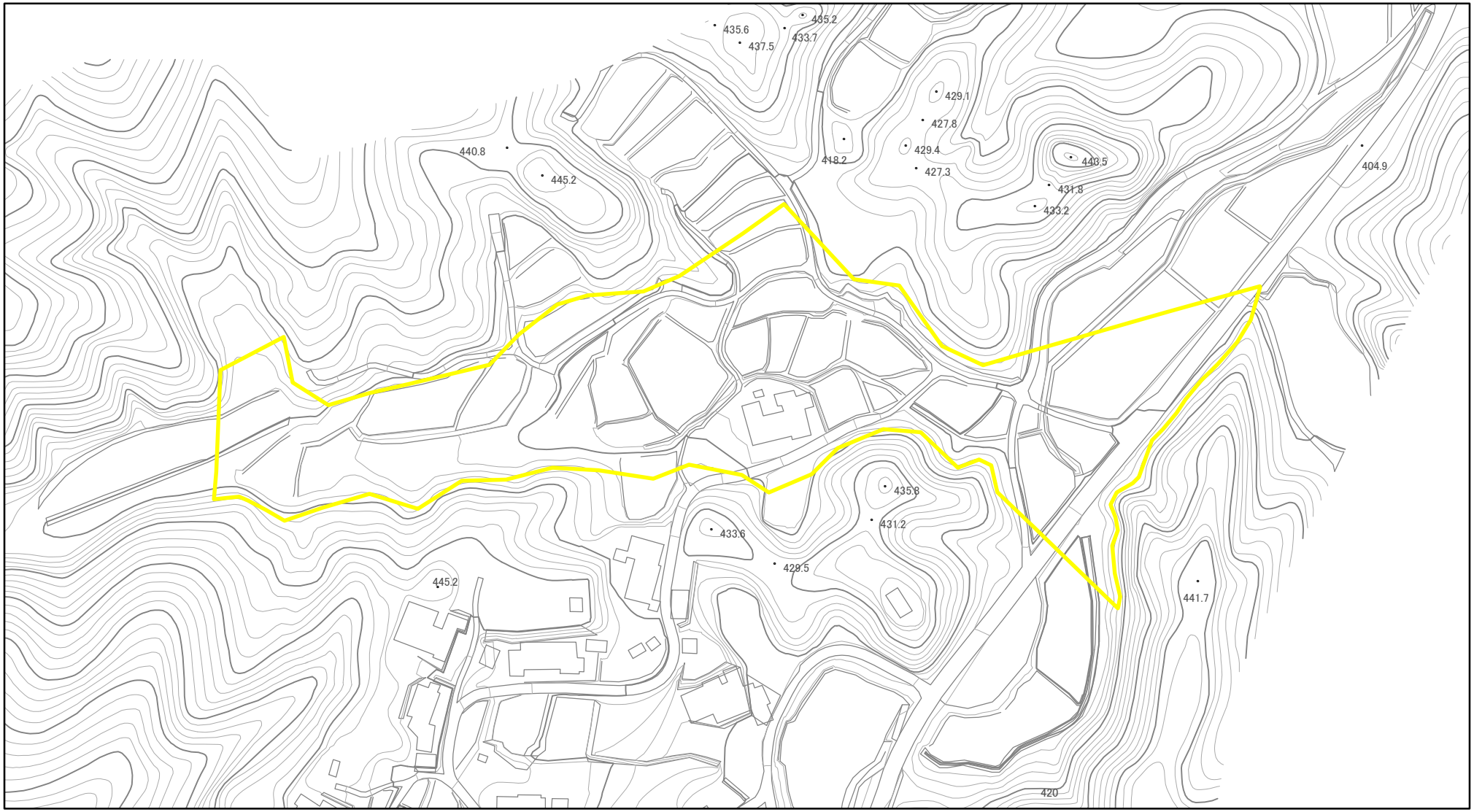

0 25 50 100 150 m

様式－2（土）（参考）

土砂災害警戒区域・土砂災害特別警戒区域

区域図

土砂災害防止法施行令第二条の基準に該当する区域（土砂災害警戒区域）		
土砂災害防止法施行令第三条の基準に該当する区域（土砂災害特別警戒区域）	土石流の高さが1m超える場合、土石等の移動による力が50kN/㎡を超える区域	
	土石流の高さが1m超える場合、土石等の移動による力が50kN/㎡以下の区域	
	それ以外の区域	

N

縮尺 1:2,500

自然現象の種類	土石流	区域番号	奈良-杣ノ川町-001-土-Y
告示番号		区域名称	奈良市杣ノ川町(001) 土石流警戒区域
告示年月日		所在地	奈良市杣ノ川町

土砂災害警戒区域等の指定の公示に係る図書（参考）

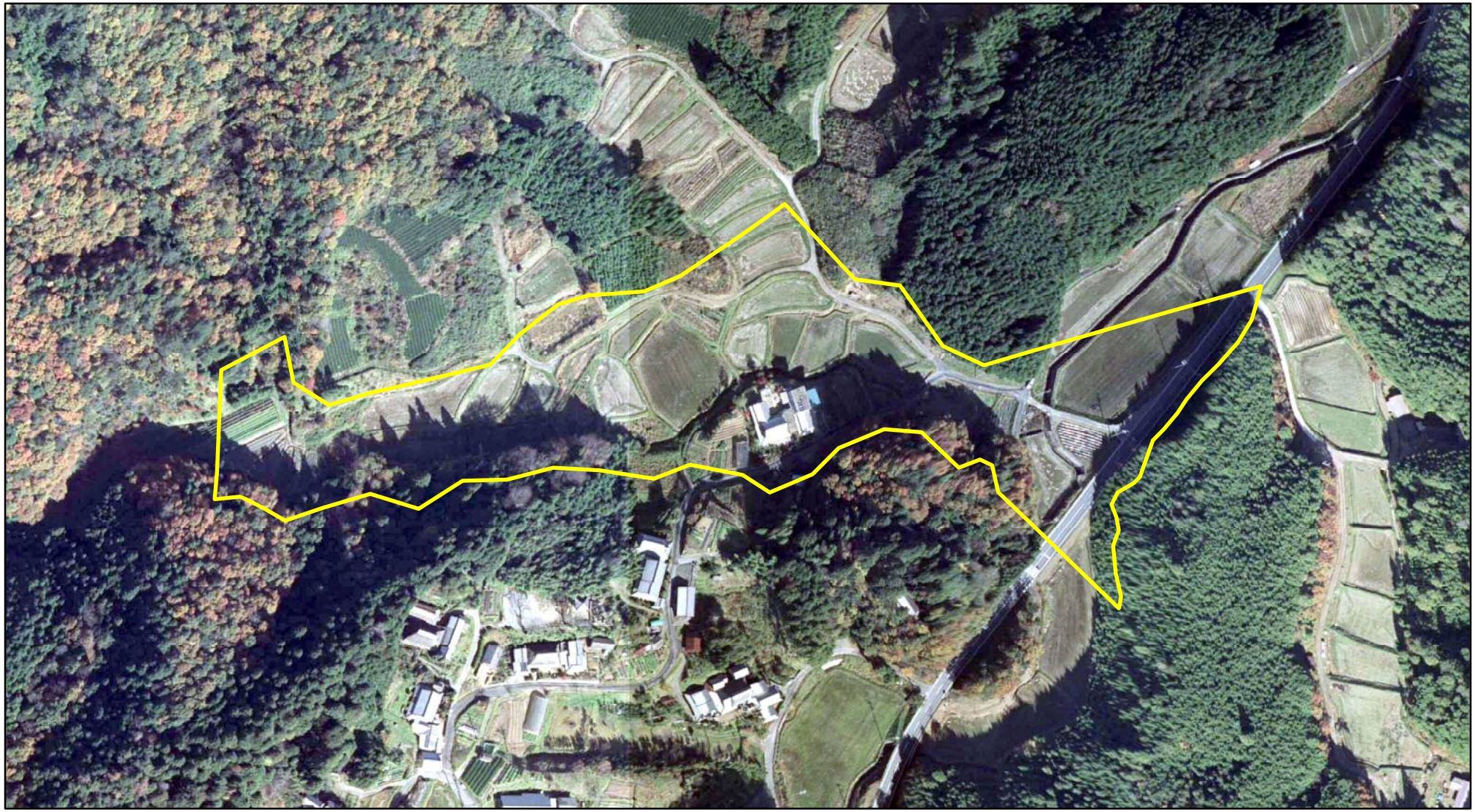

0　25　50　100　150 m

様式－2（土）（参考）

土砂災害警戒区域・土砂災害特別警戒区域

区域図

土砂災害防止法施行令第二条の基準に該当する区域（土砂災害警戒区域）		
土砂災害防止法施行令第三条の基準に該当する区域（土砂災害特別警戒区域）	土石流の高さが1m超える場合、土石等の移動による力が50kN/㎡を超える区域	
	土石流の高さが1m超える場合、土石等の移動による力が50kN/㎡以下の区域	
	それ以外の区域	

N

縮尺 1:2,500

自然現象の種類	土石流	区域番号	奈良-杣ノ川町-001-土-Y
告示番号		区域名称	奈良市杣ノ川町(001) 土石流警戒区域
告示年月日		所在地	奈良市杣ノ川町

土砂災害警戒区域等の指定の公示に係る図書（その2）

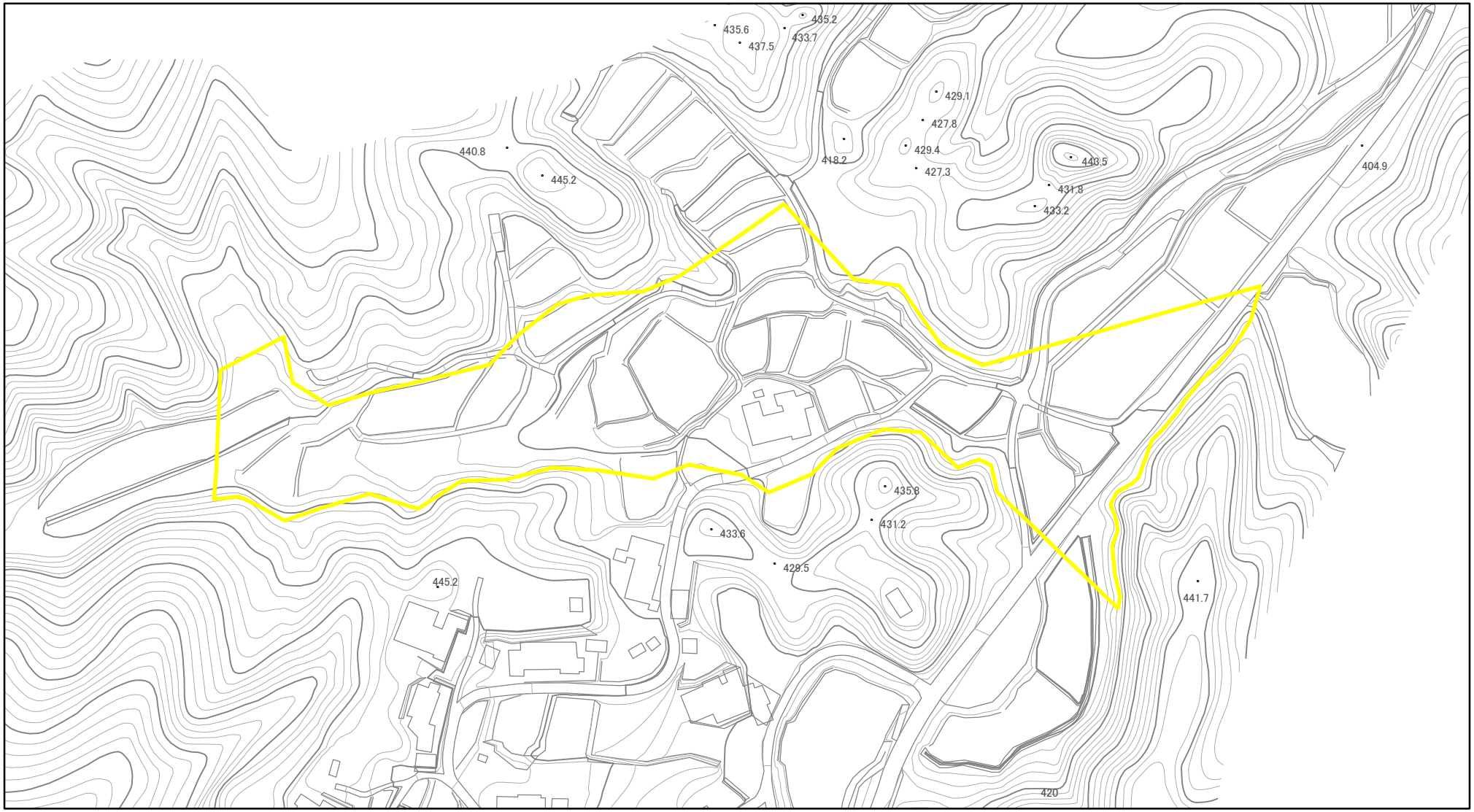

0 25 50 100 150 m

様式－2（土） 土砂災害警戒区域・土砂災害特別警戒区域 区域図	土砂災害防止法施行令第二条の基準に該当する区域（土砂災害警戒区域）		N	自然現象の種類	土石流	区域番号	奈良-杣ノ川町-001-土-Y
	土砂災害防止法施行令第三条の基準に該当する区域（土砂災害特別警戒区域）	土石流の高さが1m超える場合、土石等の移動による力が50kN/㎡を超える区域		告示番号		区域名称	奈良市杣ノ川町(001) 土石流警戒区域
		土石流の高さが1m超える場合、土石等の移動による力が50kN/㎡以下の区域	縮尺 1:2,500	告示年月日		所在地	奈良市杣ノ川町
		それ以外の区域					