土砂災害警戒区域等の指定の公示に係る図書　（その１）

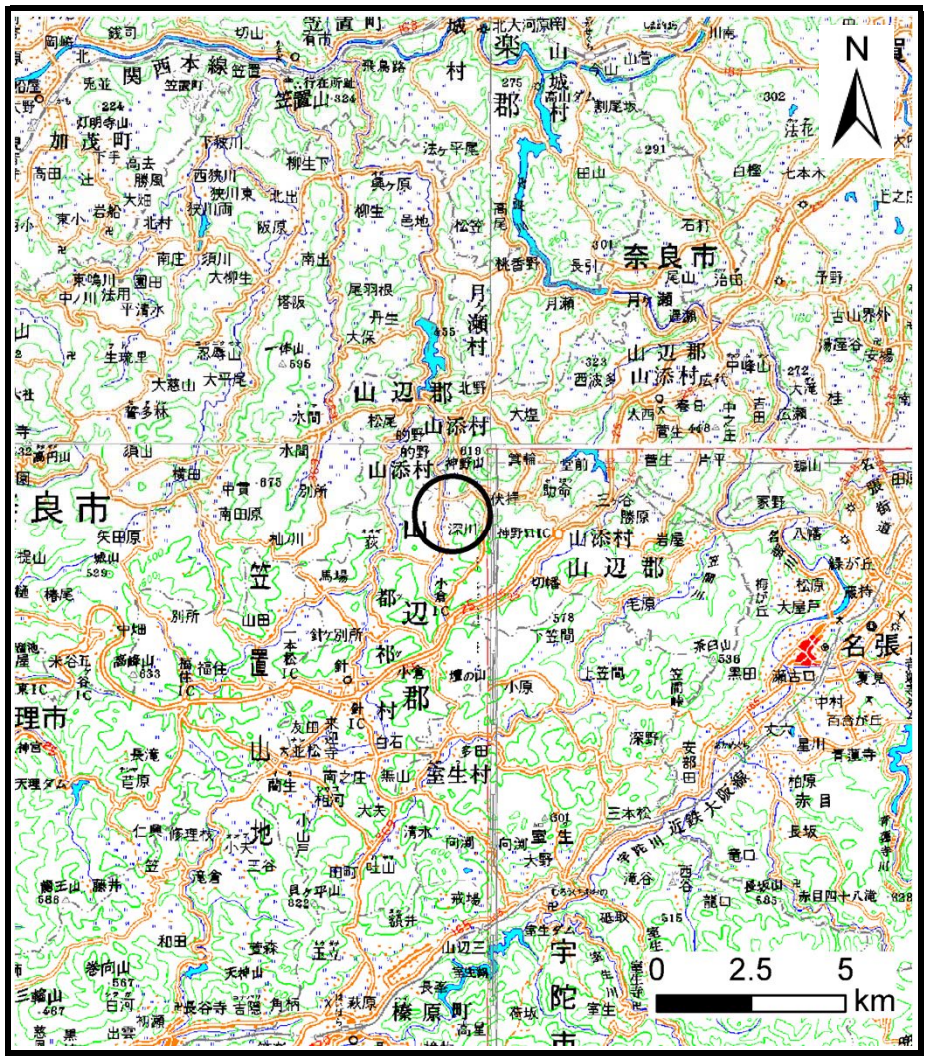

（1/200,000）

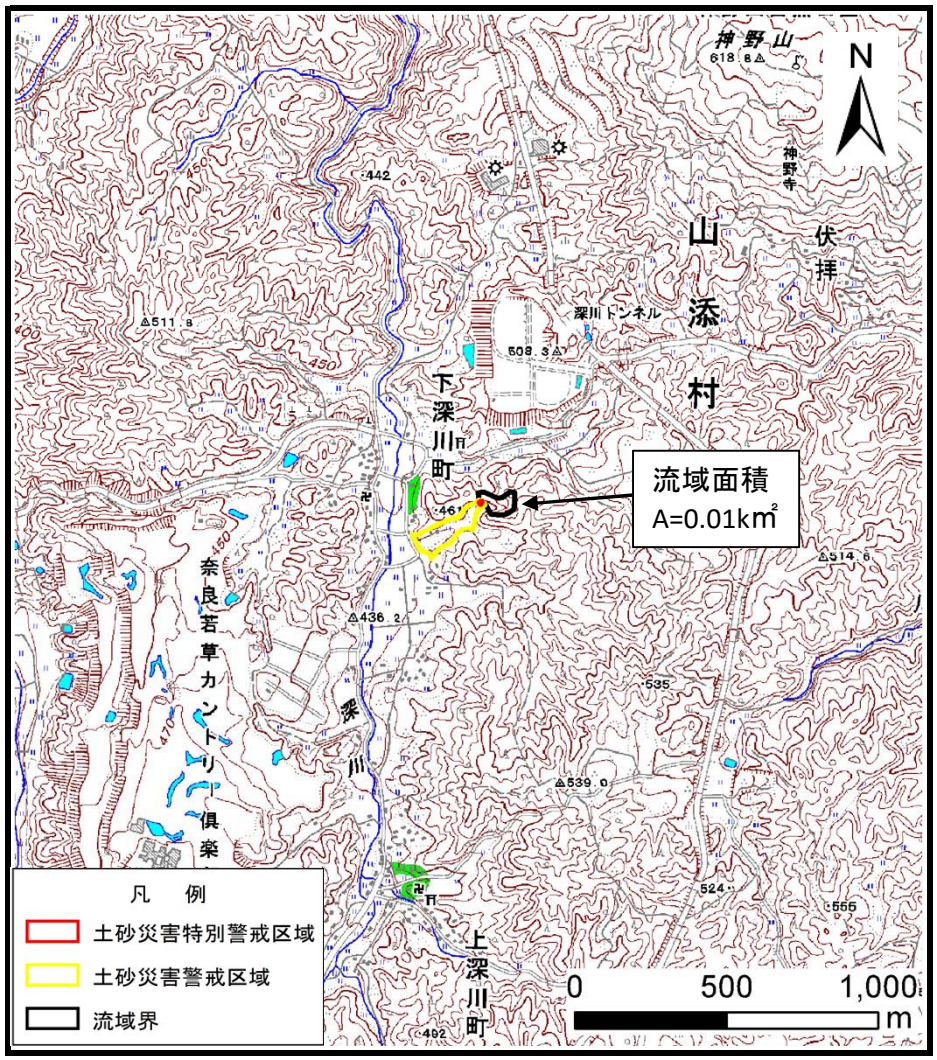

（1/25,000）

様式－１（土） 土砂災害警戒区域・土砂災害特別警戒区域　位置図	自然現象の種類	土石流
	区域番号	奈良-下深川町-001-土-Y・R
	区域名称	奈良市下深川町(001)土石流警戒区域・特別警戒区域
	所在地	奈良市下深川町

この地図は、国土地理院長の承認を得て、同院発行の電子地形図25000及び電子地形図20万を複製したものである。（承認番号　平30情複、第827号）

土砂災害警戒区域等の指定の公示に係る図書（参考）

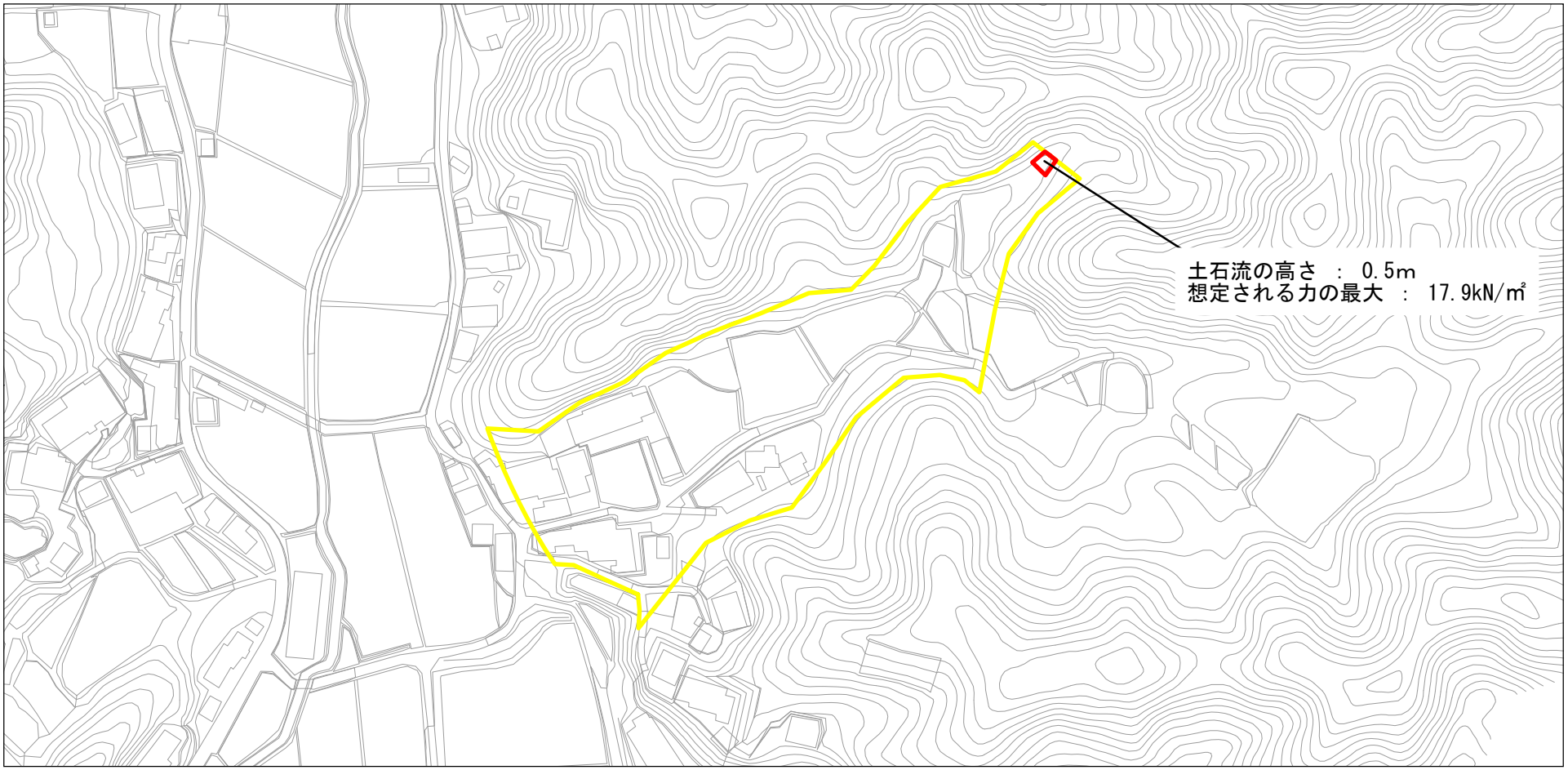

様式－2（土）（参考）
土砂災害警戒区域・土砂災害特別警戒区域
区域図

土砂災害防止法施行令第二条の基準に該当する区域		
土砂災害防止法施行令第三条の基準に該当する区域（土砂災害特別警戒区域）	土石流の高さが1mを超える場合、土石等の移動による力が50kN/㎡を超える区域	
	土石流の高さが1mを超える場合、土石等の移動による力が50kN/㎡以下の区域	
	それ以外の区域	

N

縮尺
1:2,500

自然現象の種類	土石流	区域番号	奈良-下深川町-001-土-Y・R
告示番号		区域名称	奈良市下深川町(001)土石流警戒区域・特別警戒区域
告示年月日		所在地	奈良市下深川町

土砂災害警戒区域等の指定の公示に係る図書（参考）

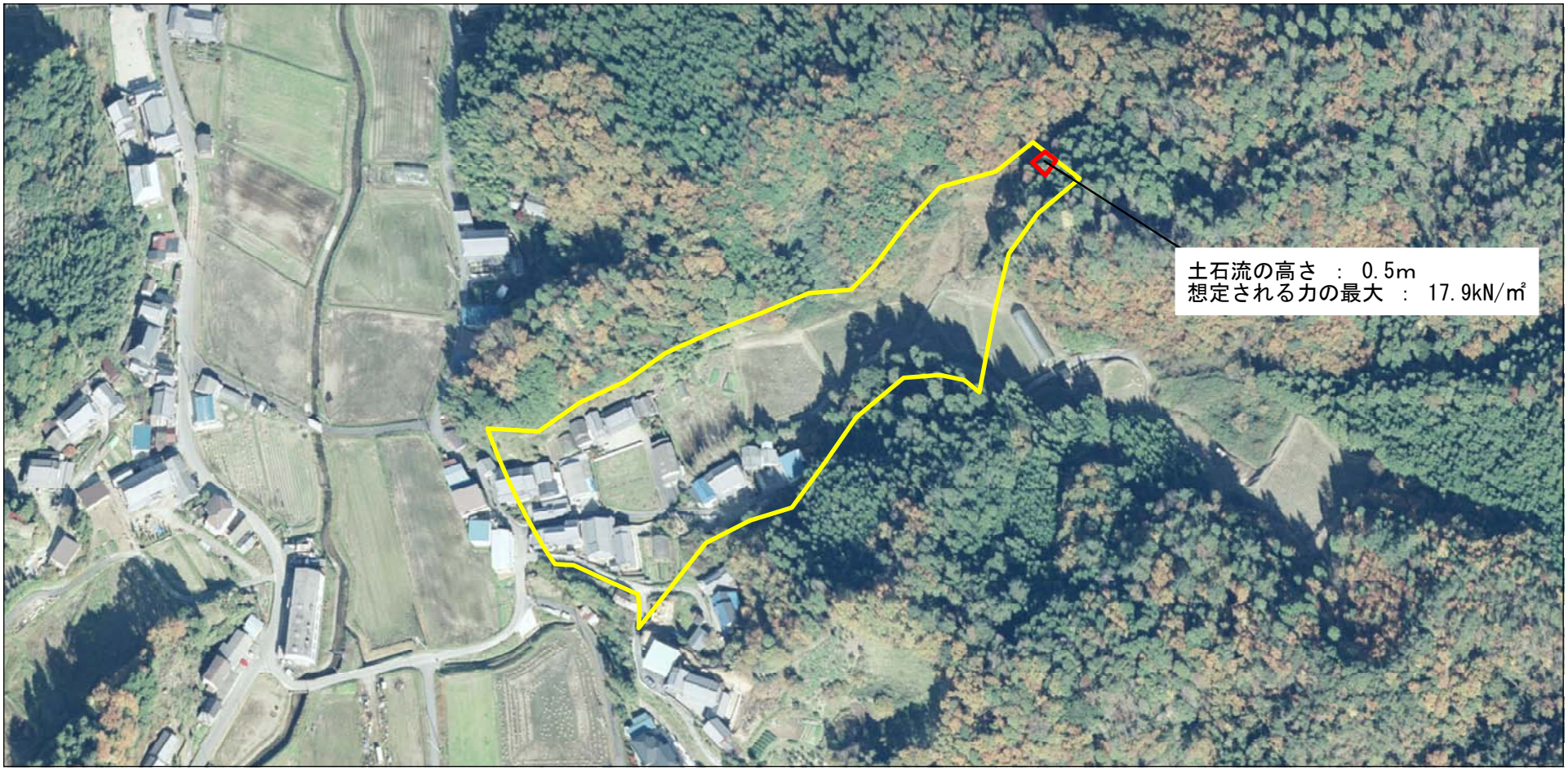

様式－2（土）（参考）
土砂災害警戒区域・土砂災害特別警戒区域
区域図

土砂災害防止法施行令第二条の基準に該当する区域		
土砂災害防止法施行令第三条の基準に該当する区域（土砂災害特別警戒区域）	土石流の高さが1mを超える場合、土石等の移動による力が50kN/㎡を超える区域	
	土石流の高さが1mを超える場合、土石等の移動による力が50kN/㎡以下の区域	
	それ以外の区域	

N

縮尺
1:2,500

自然現象の種類	土石流	区域番号	奈良-下深川町-001-土-Y・R
告示番号		区域名称	奈良市下深川町(001)土石流警戒区域・特別警戒区域
告示年月日		所在地	奈良市下深川町