土砂災害警戒区域等の指定の公示に係る図書　（その１）

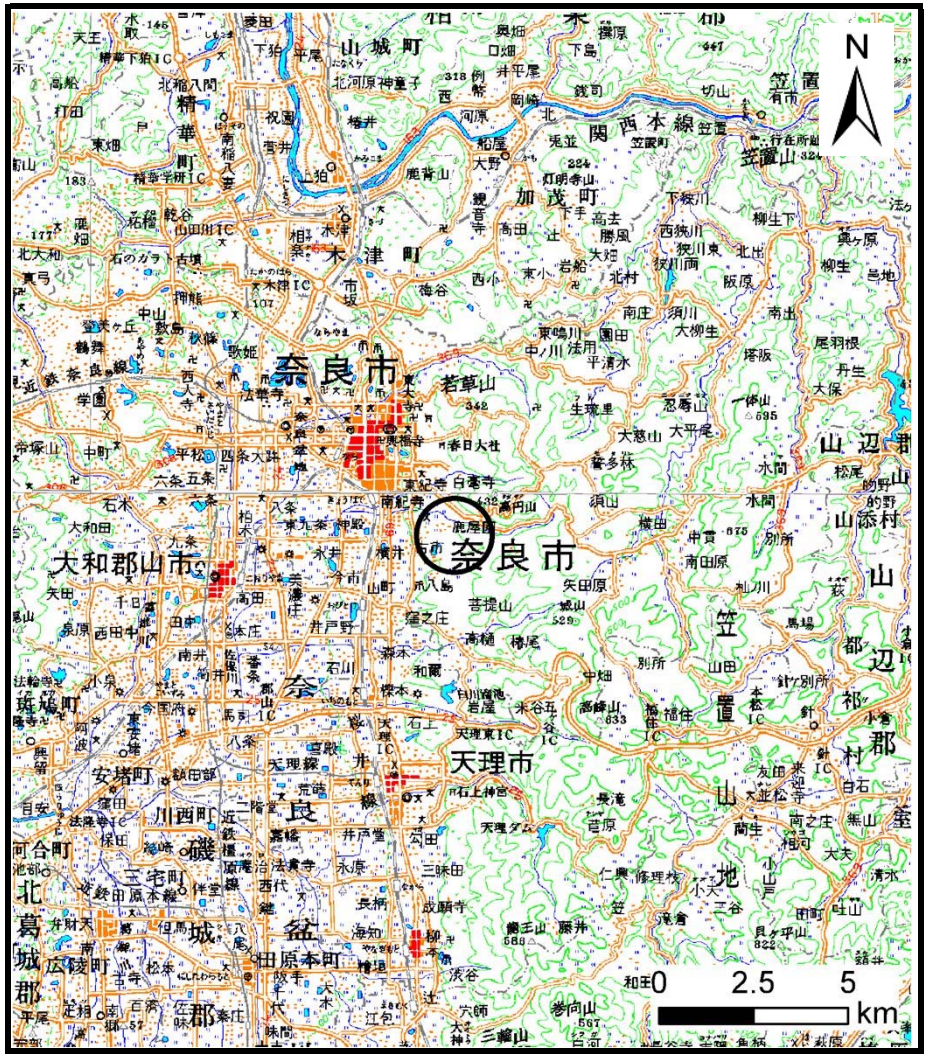

（1/200,000）

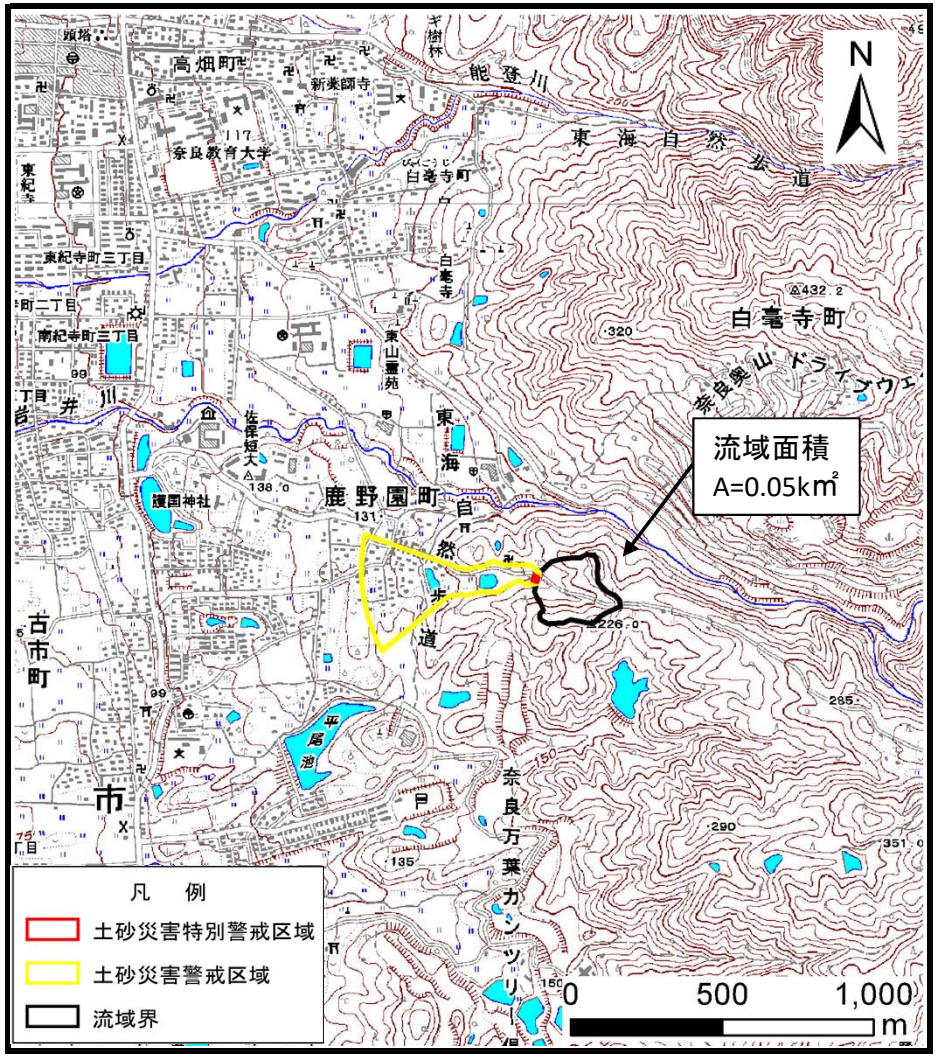

（1/25,000）

様式－１（土） 土砂災害警戒区域・土砂災害特別警戒区域　位置図	自然現象の種類	土石流
	区域番号	奈良-鹿野園町-004-土-Y・R
	区域名称	奈良市鹿野園町(004)土石流警戒区域・特別警戒区域
	所在地	奈良市鹿野園町・鉢伏町

この地図は、国土地理院長の承認を得て、同院発行の電子地形図25000及び電子地形図20万を複製したものである。（承認番号　平30情複、第827号）

土砂災害警戒区域等の指定の公示に係る図書（参考）

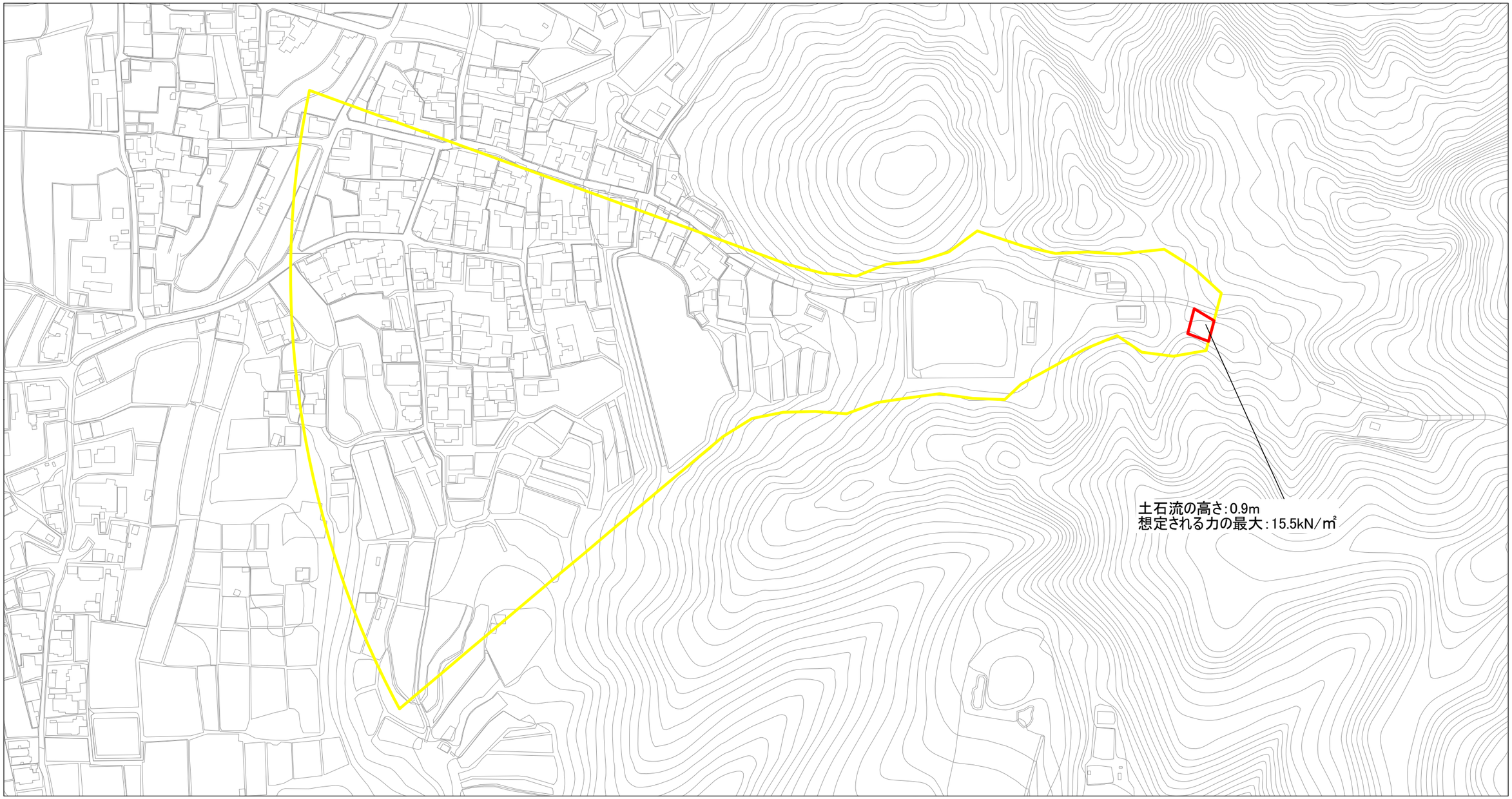

0 25 50 100 m

様式－2（土）（参考）

土砂災害警戒区域・土砂災害特別警戒区域

区域図

土砂災害防止法施行令第二条の基準に該当する区域（土砂災害警戒区域）		
土砂災害防止法施行令第三条の基準に該当する区域（土砂災害特別警戒区域）	土石流の高さが1m超える場合、土石等の移動による力が50kN/㎡を超える区域	
	土石流の高さが1m超える場合、土石等の移動による力が50kN/㎡を超えない区域	
	その他の区域	

N

縮尺 1:2,500

自然現象の種類	土石流	区域番号	奈良-鹿野園町-004-土-Y・R
告示番号		区域名称	奈良市鹿野園町(004)土石流警戒区域・特別警戒区域
告示年月日		所在地	奈良市鹿野園町・鉢伏町

土砂災害警戒区域等の指定の公示に係る図書（参考）

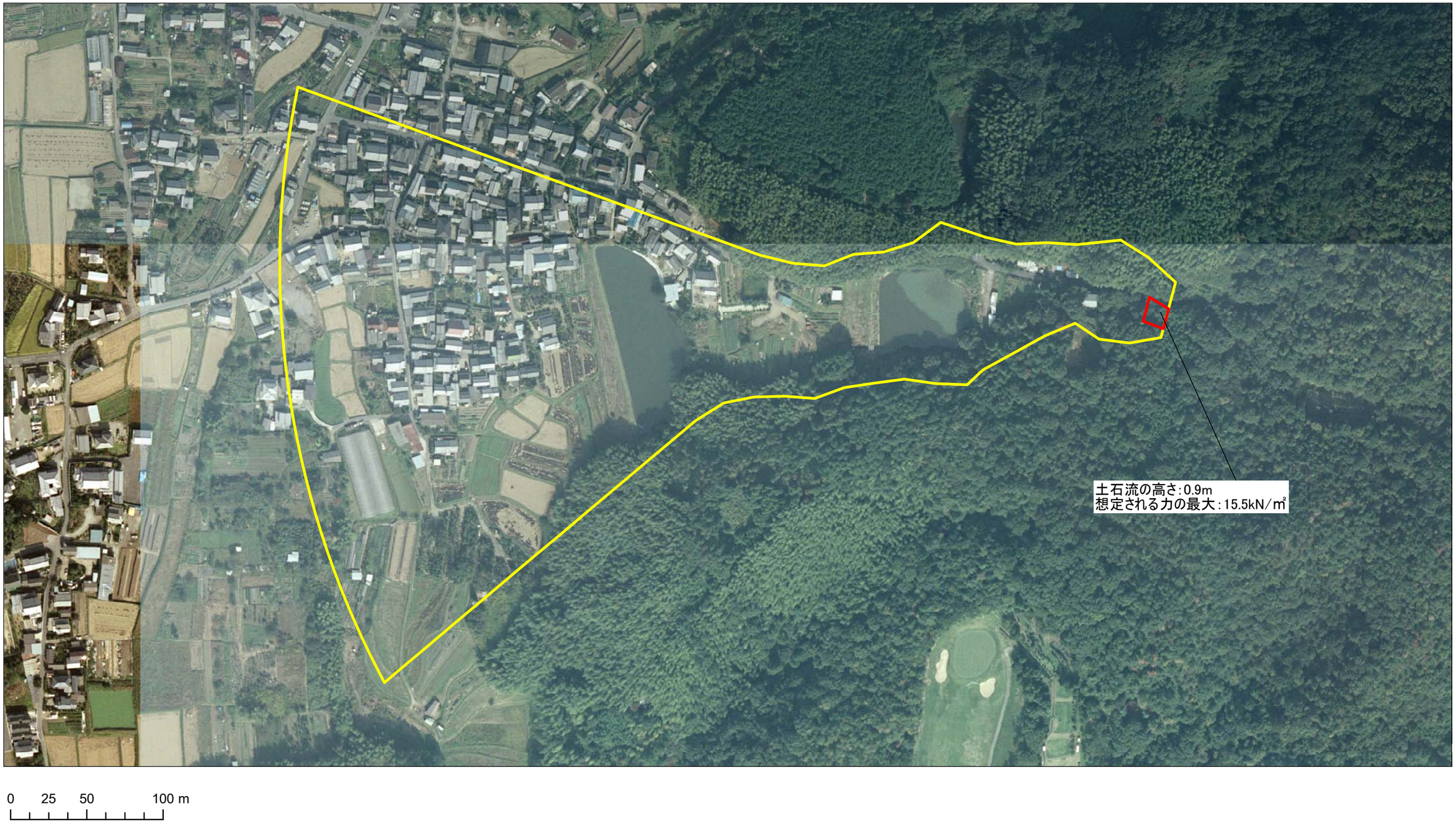

様式－2（土）（参考）

土砂災害警戒区域・土砂災害特別警戒区域区域図

土砂災害防止法施行令第二条の基準に該当する区域（土砂災害警戒区域）			
土砂災害防止法施行令第三条の基準に該当する区域（土砂災害特別警戒区域）	土石流の高さが1m超える場合、土石等の移動による力が50kN/㎡を超える区域		
	土石流の高さが1m超える場合、土石等の移動による力が50kN/㎡を超えない区域		
	その他の区域		

N

縮尺 1:2,500

自然現象の種類	土石流	区域番号	奈良-鹿野園町-004-土-Y・R
告示番号		区域名称	奈良市鹿野園町(004)土石流警戒区域・特別警戒区域
告示年月日		所在地	奈良市鹿野園町・鉢伏町