土砂災害警戒区域等の指定の公示に係る図書（その1）

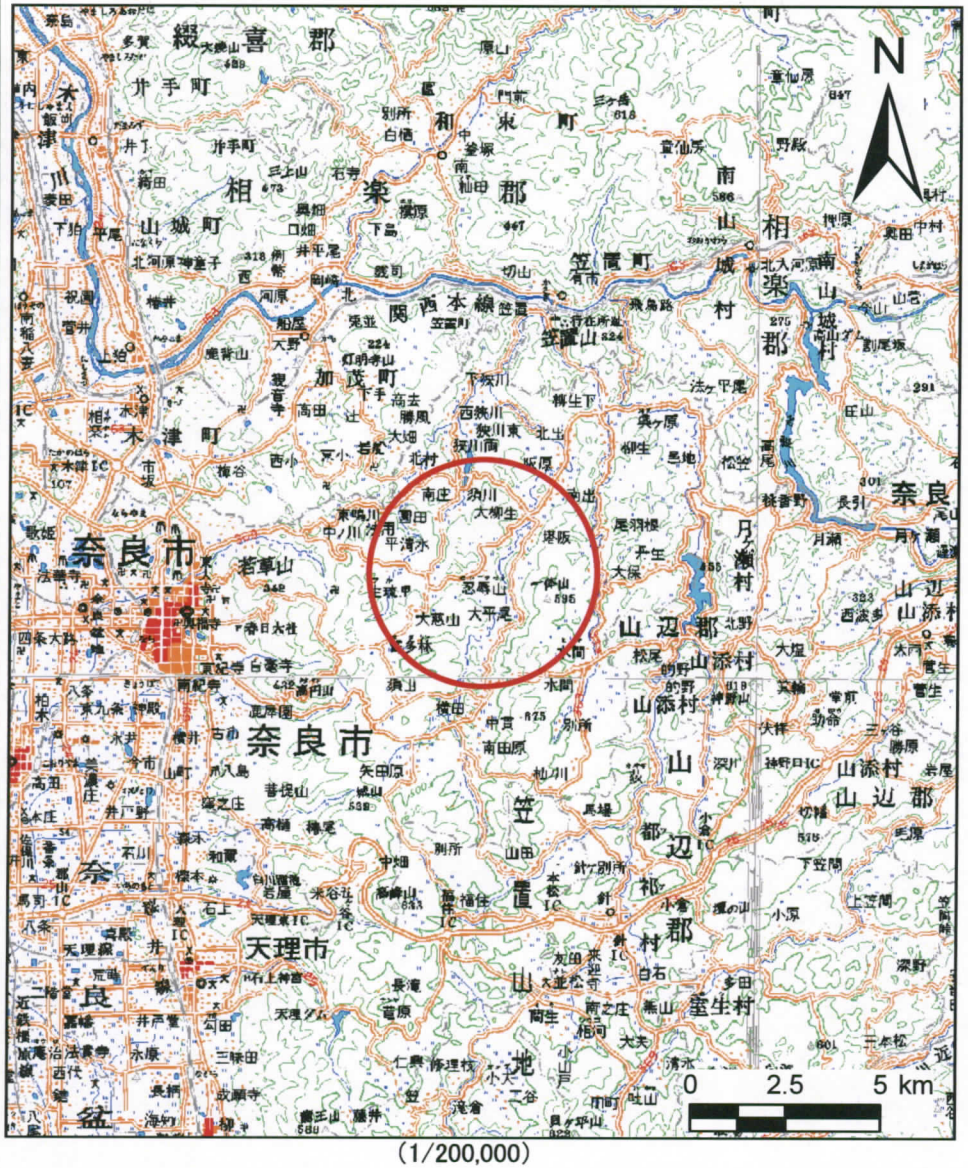

（1/200,000）

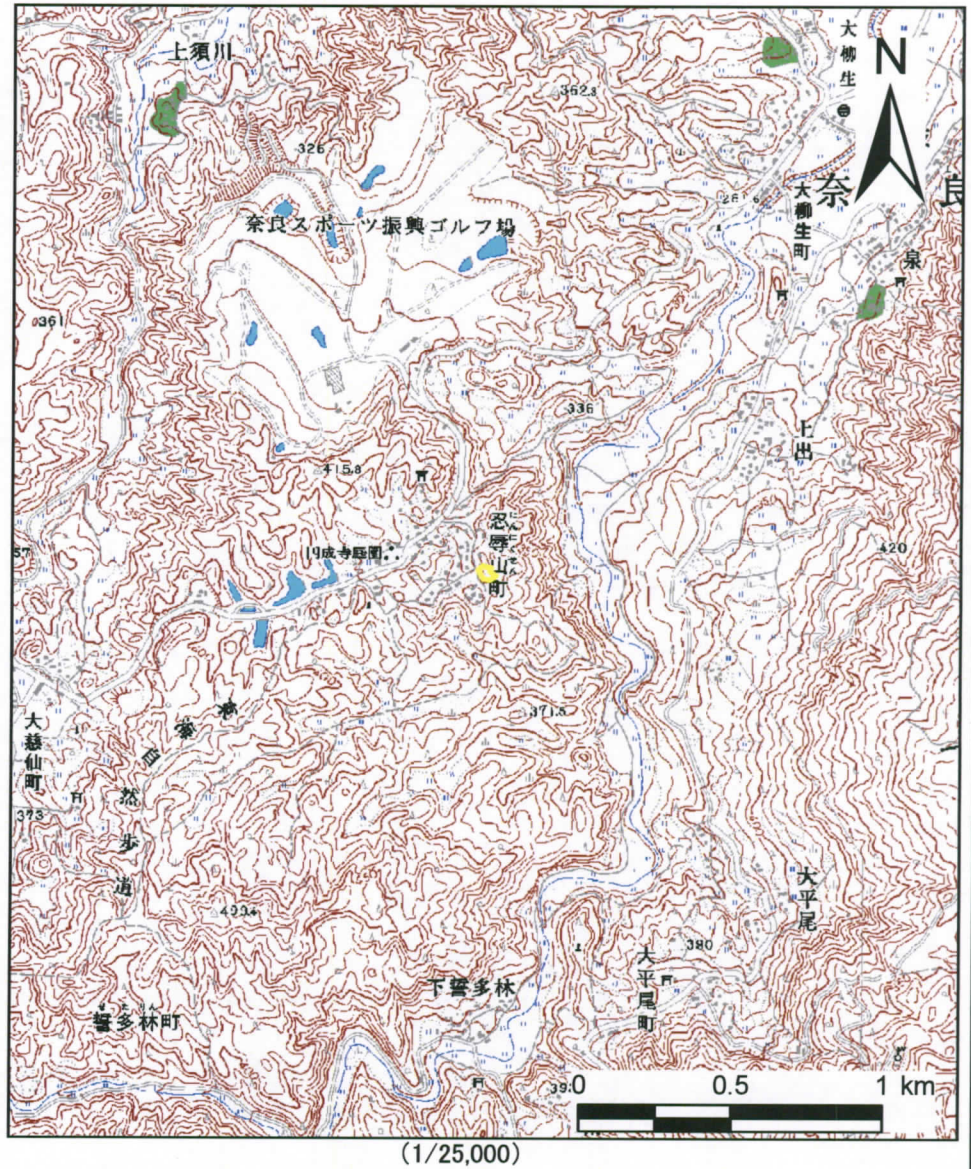

（1/25,000）

様式-1（急） 土砂災害警戒区域位置図	自然現象の種類	急傾斜地の崩壊
	区域番号	奈良-忍辱山町-003-急-Y
	区域名称	奈良市忍辱山町（003）急傾斜地崩壊警戒区域
	所在地	奈良市忍辱山町

この地図は、国土地理院長の承認を得て、同院発行の数値地図200000（地図画像）及び数値地図25000（地図画像）を複製したものである。（承認番号平20業複、第627号）

土砂災害警戒区域等の指定の公示に係る図書（その2）

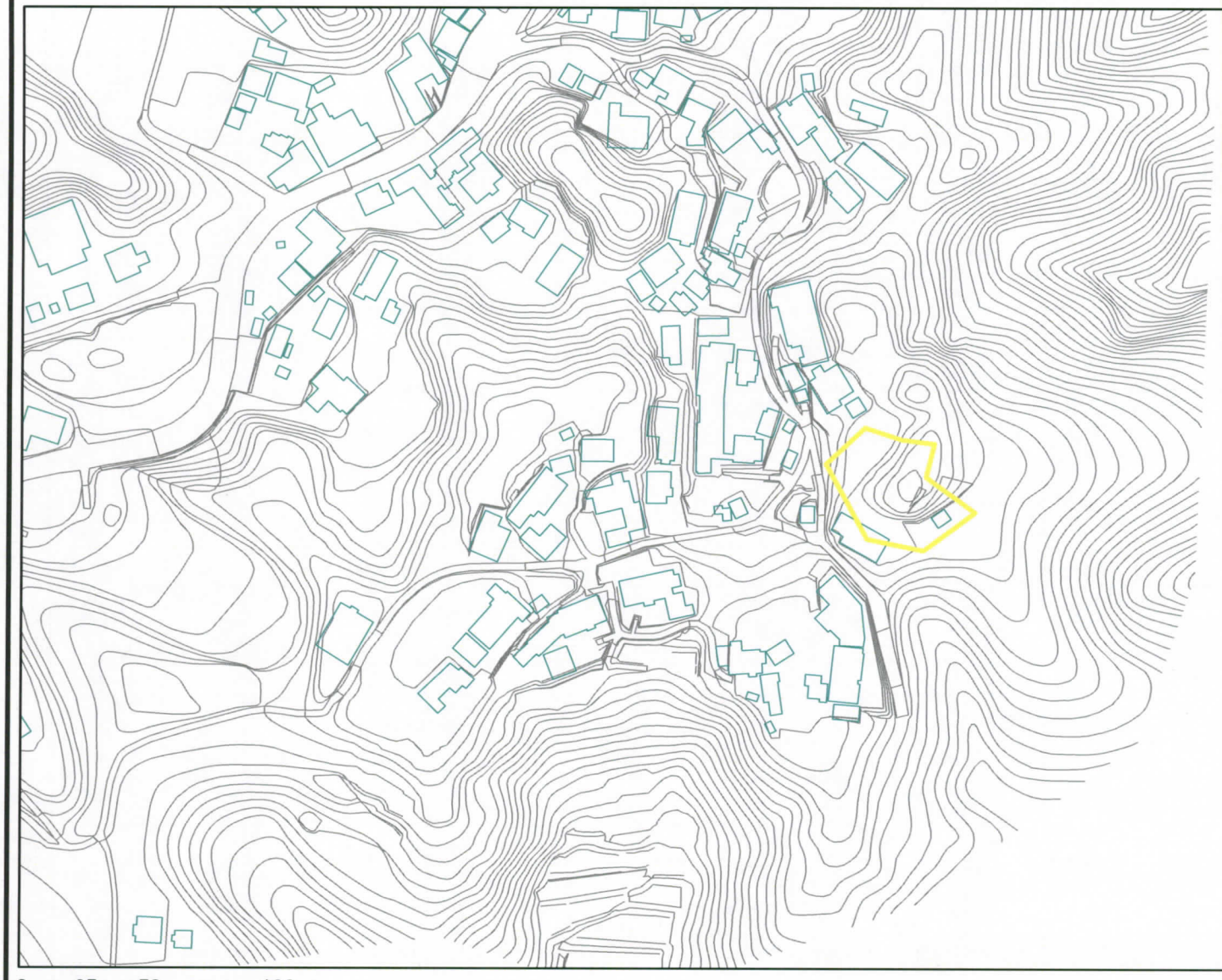

0 25 50 100 m

様式－2（急）

土砂災害警戒区域区域図

土砂災害防止法施行令第二条の基準に該当する区域

N

縮尺 1:2,500

自然現象の種類	急傾斜地の崩壊	区域番号	奈良-忍辱山町-003-急-Y
告示番号	奈良県告示第129号	区域名称	奈良市忍辱山町(003) 急傾斜地崩壊警戒区域
告示年月日	平成21年 7月10日	所在地	奈良市忍辱山町