土砂災害警戒区域等の指定の公示に係る図書　（その１）

（1/200,000）

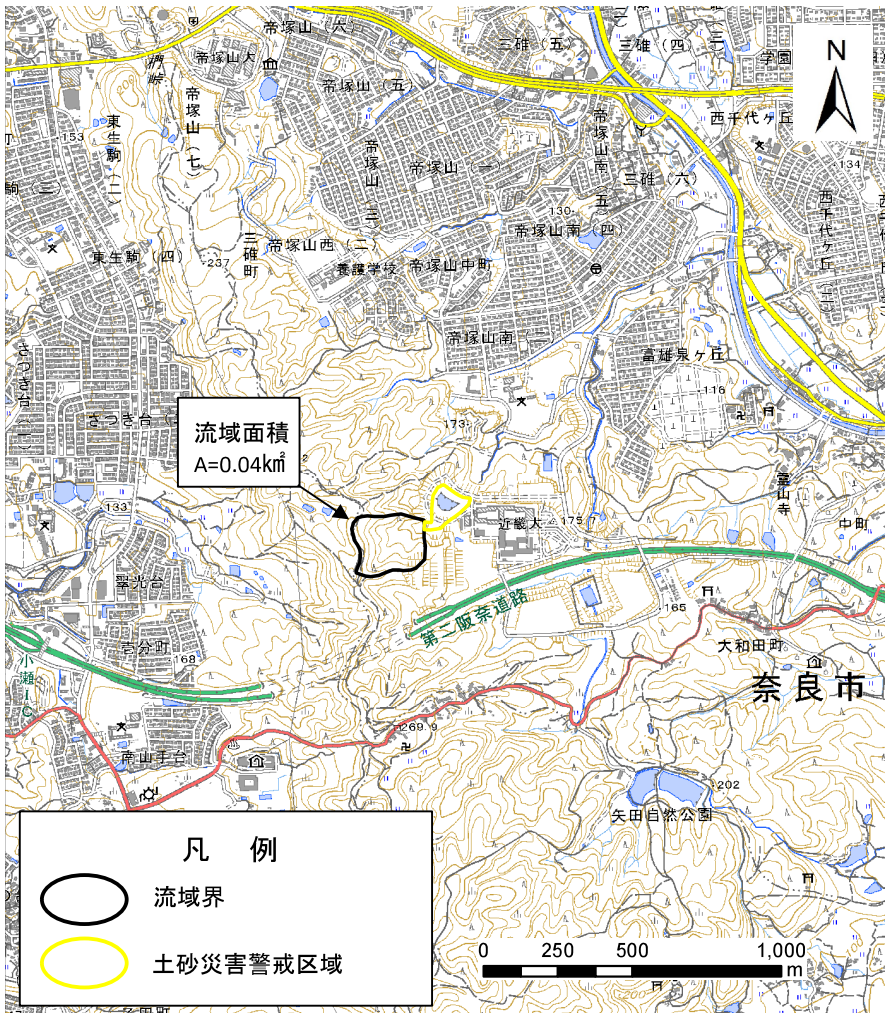

（1/25,000）

様式－１（土） 土砂災害警戒区域・土砂災害特別警戒区域 位置図	自然現象の種類	土石流
	区域番号	奈良-中町-002-土-Y
	区域名称	奈良市中町(002)土石流警戒区域
	所在地	奈良市中町

この地図は、国土地理院長の承認を得て、同院発行の20万分の1・2万5千分の1の地形図を複製したものである。
「測量法に基づく国土地理院長承認（複製）R JHf 385」「本製品を複製する場合には、国土地理院の長の承認を得なければならない。」

土砂災害警戒区域等の指定の公示に係る図書（参考）

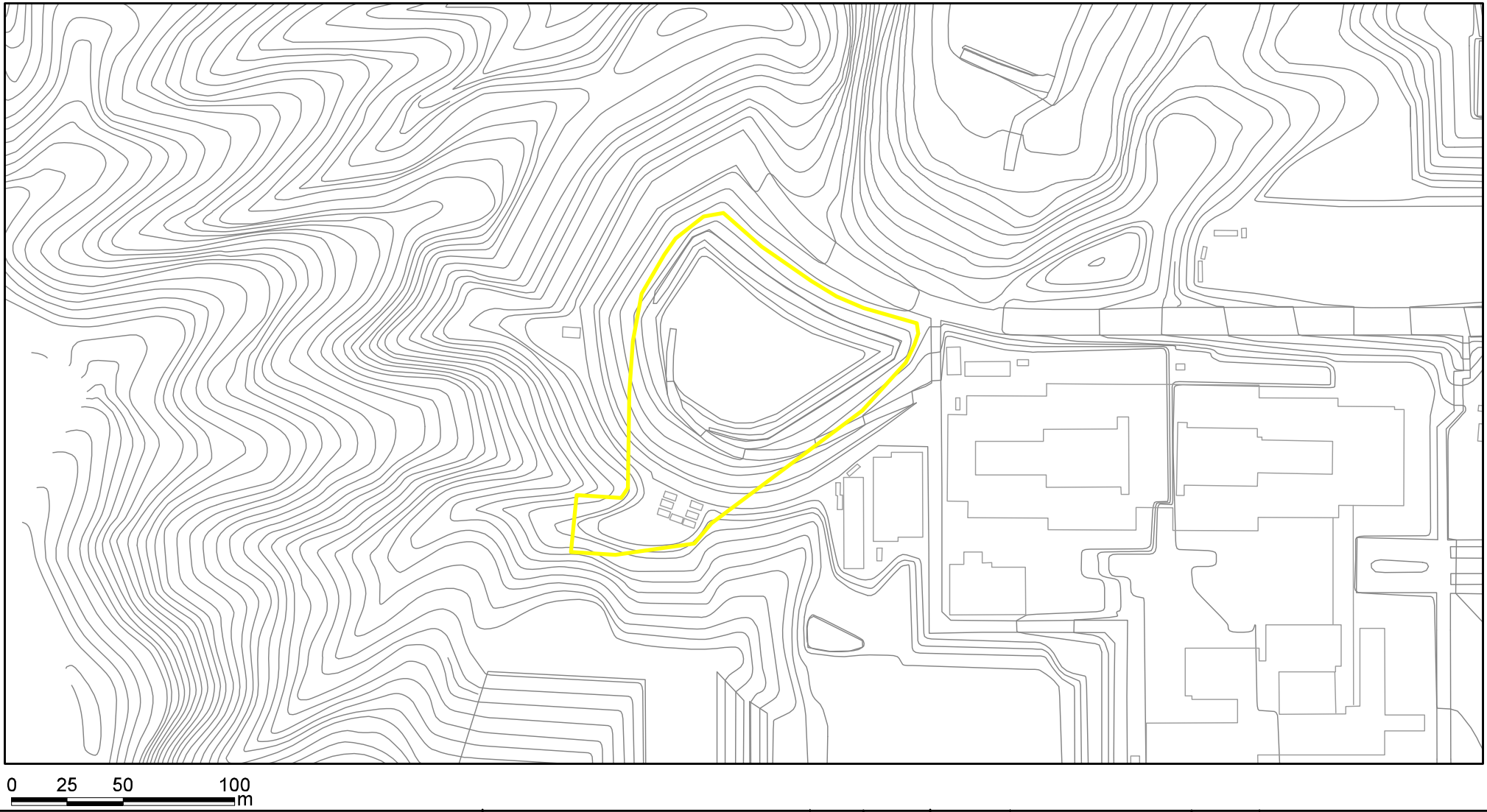

様式－2（土）（参考）

土砂災害警戒区域・土砂災害特別警戒区域区域図

土砂災害防止法施行令第二条の基準に該当する区域		
土砂災害防止法施行令第三条の基準に該当する区域（土砂災害特別警戒区域）	土石流の高さが1mを超える場合、土石等の移動による力が50kN/㎡を超える区域	
	土石流の高さが1mを超える場合、土石等の移動による力が50kN/㎡以下の区域	
	それ以外の区域	

N

縮尺 1:2,500

自然現象の種類	土石流	区域番号	奈良-中町-002-土-Y
告示番号		区域名称	奈良市中町(002) 土石流警戒区域
告示年月日		所在地	奈良市中町

土砂災害警戒区域等の指定の公示に係る図書（参考）

0　25　50　100 m

様式－2（土）（参考）

土砂災害警戒区域・土砂災害特別警戒区域区域図

土砂災害防止法施行令第二条の基準に該当する区域		
土砂災害防止法施行令第三条の基準に該当する区域（土砂災害特別警戒区域）	土石流の高さが1mを超える場合、土石等の移動による力が50kN/㎡を超える区域	
	土石流の高さが1mを超える場合、土石等の移動による力が50kN/㎡以下の区域	
	それ以外の区域	

N

縮尺 1:2,500

自然現象の種類	土石流	区域番号	奈良-中町-002-土-Y
告示番号		区域名称	奈良市中町(002) 土石流警戒区域
告示年月日		所在地	奈良市中町

土砂災害警戒区域等の指定の公示に係る図書（その２）

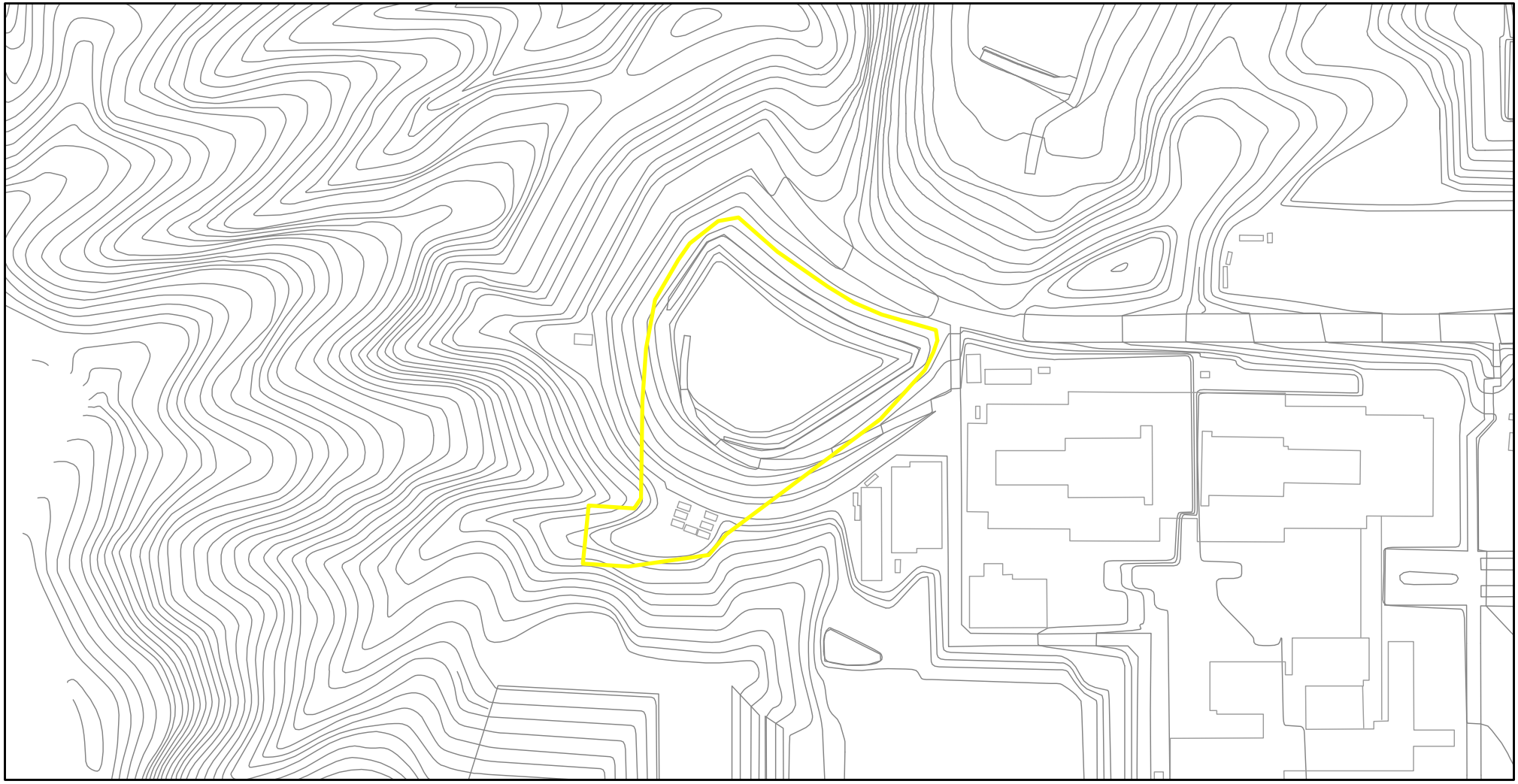

0　25　50　100 m

様式－２（土）（その２）

土砂災害警戒区域・土砂災害特別警戒区域区域図

土砂災害防止法施行令第二条の基準に該当する区域		
土砂災害防止法施行令第三条の基準に該当する区域（土砂災害特別警戒区域）	土石流の高さが1mを超える場合、土石等の移動による力が50kN/㎡を超える区域	
	土石流の高さが1mを超える場合、土石等の移動による力が50kN/㎡以下の区域	
	それ以外の区域	

N

縮尺 1:2,500

自然現象の種類	土石流	区域番号	奈良-中町-002-土-Y
告示番号		区域名称	奈良市中町(002) 土石流警戒区域
告示年月日		所在地	奈良市中町