# 土砂災害警戒区域の指定の公示に係る図書（その１）

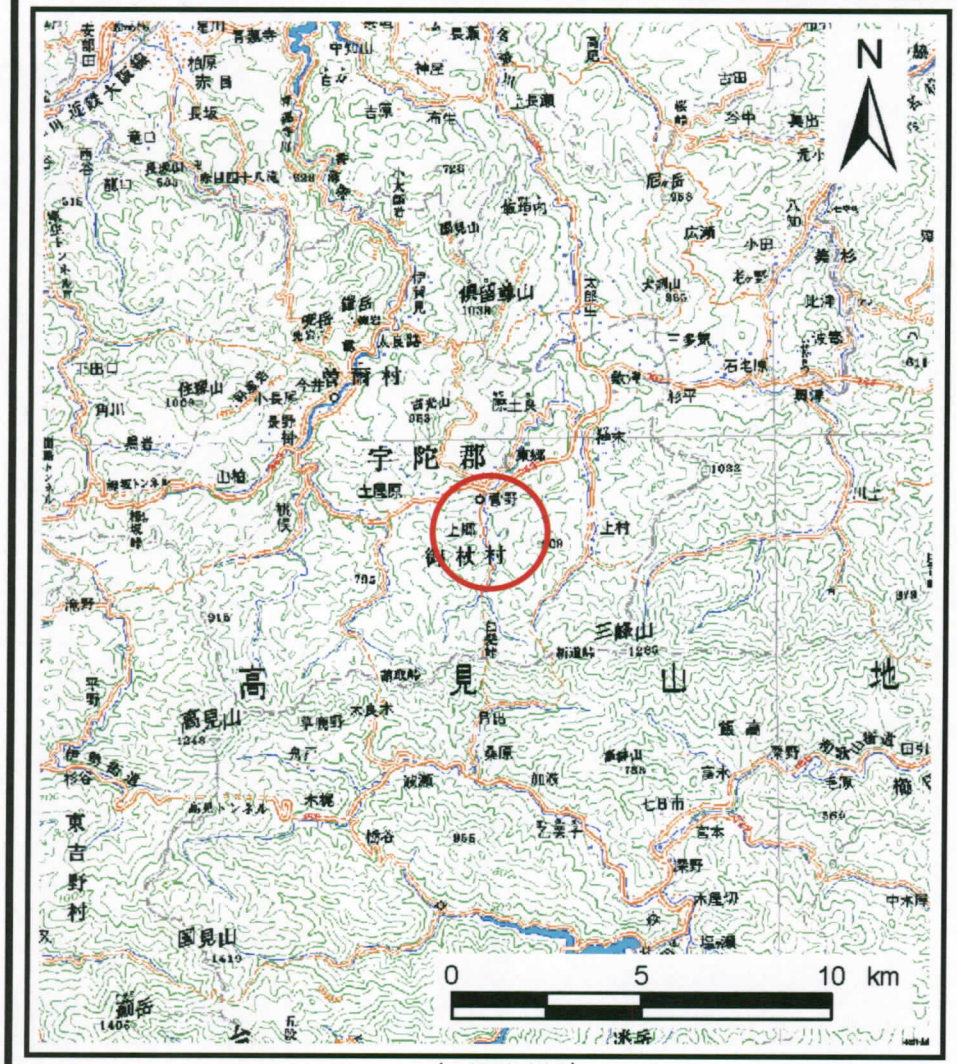


（1/200,000）

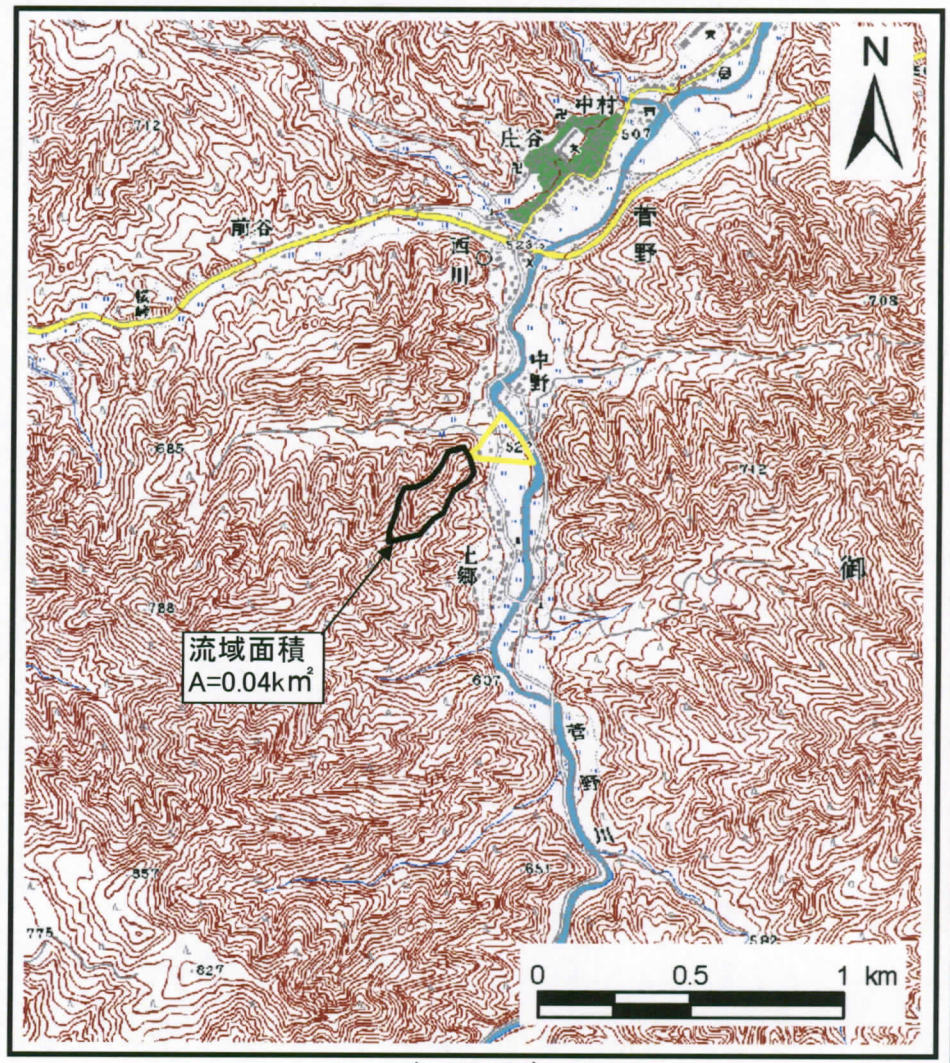


（1/25,000）

| | | |
|---|---|---|
| 様式-1（土）<br>土砂災害警戒区域　位置図 | 自然現象の種類 | 土石流 |
| | 区域番号 | 御杖-菅野-018-土-Y |
| | 区域名称 | 御杖村菅野 (018) 土石流壊警戒区域 |
| | 所在地 | 宇陀郡御杖村菅野 |

この地図は、国土地理院長の承認を得て、同院発行の数値地図200000（地図画像）及び数値地図25000（地図画像）を複製したものである。（承認番号　平20業複、第629号）

# 土砂災害警戒区域等の指定の公示に係る図書（その2）

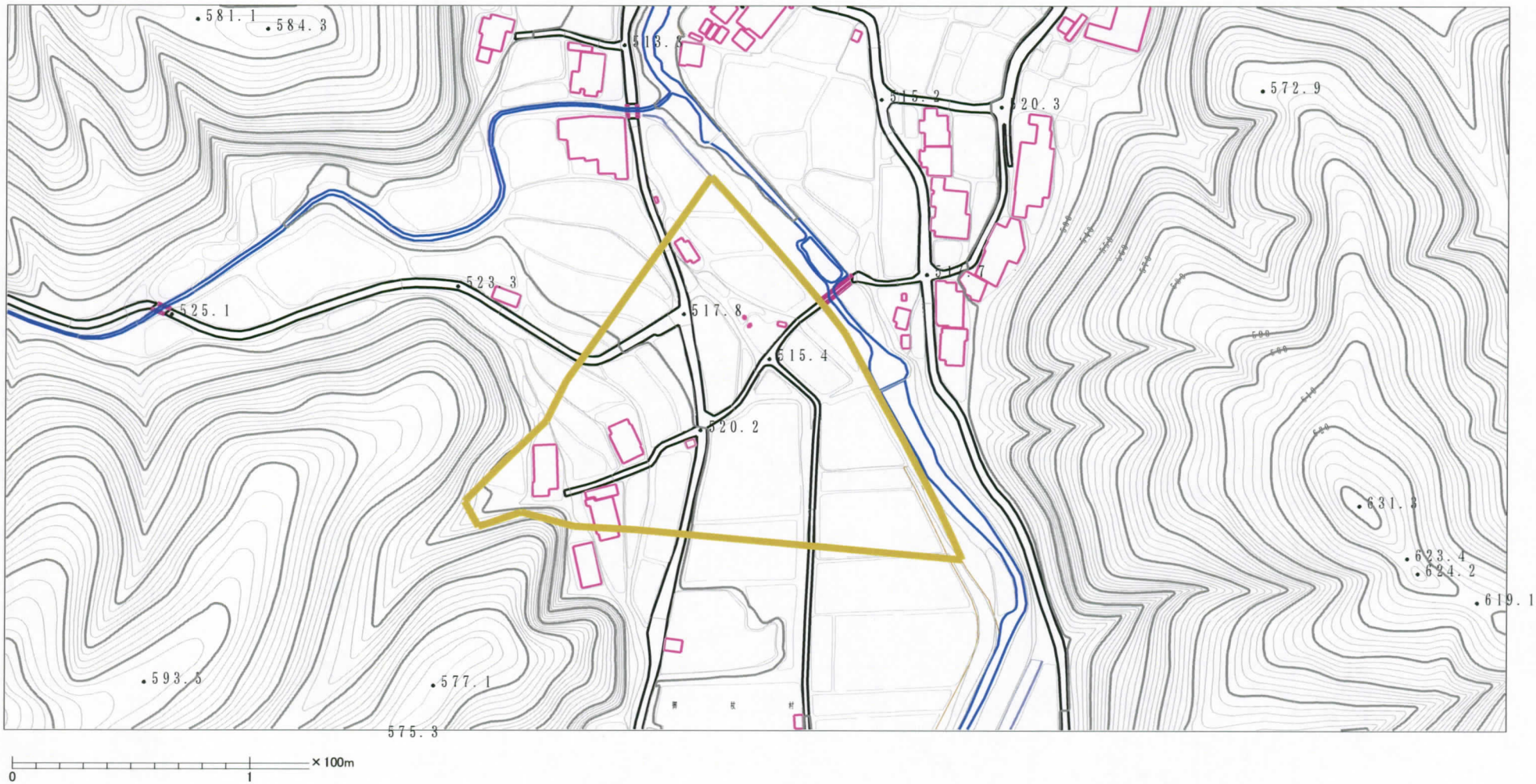


| | | | | | | |
|---|---|---|---|---|---|---|
| 様式－2（土）<br>土砂災害警戒区域　区域図 | 土砂災害防止法施行令第二条の基準に該当する区域 | N<br>縮尺<br>1:2,500 | 自然現象の種類 | 土石流 | 区域番号 | 御杖-菅野-018-土-Y |
| | | | 告示番号 | 奈良県告示第196号 | 区域名称 | 御杖村菅野(018)<br>土石流警戒区域 |
| | | | 告示年月日 | 平成21年10月　6日 | 所在地 | 宇陀郡御杖村菅野 |