土砂災害警戒区域の指定の公示に係る図書　（その１）

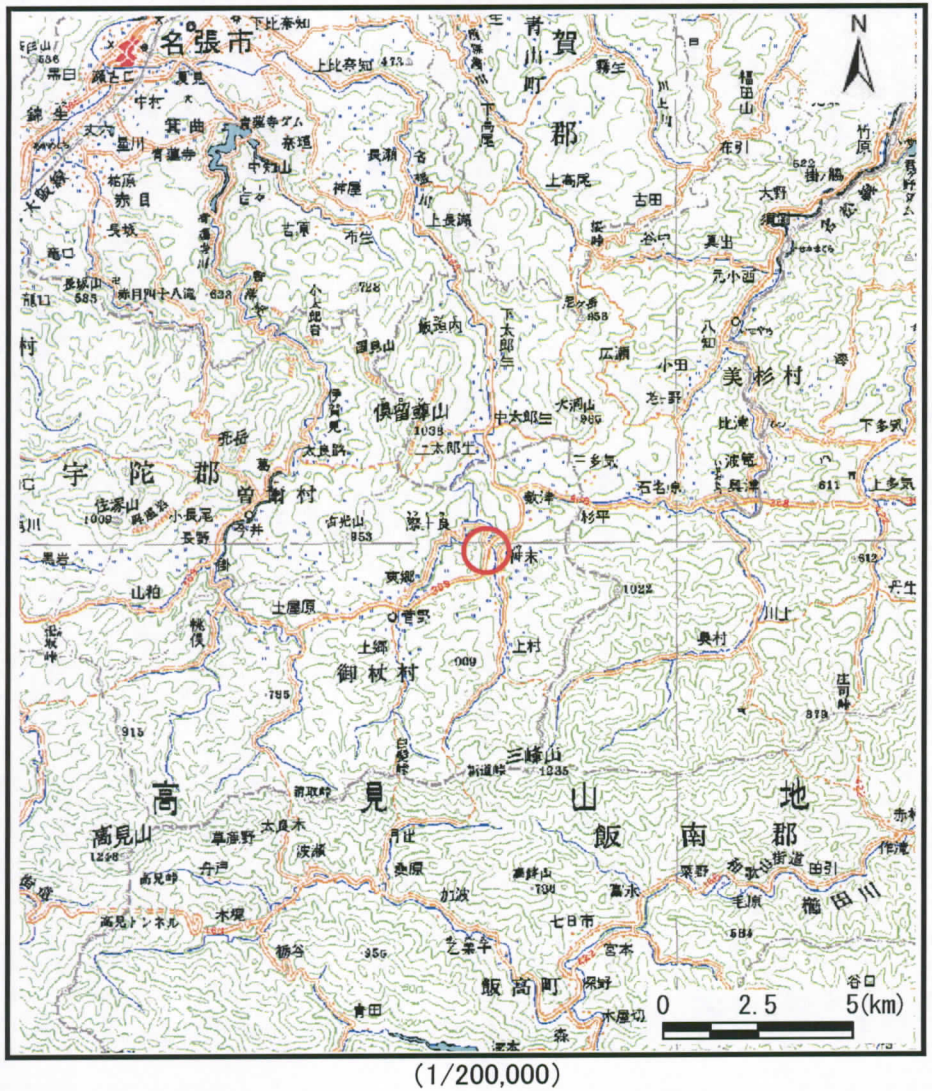

(1/200,000)

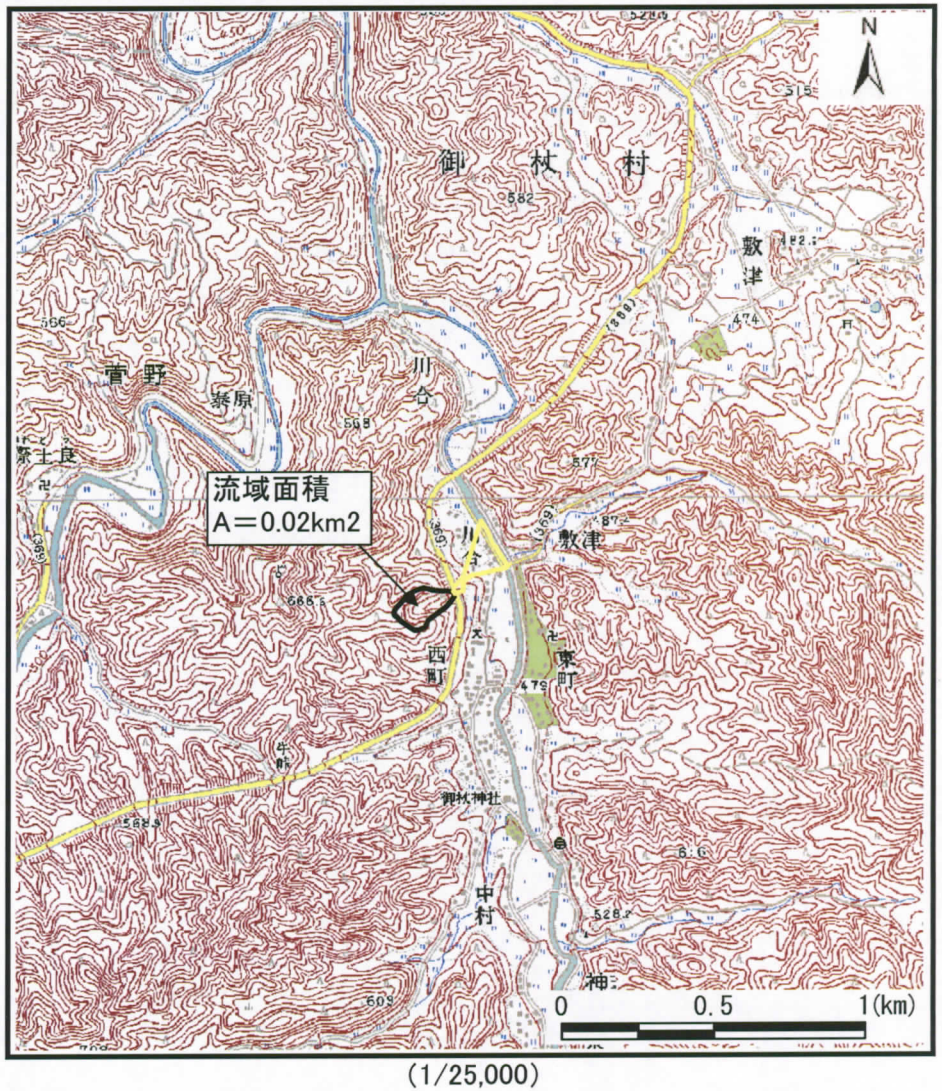

(1/25,000)

様式－１（土）
土砂災害警戒区域 位置図

自然現象の種類	土石流
区域番号	御杖-神末-031-土-Y
区域名称	御杖村神末(031)土石流警戒区域
所在地	宇陀郡御杖村神末

この地図は、国土地理院長の承認を得て、同院発行の20万分の1地勢図、2万5千分の1地形図、数値地図200000（地図画像）及び数値地図25000（地図画像）を複製したものである。（承認番号　平19総複、　第683号）

土砂災害警戒区域の指定の公示に係る図書（その2）

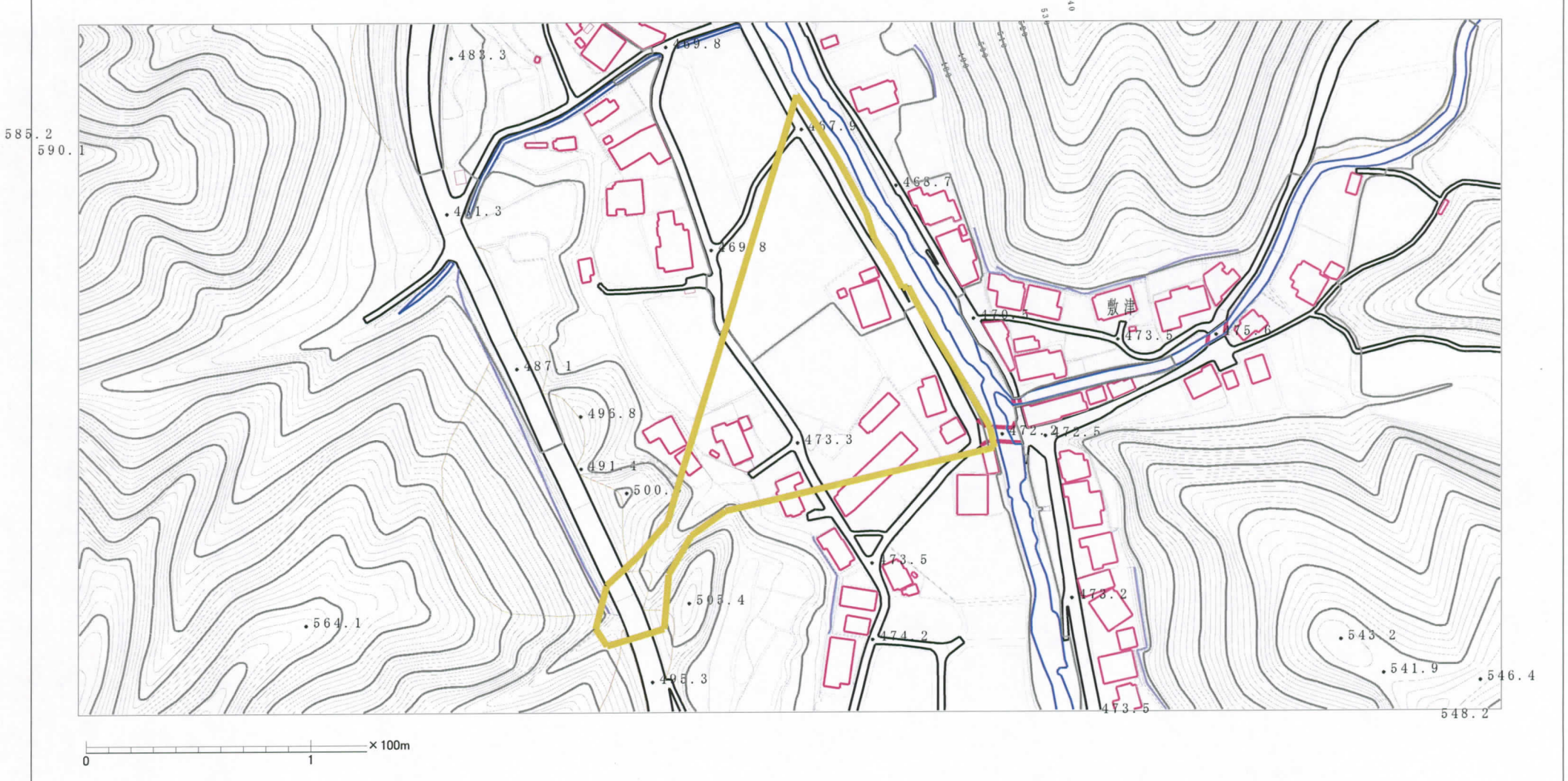

様式－2（土） 土砂災害警戒区域 区域図	土砂災害防止法施行令第二条の基準に該当する区域（土砂災害警戒区域）	N	自然現象の種類	土石流	区域番号	御杖-神末-031-土-Y
		縮尺 1:2,500	告示番号	奈良県告示第 81号	区域名称	御杖村神末(031)土石流警戒区域
			告示年月日	平成20年 5月13日	所在地	宇陀郡御杖村神末