# 土砂災害警戒区域等の指定の公示に係る図書　（その１）

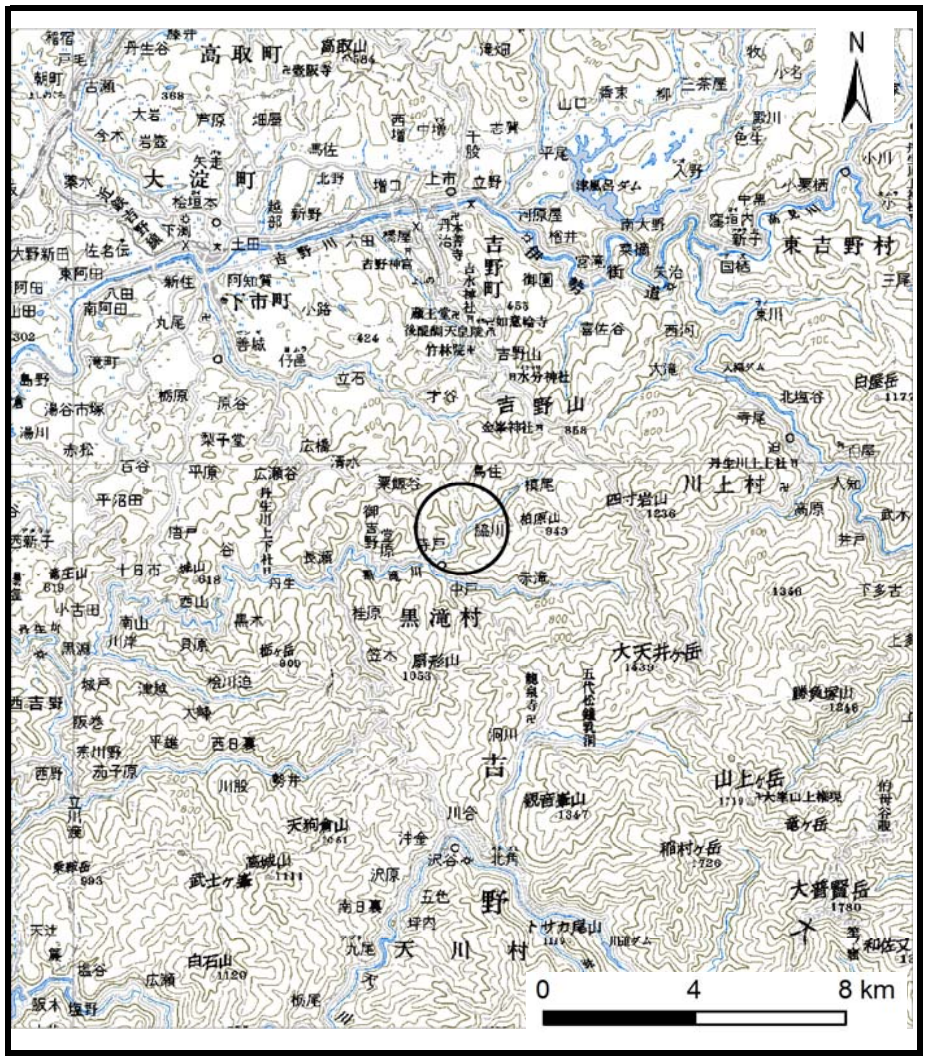


（1/200,000）

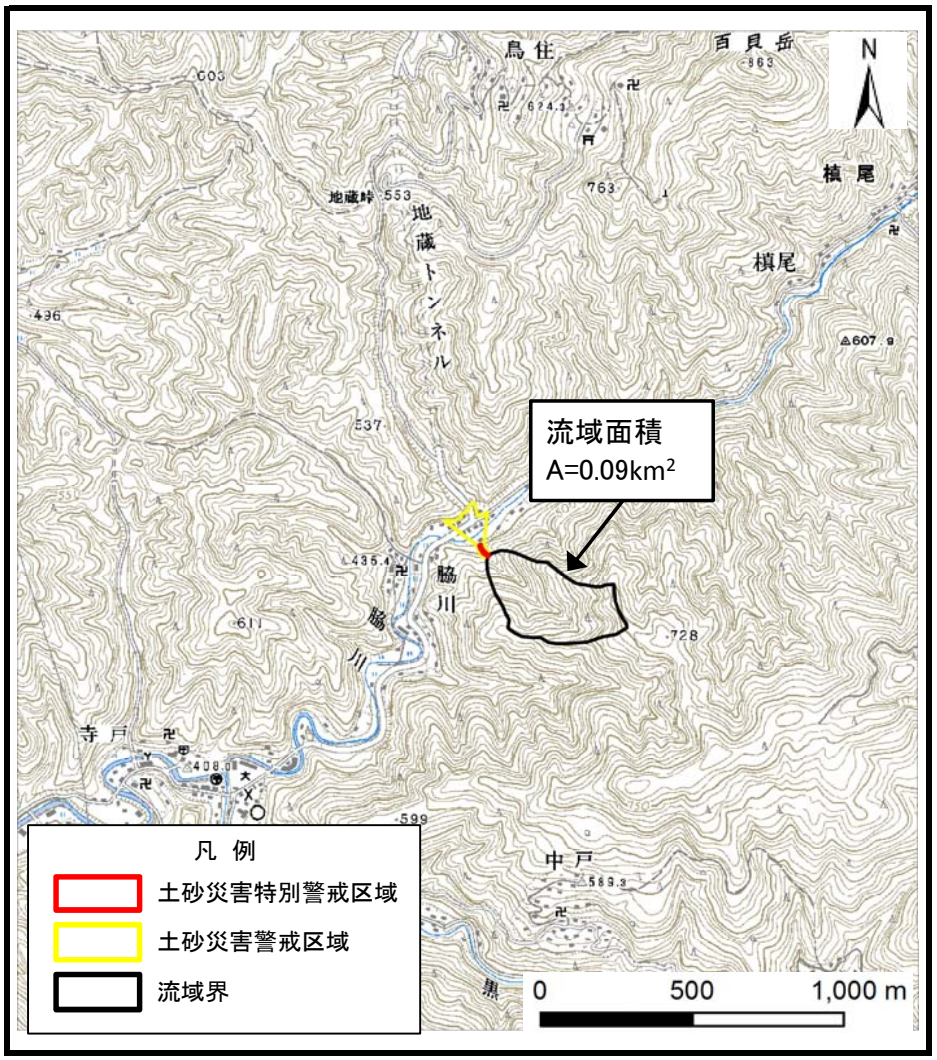


（1/25,000）

| | | |
|---|---|---|
| 様式－１（土）<br>土砂災害警戒区域・土砂災害特別警戒区域 位置図 | 自然現象の種類 | 土石流 |
| | 区域番号 | 黒滝-脇川-003-土-Y・R |
| | 区域名称 | 黒滝村脇川(003)土石流警戒区域・特別警戒区域 |
| | 所在地 | 吉野郡黒滝村脇川 |

この地図は、国土地理院長の承認を得て、同院発行の数値地図200000（地図画像）及び数値地図25000（地図画像）を複製したものである。（承認番号　平28情複、第1304号）

# 土砂災害警戒区域等の指定の公示に係る図書（参考）

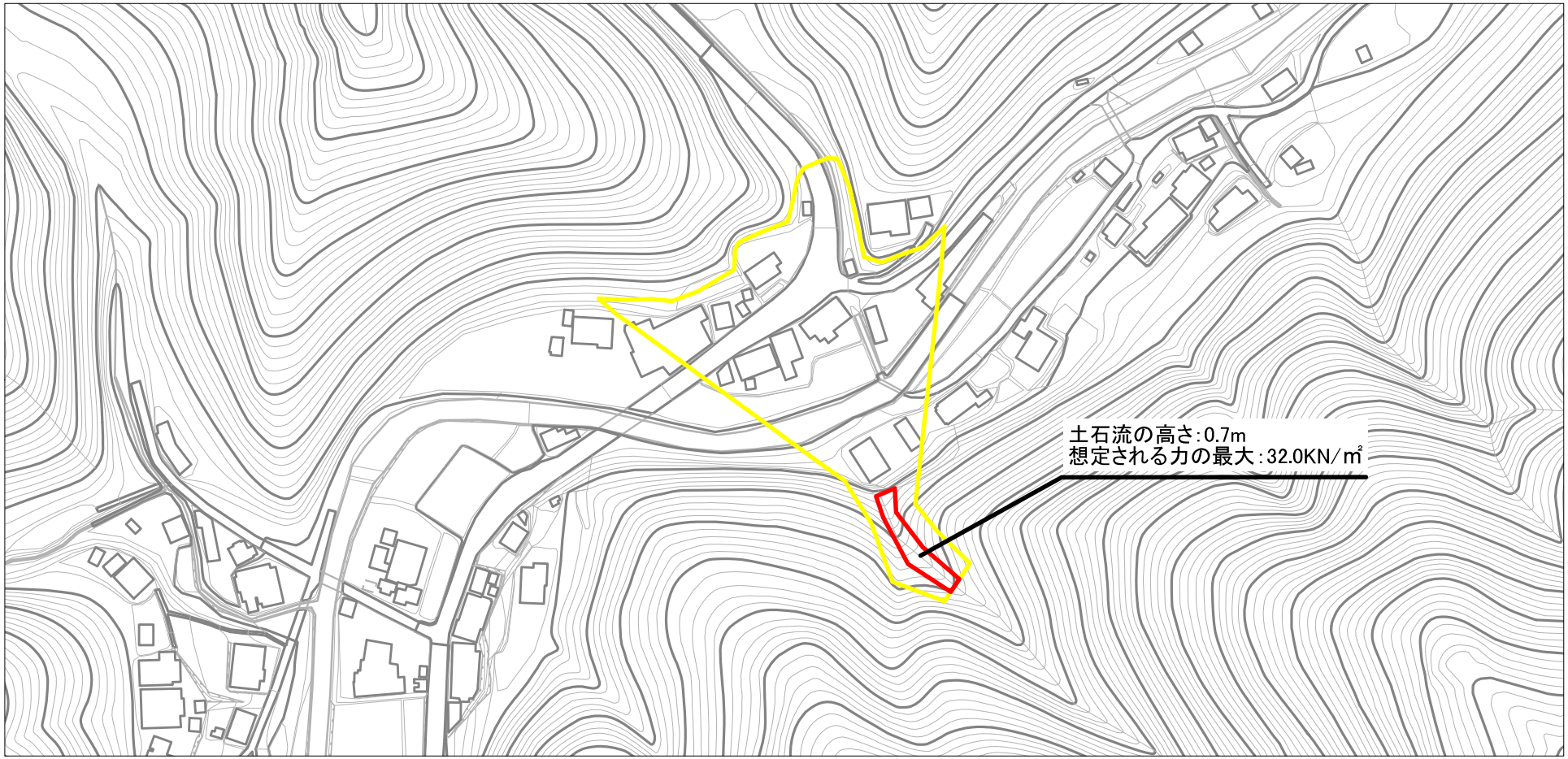


0 25 50 100 m

様式－２　（土）（参考）

土砂災害警戒区域・土砂災害特別警戒区域区域図

| | | |
|---|---|---|
| 土砂災害防止法施行令第二条の基準に該当する区域 | | |
| 土砂災害防止法施行令第三条の基準に該当する区域 | 土石流の高さが１ｍ超える場合、土石等の移動による力が50KN/㎡を超える区域 | |
| | 土石流の高さが１ｍ超える場合、土石等の移動による力が50KN/㎡以下の区域 | |
| | それ以外の区域 | |

N

縮尺
1:2,500

| | | | |
|---|---|---|---|
| 自然現象の種類 | 土石流 | 区域番号 | 黒滝-脇川-003-土-Y・R |
| 告示番号 | | 区域名称 | 黒滝村脇川(003)<br>土石流警戒区域・特別警戒区域 |
| 告示年月日 | | 所在地 | 吉野郡黒滝村脇川 |

# 土砂災害警戒区域等の指定の公示に係る図書（参考）

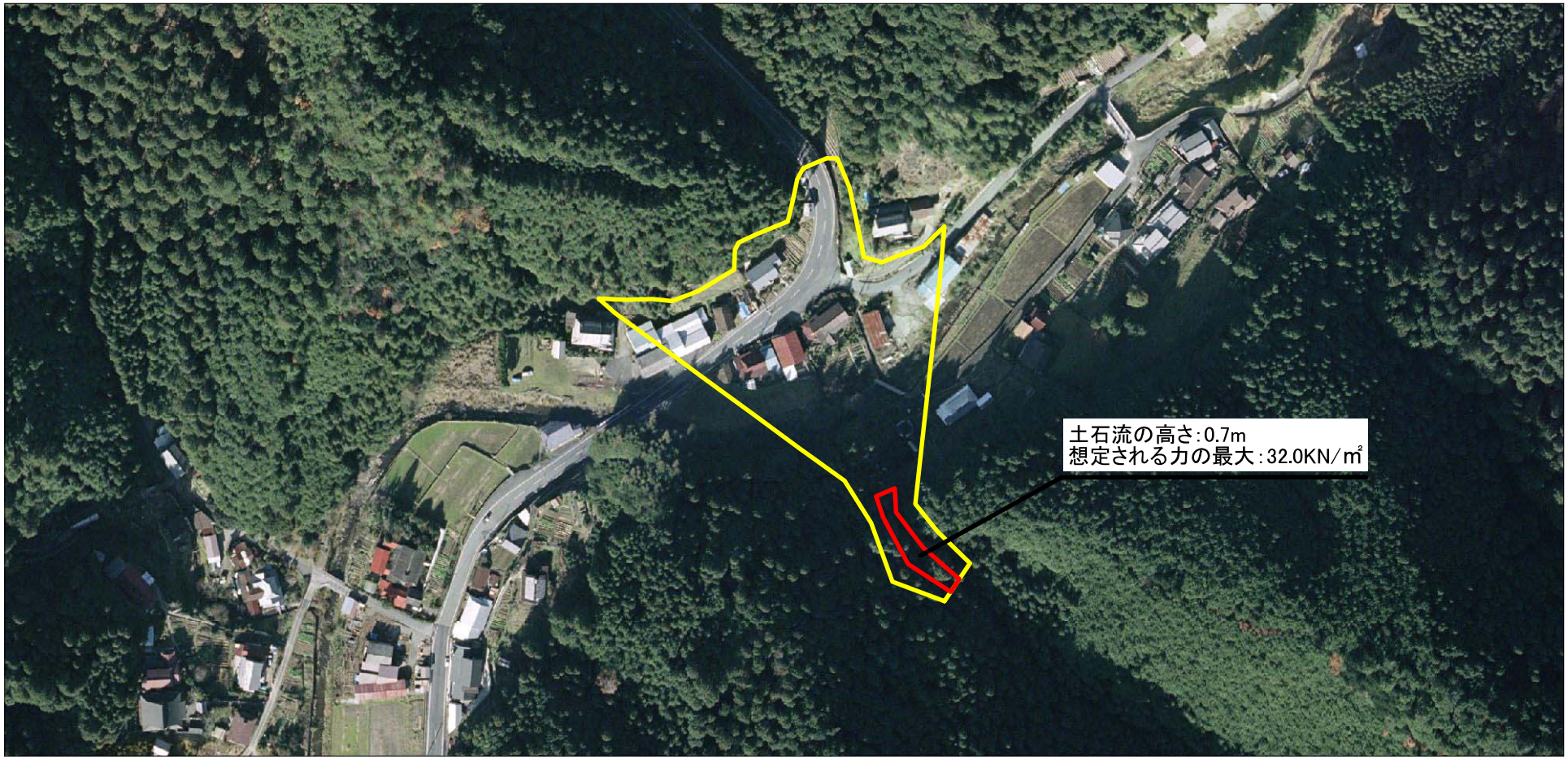


0　25　50　100 m

様式－２　（土）（参考）

土砂災害警戒区域・土砂災害特別警戒区域区域図

| | | |
|---|---|---|
| 土砂災害防止法施行令第二条の基準に該当する区域 | | |
| 土砂災害防止法施行令第三条の基準に該当する区域 | 土石流の高さが１ｍ超える場合、土石等の移動による力が50KN/㎡を超える区域 | |
| | 土石流の高さが１ｍ超える場合、土石等の移動による力が50KN/㎡以下の区域 | |
| | それ以外の区域 | |

N

縮尺
1:2,500

| | | | |
|---|---|---|---|
| 自然現象の種類 | 土石流 | 区域番号 | 黒滝-脇川-003-土-Y・R |
| 告示番号 | | 区域名称 | 黒滝村脇川(003)<br>土石流警戒区域・特別警戒区域 |
| 告示年月日 | | 所在地 | 吉野郡黒滝村脇川 |

# 土砂災害警戒区域等の指定の公示に係る図書（その２）

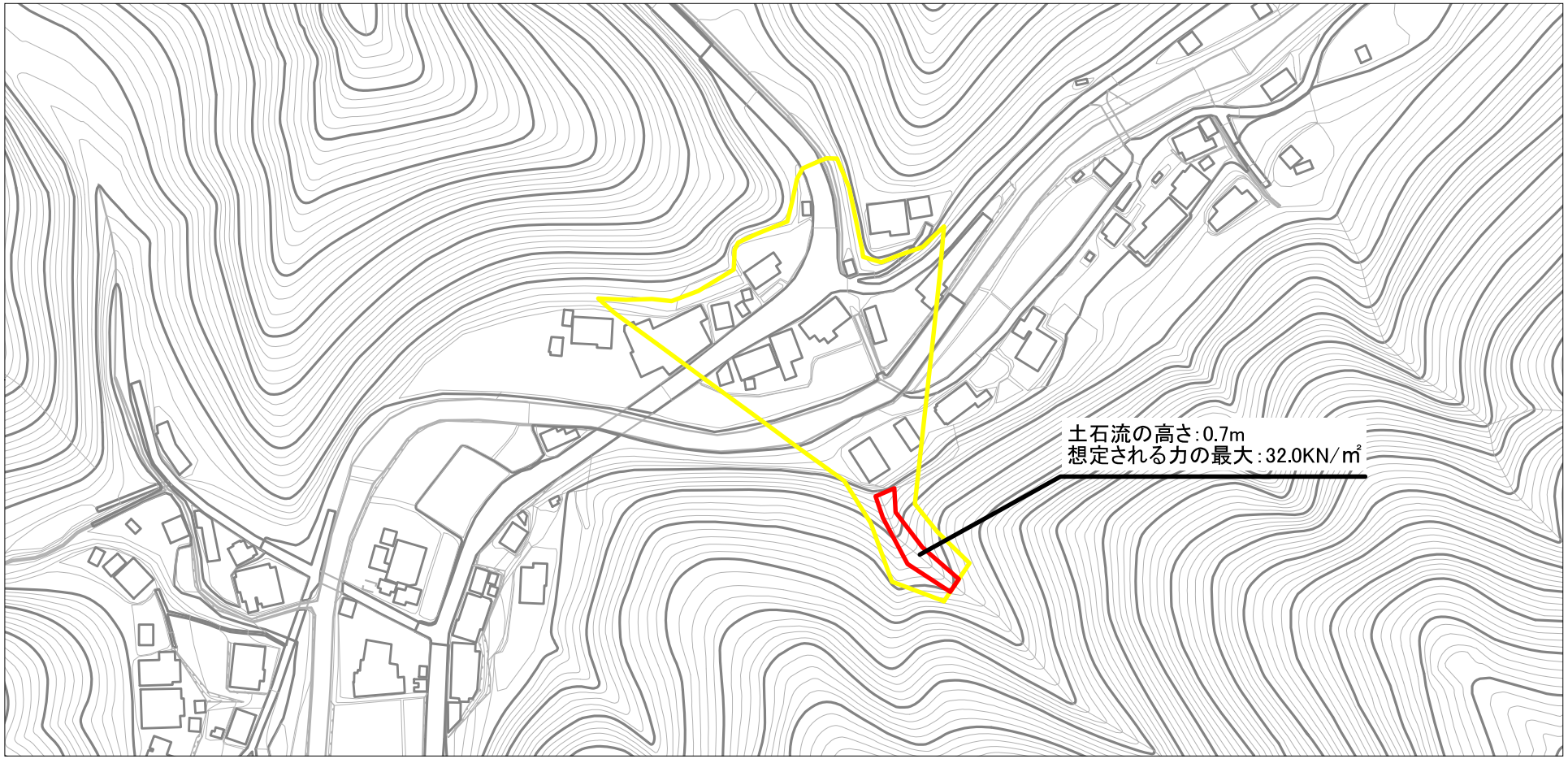


0 25 50 100 m

| | | | | | | | |
|---|---|---|---|---|---|---|---|
| 様式－２　（土）<br>土砂災害警戒区域・土砂災害特別警戒区域区域図 | 土砂災害防止法施行令第二条の基準に該当する区域 | | | N | 自然現象の種類 | 土石流 | 区域番号 | 黒滝-脇川-003-土-Y・R |
| | 土砂災害防止法施行令第三条の基準に該当する区域 | 土石流の高さが１ｍ超える場合、土石等の移動による力が50KN/㎡を超える区域 | | | 告示番号 | | 区域名称 | 黒滝村脇川(003)<br>土石流警戒区域・特別警戒区域 |
| | | 土石流の高さが１ｍ超える場合、土石等の移動による力が50KN/㎡以下の区域 | | 縮尺<br>1:2,500 | 告示年月日 | | 所在地 | 吉野郡黒滝村脇川 |
| | | それ以外の区域 | | | | | | |