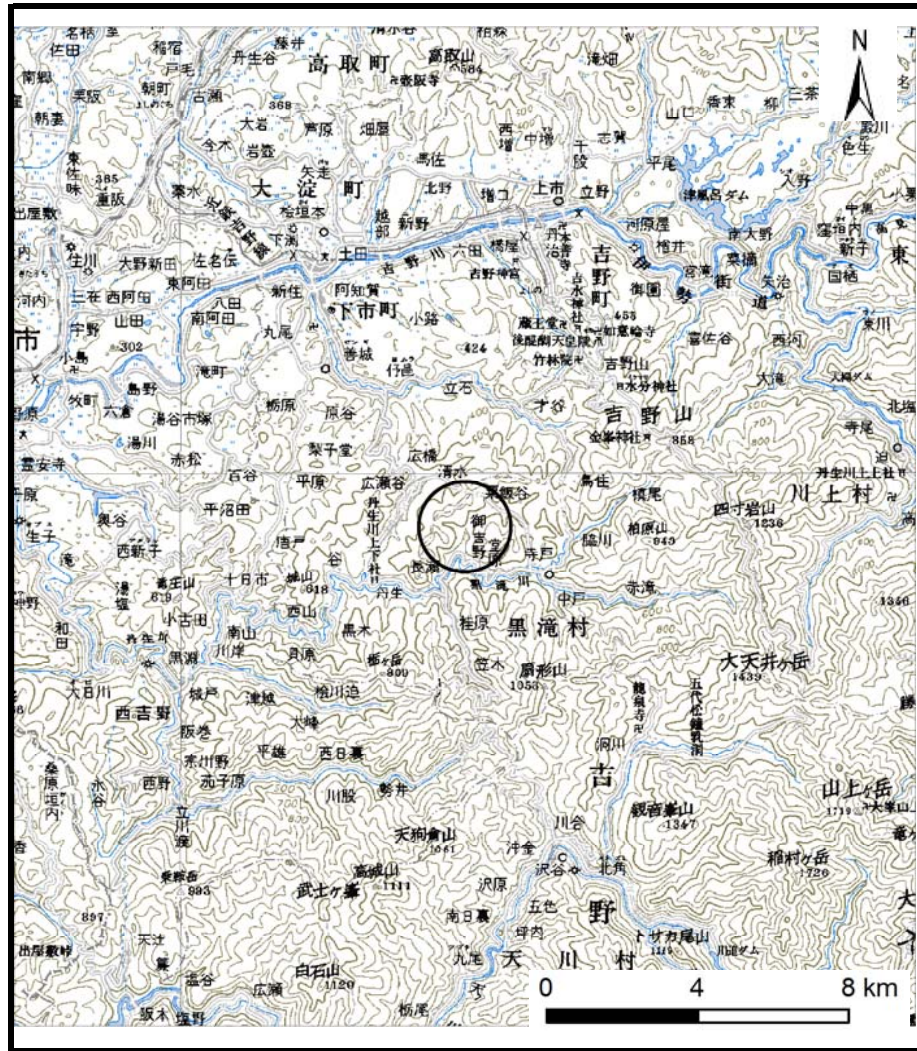
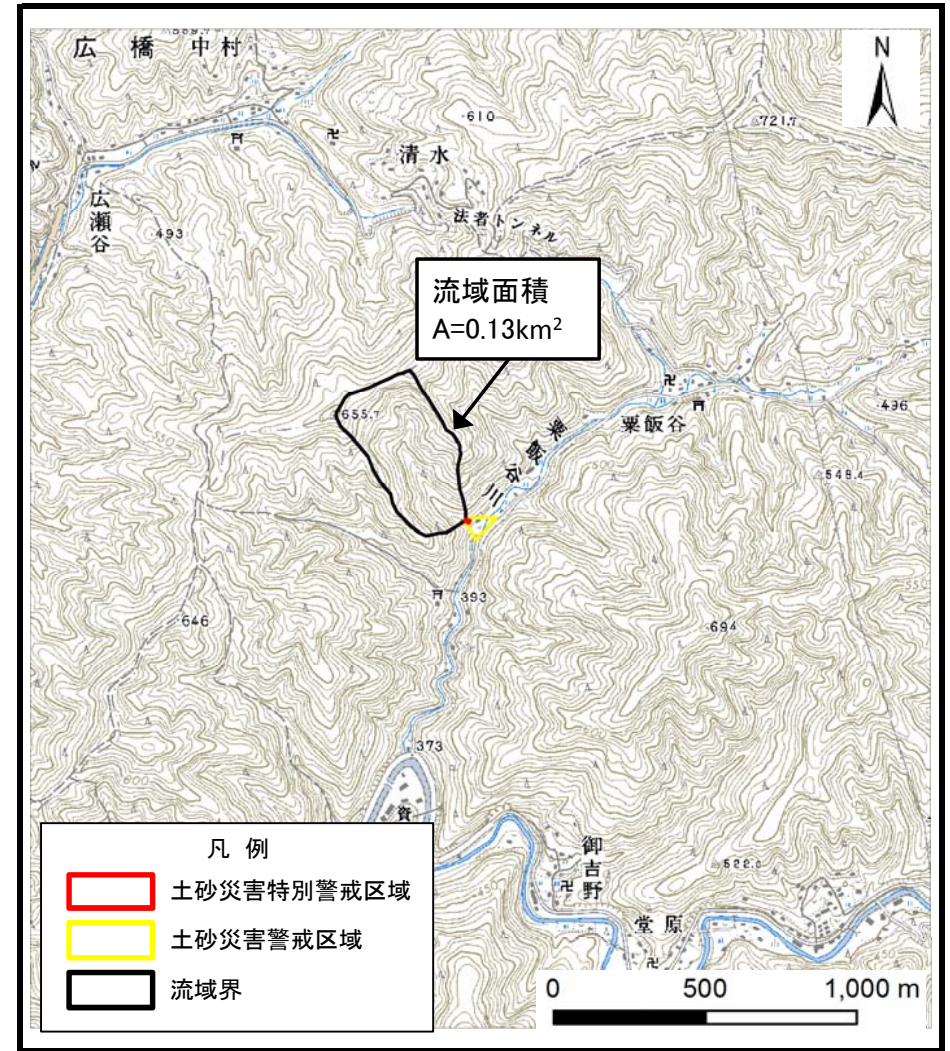


# 土砂災害警戒区域等の指定の公示に係る図書（その1）



(1/200,000)



(1/25,000)


様式-1 (土)

土砂災害警戒区域・土砂災害特別警戒区域 位置図

自然現象の種類	土石流
区域番号	黒滝-栗飯谷-004-土-Y・R
区域名称	黒滝村栗飯谷(004)土石流警戒区域・特別警戒区域
所在地	吉野郡黒滝村栗飯谷

この地図は、国土地理院長の承認を得て、同院発行の数値地図200000（地図画像）及び数値地図25000（地図画像）を複製したものである。（承認番号 平28情複、第1304号）

# 土石災害警戒区域等の指定の公示に係る図書（参考）



様式－2 (土) (参考)

土石災害警戒区域・土石災害特別警戒区域  
区域図

土石災害防止法施行令第二条の基準に該当する区域



自然現象  
の種類

土石流

区域番号

黒滝-粟飯谷-004-土-Y・R

土石災害防止  
法施行令第三  
条の基準に該  
当する区域

土石流の高さが1mを超える場合、土石等の  
移動による力が50KN/mを超える区域



縮尺  
1:2,500

告示番号

区域名称

黒滝村粟飯谷(004)  
土石流警戒区域・特別警戒区域

土石流の高さが1mを超える場合、土石等の  
移動による力が50KN/m以下の区域



告示年月日


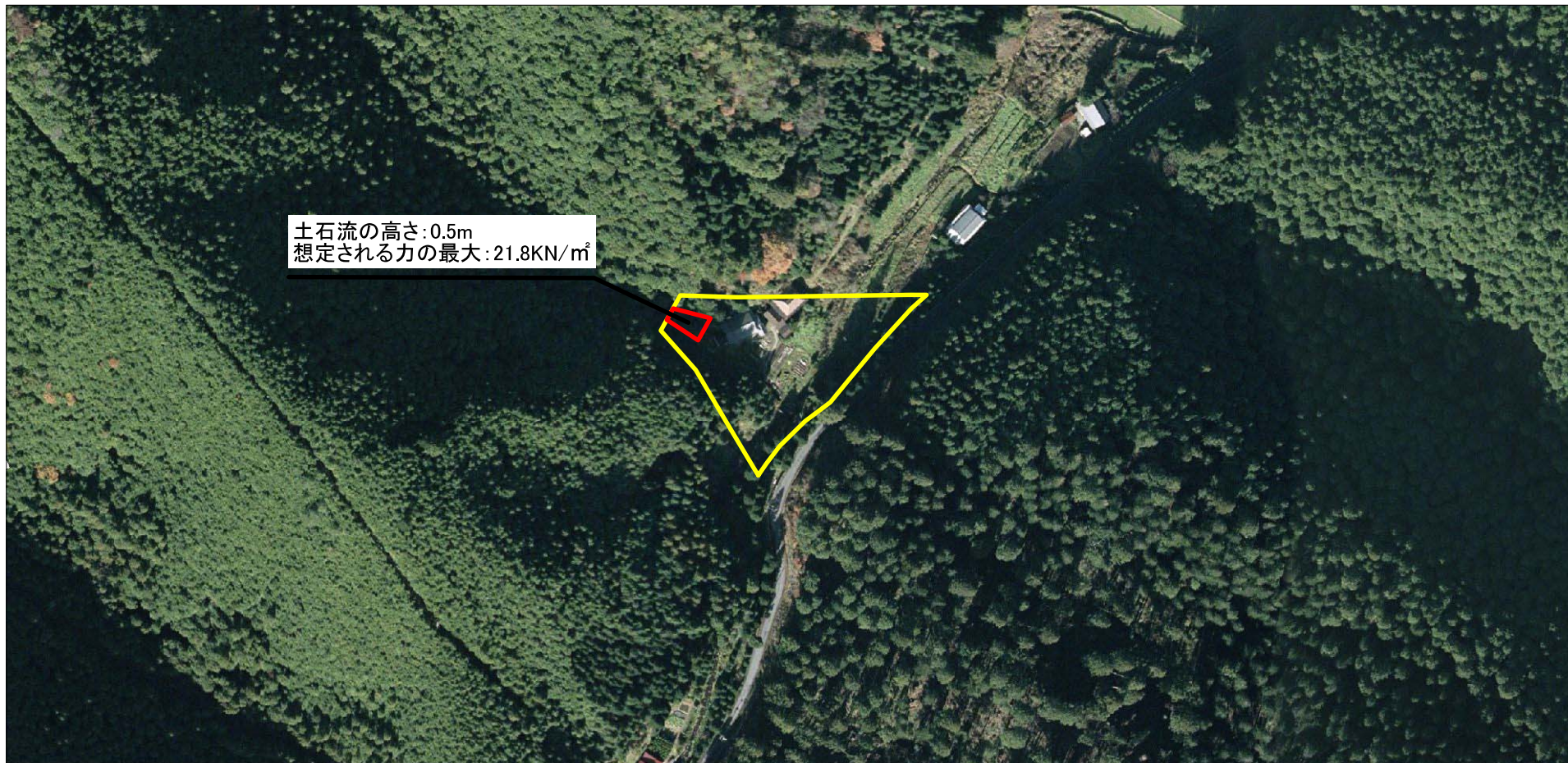
所在地

吉野郡黒滝村粟飯谷

それ以外の区域



# 土石災害警戒区域等の指定の公示に係る図書（参考）



様式-2 (土) (参考)

土石災害警戒区域・土石災害特別警戒区域  
区域図

土石災害防止法施行令第二条の基準に該当する区域



自然現象  
の種類

土石流

区域番号

黒滝-粟飯谷-004-土-Y・R

土石災害防止  
法施行令第三  
条の基準に該  
当する区域

土石流の高さが1mを超える場合、土石等の  
移動による力が50KN/mを超える区域



縮尺  
1:2,500

告示番号

区域名称

黒滝村粟飯谷(004)  
土石流警戒区域・特別警戒区域

土石流の高さが1mを超える場合、土石等の  
移動による力が50KN/m以下の区域



告示年月日

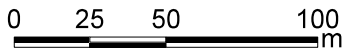
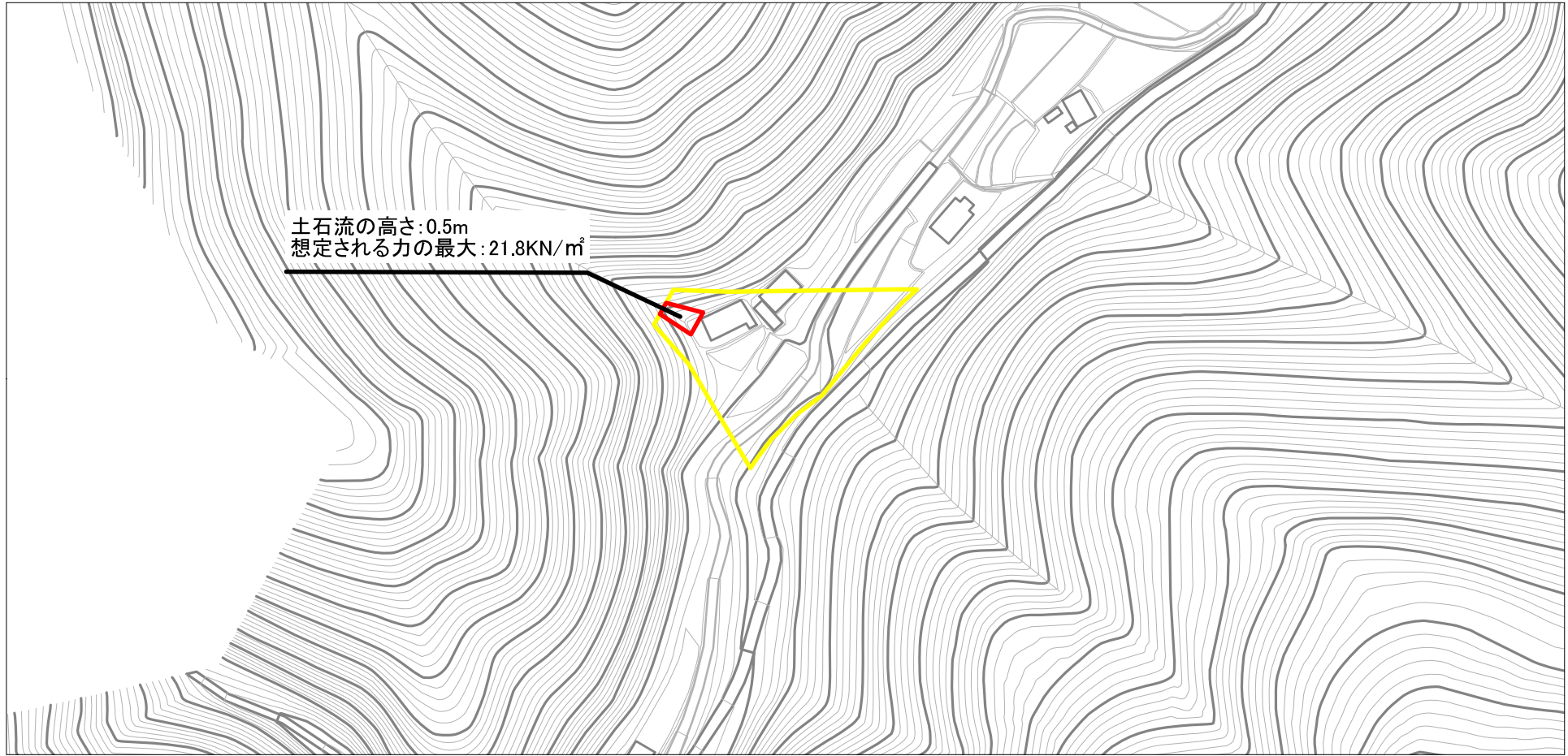
所在地

吉野郡黒滝村粟飯谷

それ以外の区域



# 土石災害警戒区域等の指定の公示に係る図書（その2）



様式-2 (土) 土石災害警戒区域・土石災害特別警戒区域 区域図	土石災害防止法施行令第二条の基準に該当する区域		N  縮尺 1:2,500	自然現象の種類	土石流	区域番号	黒滝-栗飯谷-004-土-Y・R	
	土石災害防止法施行令第三条の基準に該当する区域	土石流の高さが1mを超える場合、土石等の移動による力が50KN/mを超える区域			告示番号		区域名称	黒滝村栗飯谷(004) 土石流警戒区域・特別警戒区域
		土石流の高さが1mを超える場合、土石等の移動による力が50KN/m以下の区域			告示年月日		所在地	吉野郡黒滝村栗飯谷
		それ以外の区域						