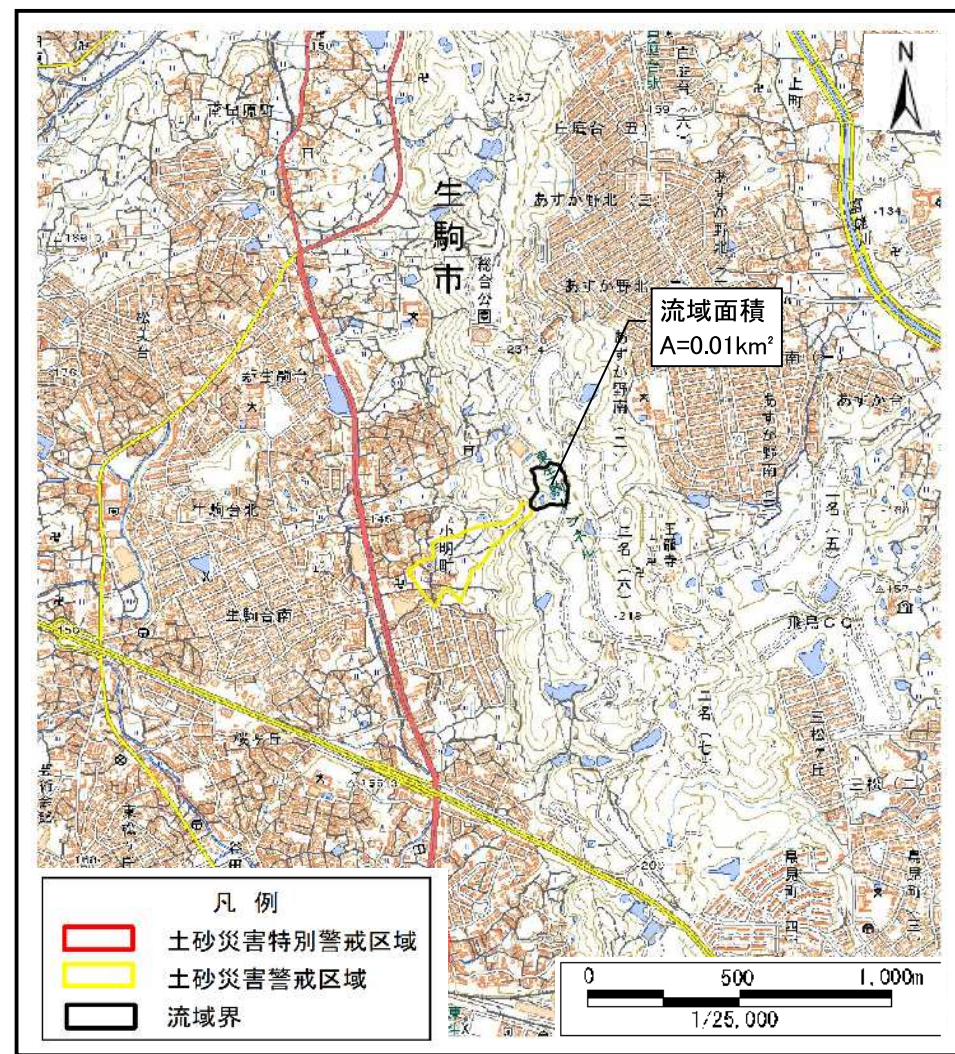


# 土砂災害警戒区域等の指定の公示に係る図書(その1)



(1/200,000)



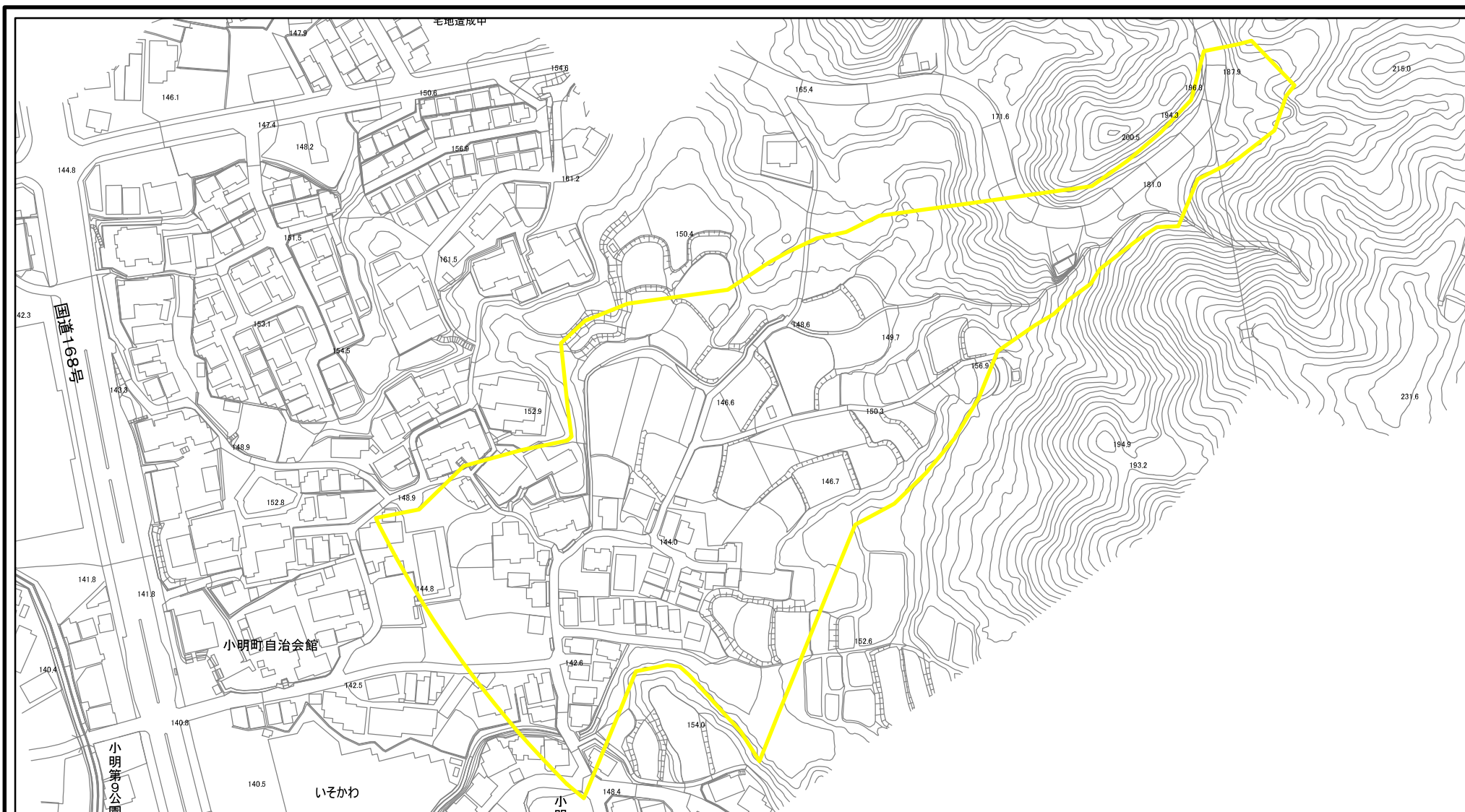
(1/25,000)

様式-1(土)  
土砂災害警戒区域・土砂災害特別警戒区域 位置図

自然現象の種類	土石流
区域番号	生駒-小明町-006-土-Y
区域名称	生駒市小明町(006)土石流警戒区域
所在地	生駒市小明町

出典：国土地理院発行2.5万分1地形図及び20万分1地形図

# 土砂災害警戒区域等の指定の公示に係る図書(参考)



様式-2(土)(参考)

土砂災害警戒区域・土砂災害特別警戒区域  
区域図

土砂災害防止法施行令第二条の基準に該当する区域

土砂災害防止法  
施行令第三条の  
基準に該当する  
区域

土砂等の高さが1mを超える場合、土砂等の  
移動による力が50kN/m<sup>2</sup>を超える地域  
土砂等の高さが1mを超える場合、土砂等の  
移動による力が50kN/m<sup>2</sup>を超えない地域  
それ以外の区域



縮尺

1:2,500

自然現象  
の種類

告示番号

告示年月日

土石流

奈良県告示第51号

令和8年5月22日

区域番号

区域名称

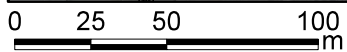
所在地

生駒-小明町-006-土-Y

生駒市小明町(006)  
土石流警戒区域

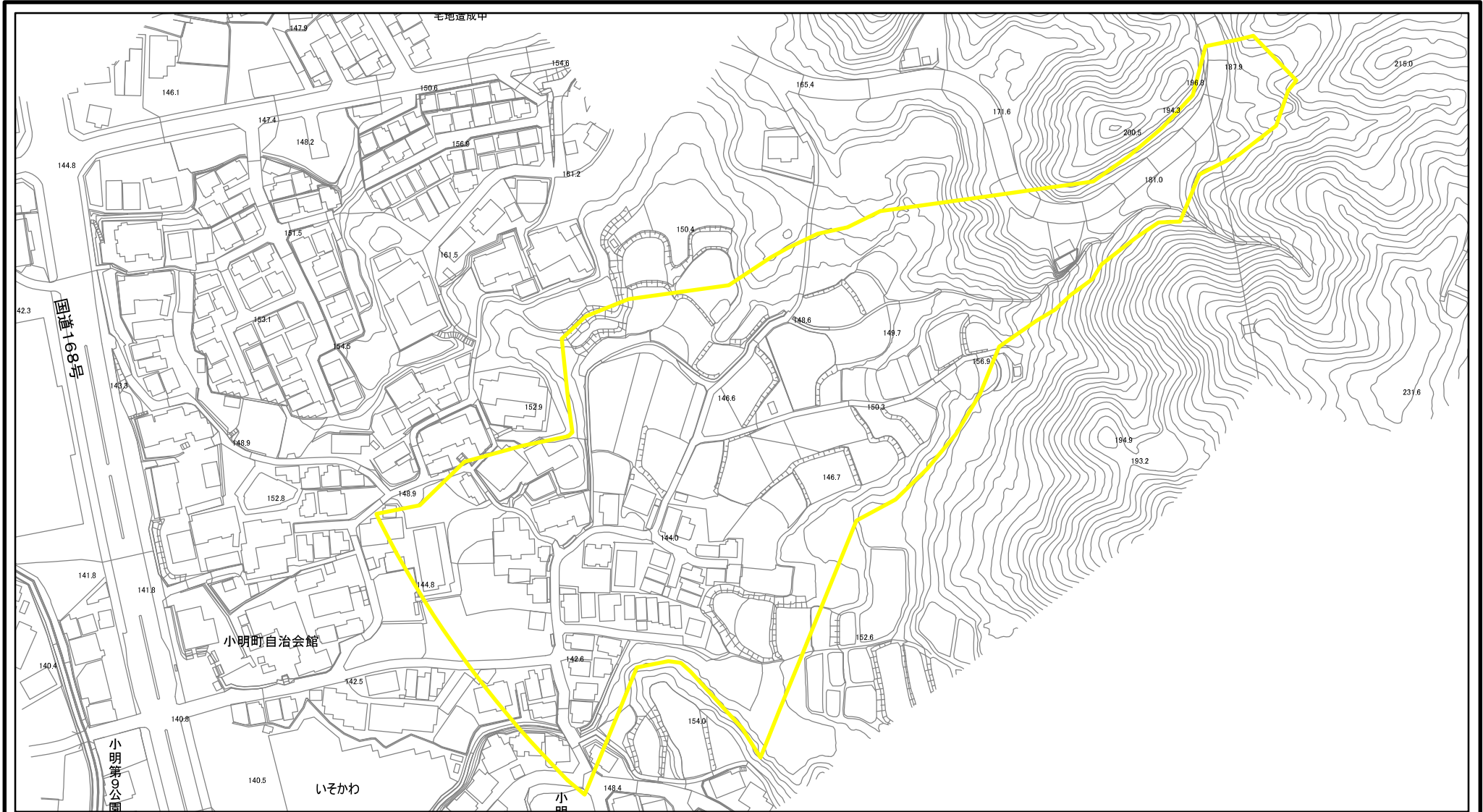
生駒市小明町

# 土砂災害警戒区域等の指定の公示に係る図書(参考)



<b>様式-2(土)(参考)</b> <b>土砂災害警戒区域・土砂災害特別警戒区域</b> <b>区域図</b>	土砂災害防止法施行令第二条の基準に該当する区域		N 縮尺 1:2,500	自然現象の種類	土石流	区域番号	生駒-小明町-006-土-Y
	土砂災害防止法施行令第三条の基準に該当する区域			告示番号	奈良県告示第51号	区域名称	生駒市小明町(006)土石流警戒区域
	それ以外の区域			告示年月日	令和8年5月22日	所在地	生駒市小明町

# 土砂災害警戒区域等の指定の公示に係る図書(その2)



<b>様式-2(土)</b> <b>土砂災害警戒区域・土砂災害特別警戒区域</b> <b>区域図</b>	土砂災害防止法施行令第二条の基準に該当する区域		N 縮尺 1:2,500	自然現象の種類	土石流	区域番号	生駒-小明町-006-土-Y
	土砂災害防止法施行令第三条の基準に該当する区域			告示番号	奈良県告示第51号	区域名称	生駒市小明町(006)土石流警戒区域
	それ以外の区域			告示年月日	令和8年5月22日	所在地	生駒市小明町