土砂災害警戒区域の指定の公示に係る図書　（その１）

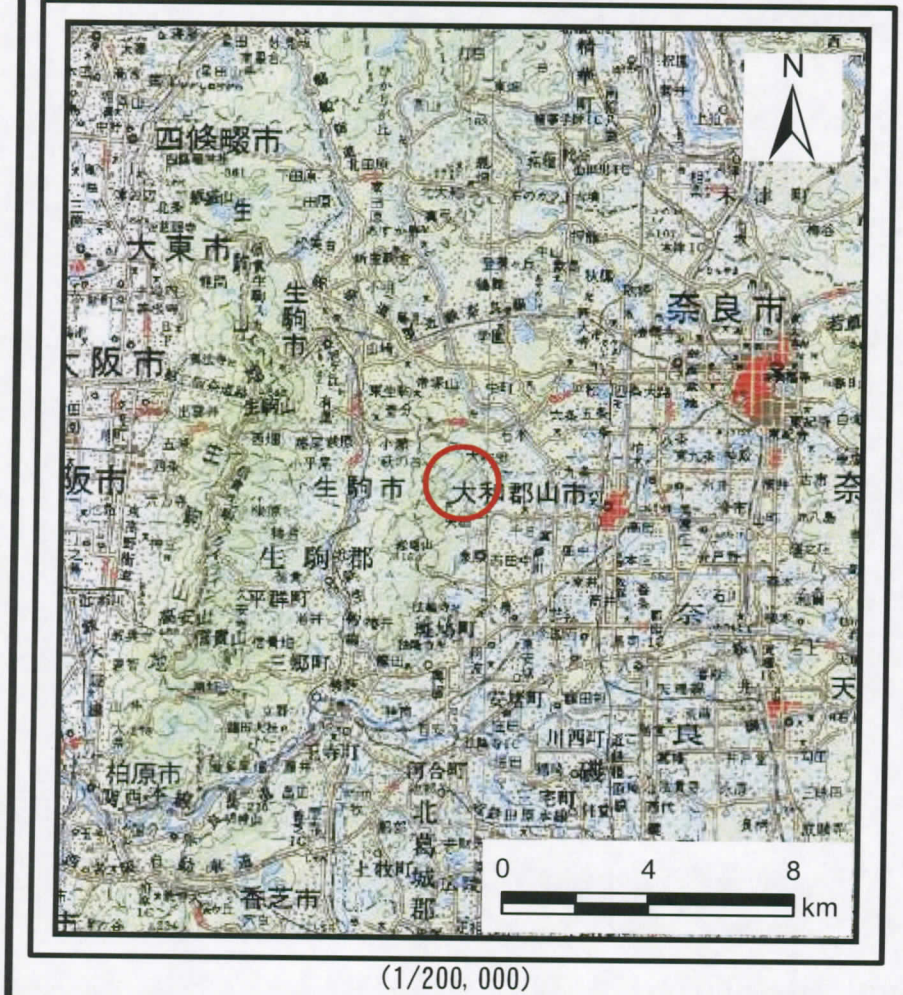

(1/200, 000)

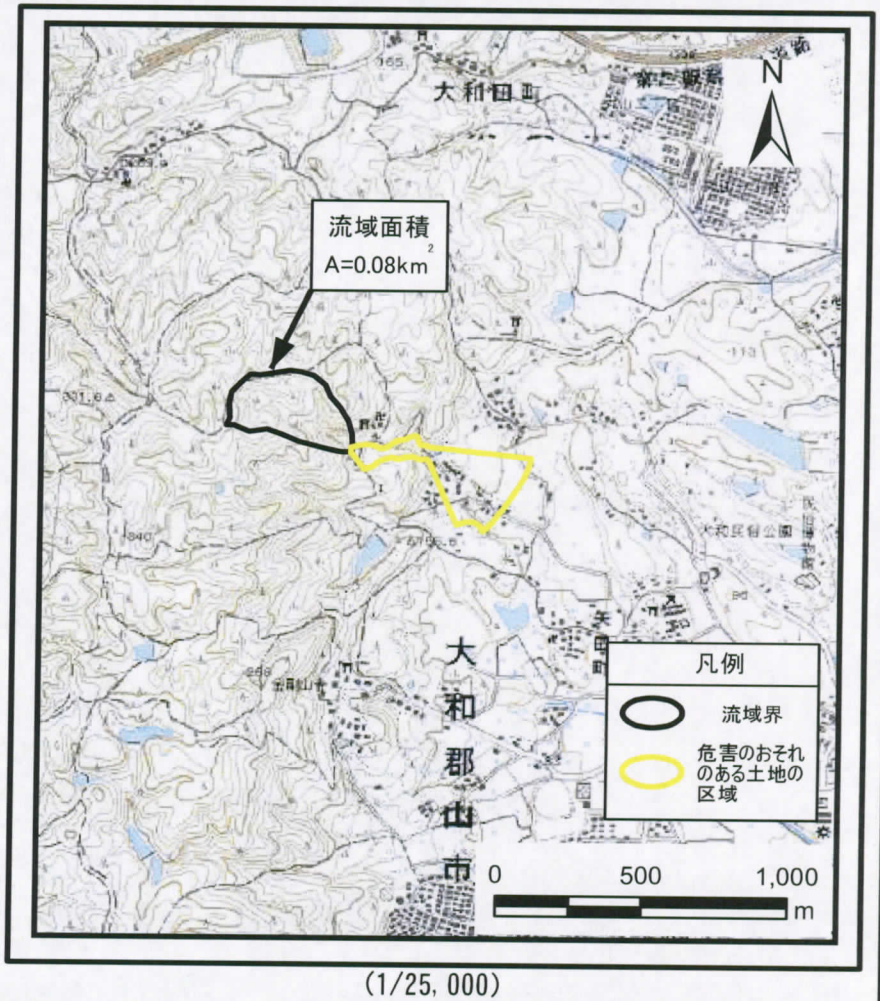

(1/25, 000)

様式－１　（土）
土砂災害警戒区域　位置図

自然現象の種類	土石流
区域番号	郡山－矢田町－004－土－Y
区域名称	大和郡山市矢田町（004）土石流警戒区域
所在地	大和郡山市矢田町

この地図は、国土地理院の承認を得て、同院発行の20万分の1・2万5千分の1の地形図を複製したものである。（承認番号　国地近複発　第200号）

土砂災害警戒区域等の指定の公示に係る図書（その2）

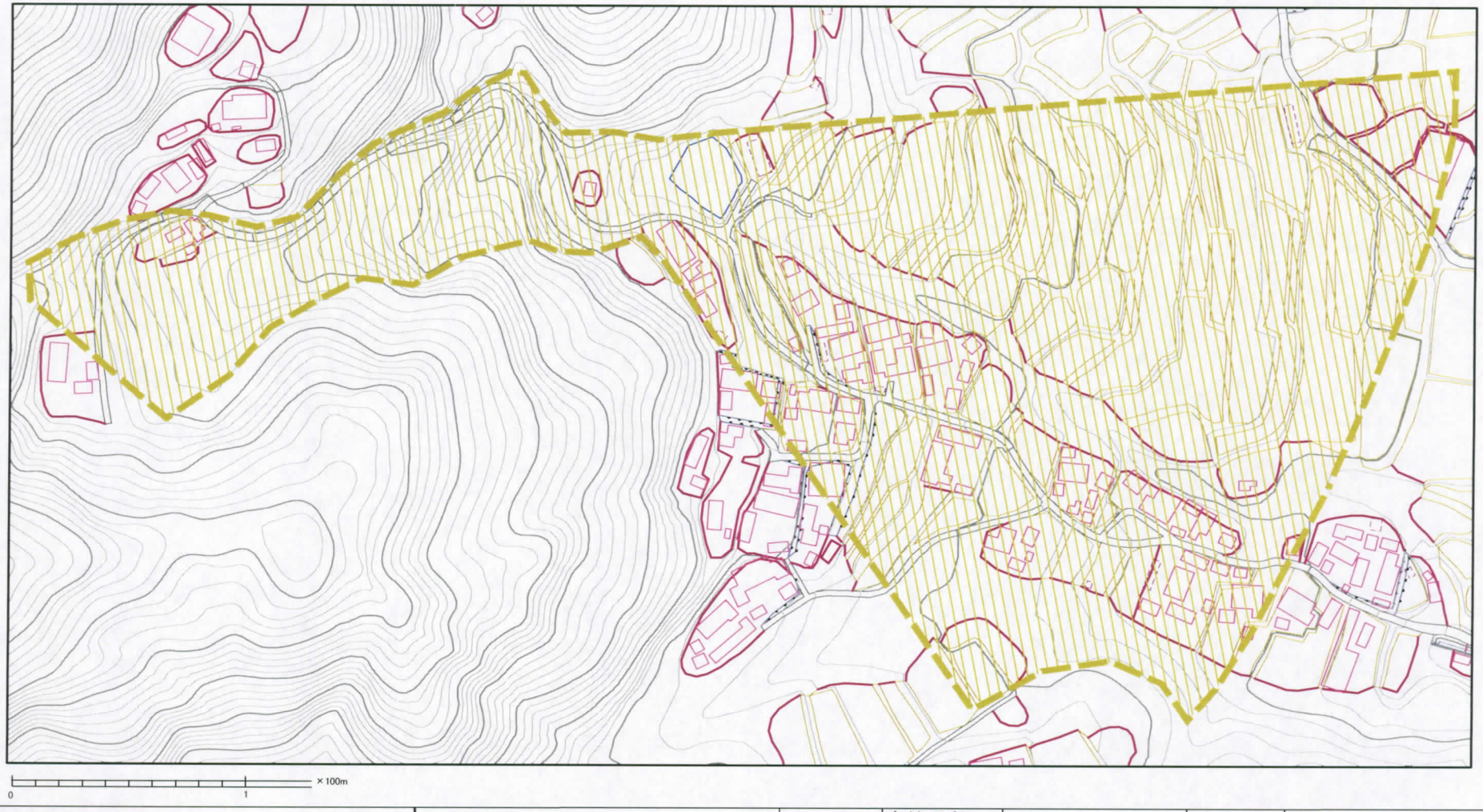

様式－2（土）

土砂災害警戒区域 区域図

土砂災害防止法施行令第二条の基準に該当する区域

N

縮尺
1:2,500

自然現象の種類	土石流	区域番号	郡山－矢田町－004－土－Y
告示番号	奈良県告示第187号	区域名称	大和郡山市矢田町（004）土石流警戒区域
告示年月日	平成20年7月15日	所在地	大和郡山市矢田町