土砂災害警戒区域等の指定の公示に係る図書（その１）

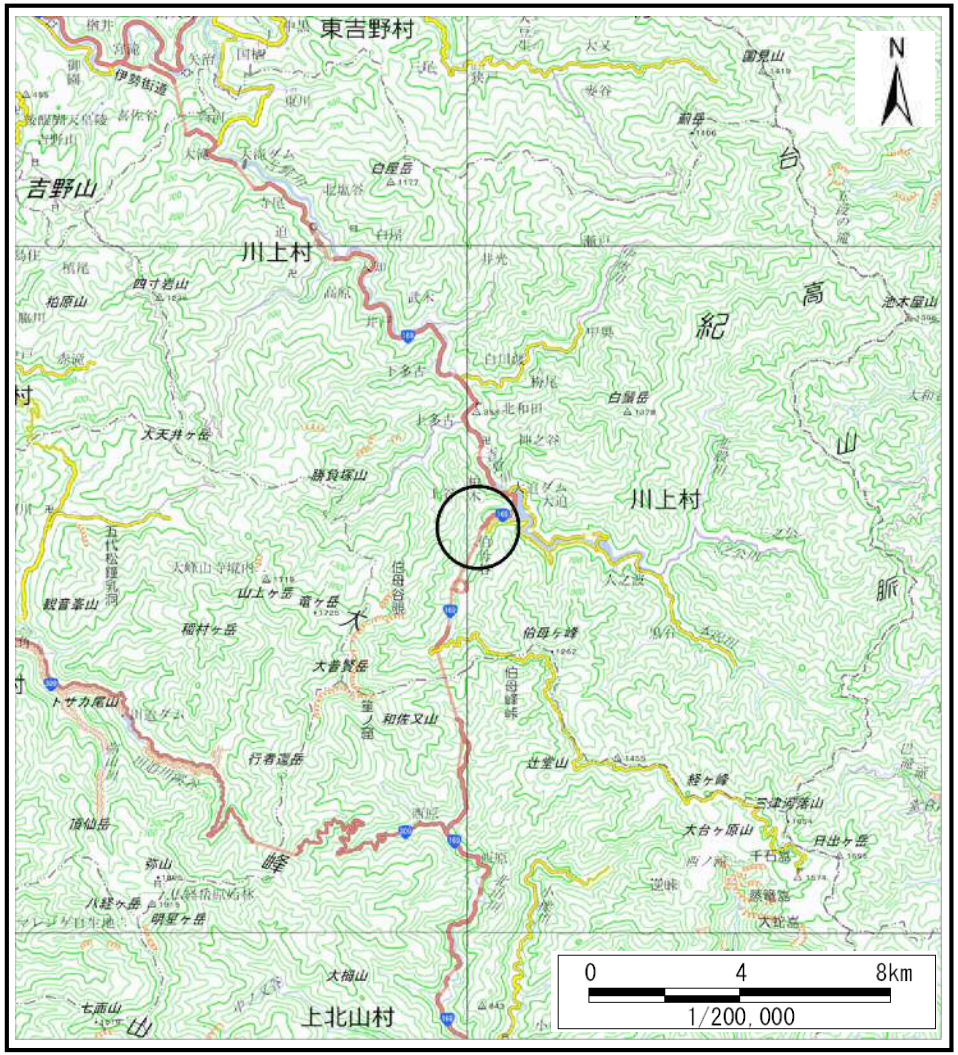

(1/200,000)

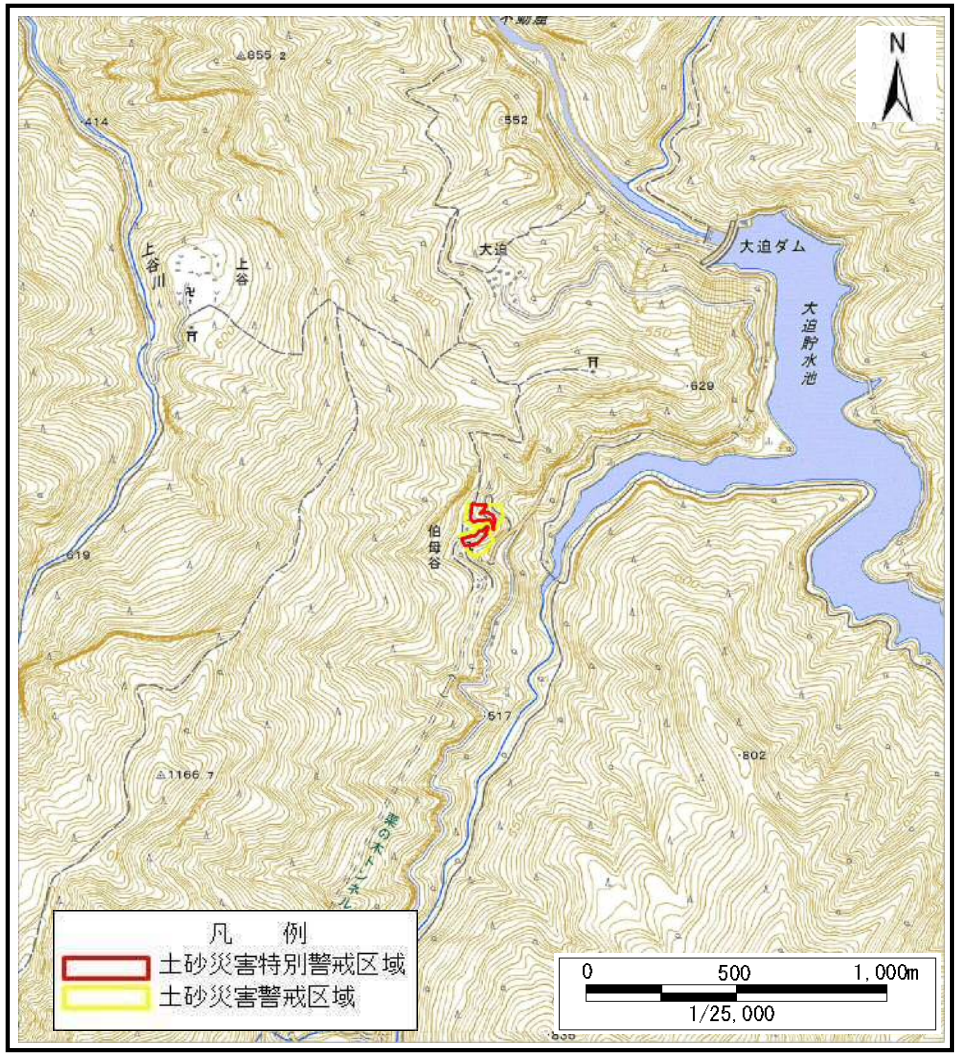

(1/25,000)

様式－１(急) 土砂災害警戒区域・土砂災害特別警戒区域　位置図	自然現象の種類	急傾斜地の崩壊
	区域番号	川上-伯母谷-002-急-Y・R
	区域名称	川上村伯母谷(002)急傾斜地崩壊警戒区域・特別警戒区域
	所在地	吉野郡川上村伯母谷

この地図は、国土地理院長の承認を得て、同院発行の数値地図200000（地図画像）及び数値地図25000（地図画像）を複製したものである。（承認番号　平29情複、第977号）

土砂災害警戒区域等の指定の公示に係る図書（参考）

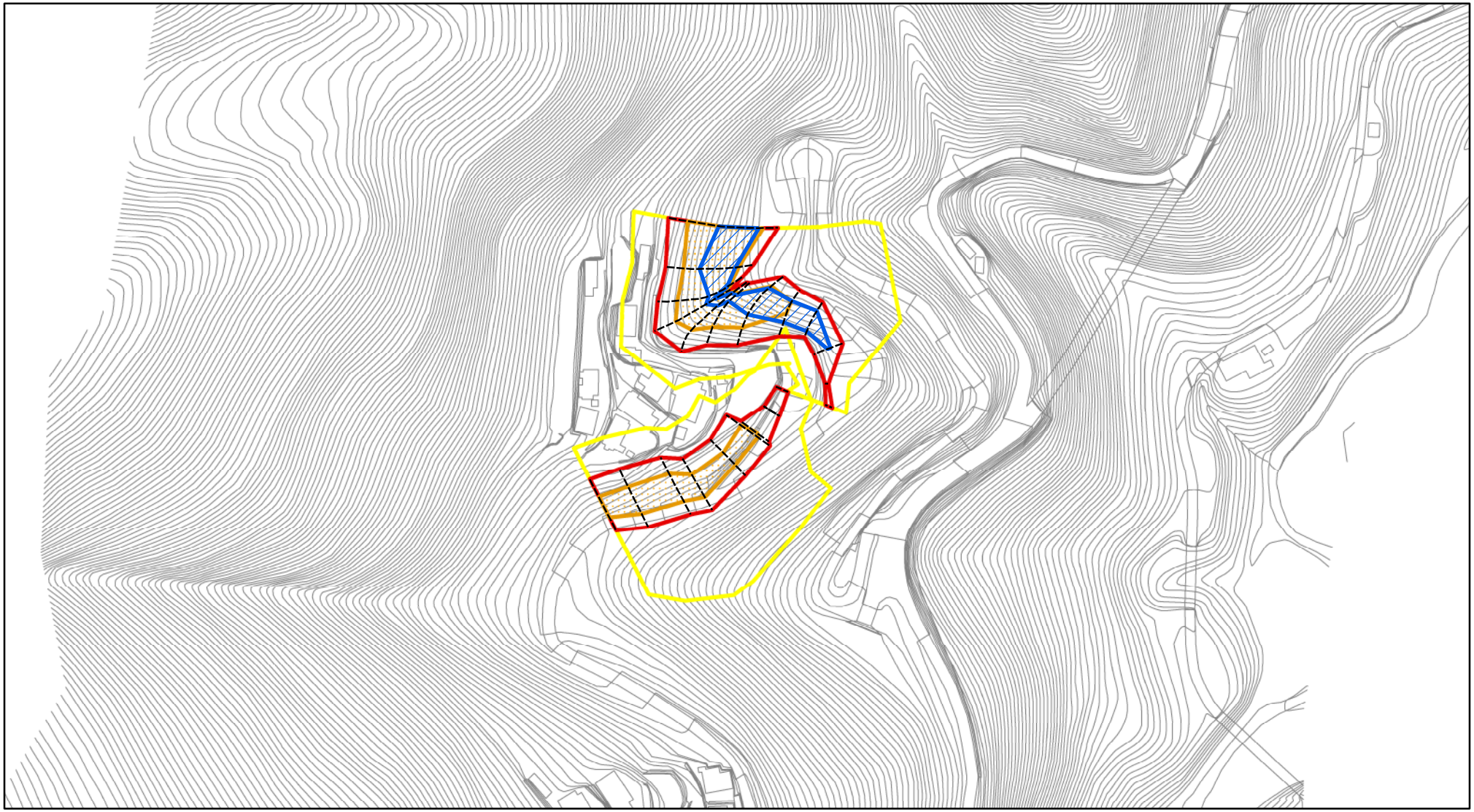

0　25　50　100 m

様式－2（急）（参考）

土砂災害警戒区域・土砂災害特別警戒区域

区域図

土砂災害防止法施行令第二条の基準に該当する区域		
土砂災害防止法施行令第三条の基準に該当する区域	土石等の（移動）高さが1m以下の場合、土石等の移動による力が100kN/m²を超える区域	
	土石等の堆積の高さが3mを超える区域	
	それ以外の区域	

N

縮尺 1:2,500

自然現象の種類	急傾斜地の崩壊	区域番号	川上-伯母谷-002-急-Y・R
告示番号		区域名称	川上村伯母谷(002)急傾斜地崩壊警戒区域・特別警戒区域
告示年月日		所在地	吉野郡川上村伯母谷

土砂災害警戒区域等の指定の公示に係る図書（参考）

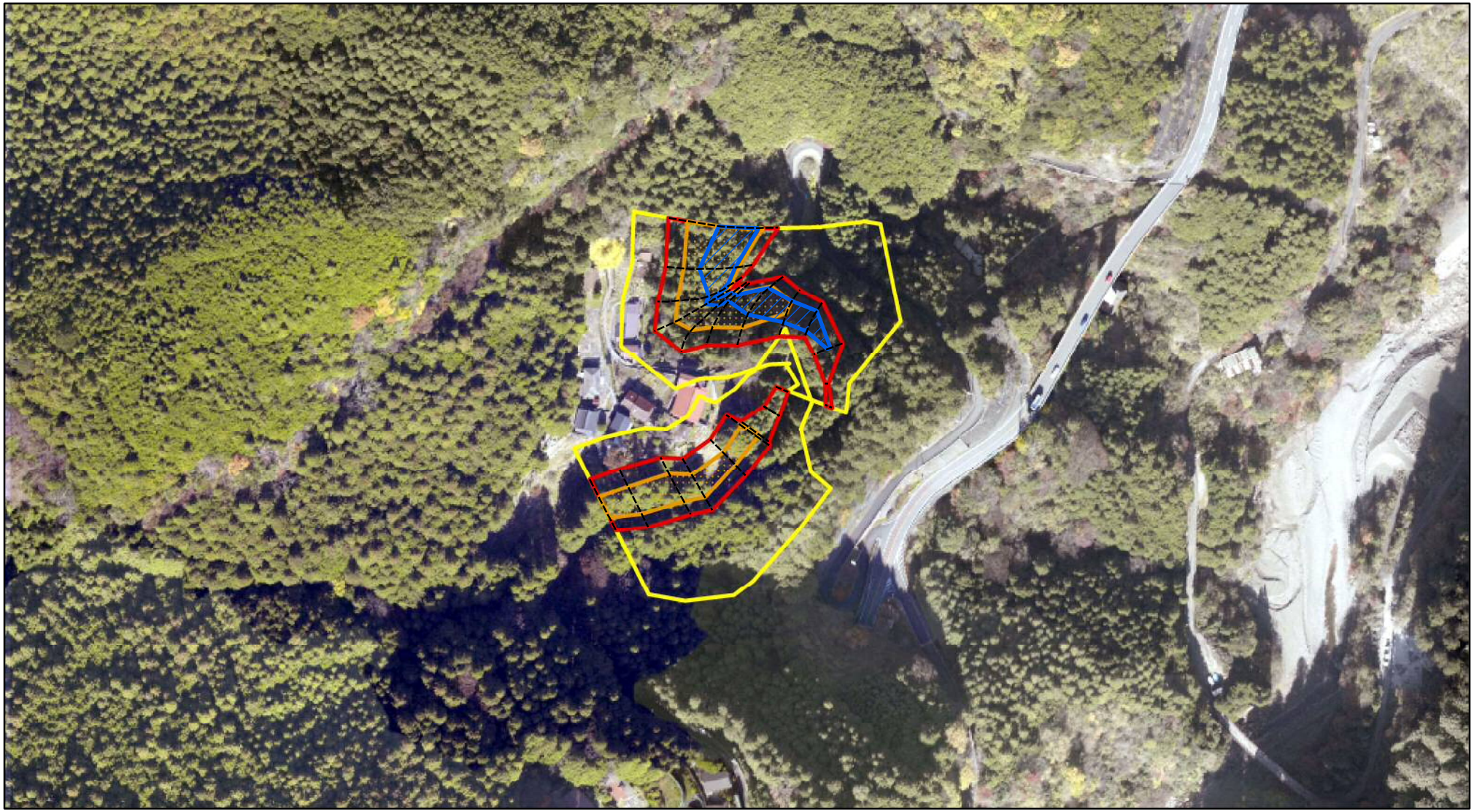

0　25　50　100 m

様式－2（急）（参考）

土砂災害警戒区域・土砂災害特別警戒区域

区域図

土砂災害防止法施行令第二条の基準に該当する区域		
土砂災害防止法施行令第三条の基準に該当する区域	土石等の（移動）高さが1m以下の場合、土石等の移動による力が100kN/m²を超える区域	
	土石等の堆積の高さが3mを超える区域	
	それ以外の区域	

N

縮尺 1:2,500

自然現象の種類	急傾斜地の崩壊	区域番号	川上-伯母谷-002-急-Y・R
告示番号		区域名称	川上村伯母谷(002)急傾斜地崩壊警戒区域・特別警戒区域
告示年月日		所在地	吉野郡川上村伯母谷

土砂災害警戒区域等の指定の公示に係る図書（その２）

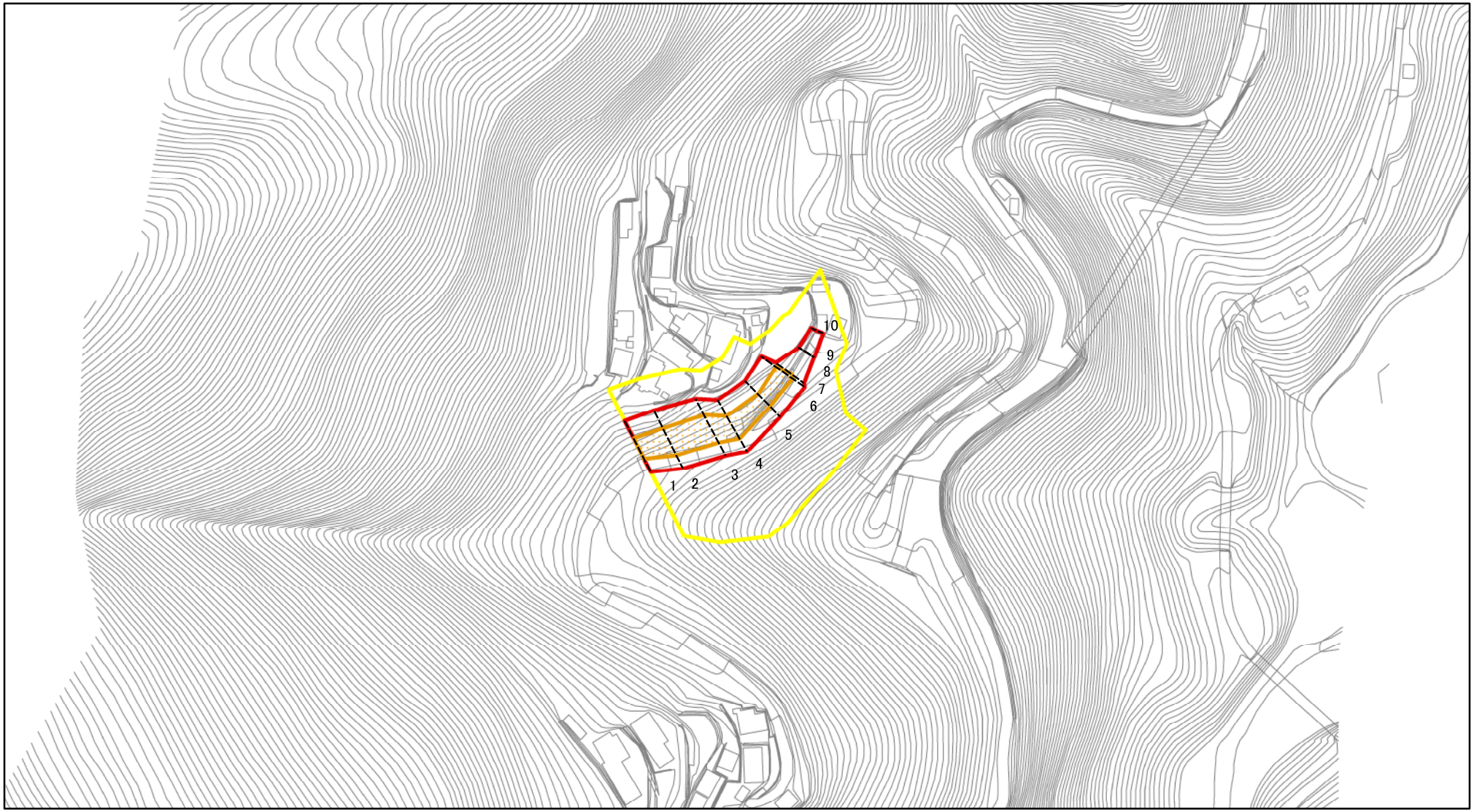

0 25 50 100 m

図中の数字は横断測線番号を示す

様式－２（急）

土砂災害警戒区域・土砂災害特別警戒区域

区域図

土砂災害防止法施行令第二条の基準に該当する区域		
土砂災害防止法施行令第三条の基準に該当する区域	土石等の（移動）高さが1m以下の場合、土石等の移動による力が100kN/㎡を超える区域	
	土石等の堆積の高さが3mを超える区域	
	それ以外の区域	

N

縮尺 1:2,500

自然現象の種類	急傾斜地の崩壊	区域番号	川上-伯母谷-002-急-Y・R(1/2)
告示番号		区域名称	川上村伯母谷(002)急傾斜地崩壊警戒区域・特別警戒区域
告示年月日		所在地	吉野郡川上村伯母谷

土砂災害警戒区域等の指定の公示に係る図書（その２－２）

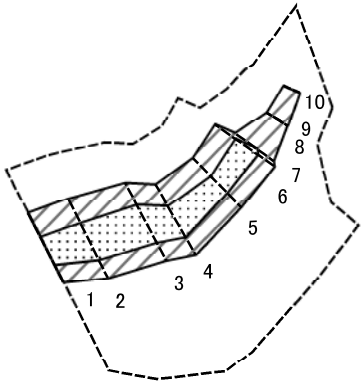

0　25　50　100 m

図中の数字は横断測線番号を示す

様式－２－２（急）
土砂災害特別警戒区域の区分図
（急傾斜の崩壊に伴う土石等の移動により
建築物の地上部に作用すると想定される力）

土砂災害防止法施行令第二条の基準に該当する区域		
土砂災害防止法施行令第三条の基準に該当する区域	土石等の（移動）高さが1m以下の場合、土石等の移動による力が100kN/㎡を超える区域	
	それ以外の区域	

N

縮尺
1:2,500

自然現象の種類	急傾斜地の崩壊	区域番号	川上-伯母谷-002-急-Y・R(1/2)
告示番号		区域名称	川上村伯母谷(002)急傾斜地崩壊警戒区域・特別警戒区域
告示年月日		所在地	吉野郡川上村伯母谷

土砂災害警戒区域等の指定の公示に係る図書（その２－３）

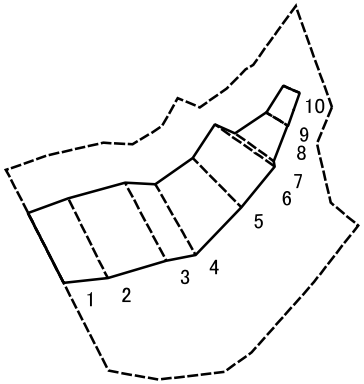

0 25 50 100 m

図中の数字は横断測線番号を示す

様式－２－３（急）
土砂災害特別警戒区域の区分図
（急傾斜の崩壊に伴う土石等の堆積により
建築物の地上部に作用すると想定される力）

土砂災害防止法施行令第二条の基準に該当する区域		
土砂災害防止法施行令第三条の基準に該当する区域	土石等の堆積の高さが3mを超える区域	
	それ以外の区域	

N

縮尺 1:2,500

自然現象の種類	急傾斜地の崩壊	区域番号	川上-伯母谷-002-急-Y・R(1/2)
告示番号		区域名称	川上村伯母谷(002)急傾斜地崩壊警戒区域・特別警戒区域
告示年月日		所在地	吉野郡川上村伯母谷

土砂災害警戒区域等の指定の公示に係る図書（その3）

横断測線の区間	土石等の移動により建築物の地上部に作用すると想定される力				土石等の堆積により建築物の地上部に作用すると想定される力			
	土石等の（移動）高さが1m以下の場合、土石等の移動による力が100kN/m^{2}を超える区域		それ以外の区域		土石等の堆積の高さが3mを超える区域		それ以外の区域	
	力の大きさのうち最大のもの（kN/m^2）	土石等の高さ（m）	力の大きさのうち最大のもの（kN/m^2）	土石等の高さ（m）	力の大きさのうち最大のもの（kN/m^2）	土石等の高さ（m）	力の大きさのうち最大のもの（kN/m^2）	土石等の高さ（m）
1 ～ 2	130.02	1.00	100.00	1.00	－	－	12.81	2.91
2 ～ 3	133.79	1.00	100.00	1.00	－	－	13.20	3.00
3 ～ 4	133.79	1.00	100.00	1.00	－	－	13.20	3.00
4 ～ 5	129.64	1.00	100.00	1.00	－	－	12.31	2.80
5 ～ 6	124.84	1.00	100.00	1.00	－	－	12.31	2.80
6 ～ 7	124.84	1.00	100.00	1.00	－	－	11.84	2.69
7 ～ 8	－	－	100.00	1.00	－	－	11.74	2.67
8 ～ 9	－	－	74.37	1.00	－	－	8.65	1.97
9 ～ 10	－	－	74.37	1.00	－	－	10.03	2.28
10 ～ 11	－	－	－	－	－	－	－	－
～								
～								
～								
～								
～								
～								
～								
～								
～								
～								
～								
～								
～								
～								
～								
～								

横断測線の区間	土石等の移動により建築物の地上部に作用すると想定される力				土石等の堆積により建築物の地上部に作用すると想定される力			
	土石等の（移動）高さが1m以下の場合、土石等の移動による力が100kN/m^{2}を超える区域		それ以外の区域		土石等の堆積の高さが3mを超える区域		それ以外の区域	
	力の大きさのうち最大のもの（kN/m^2）	土石等の高さ（m）	力の大きさのうち最大のもの（kN/m^2）	土石等の高さ（m）	力の大きさのうち最大のもの（kN/m^2）	土石等の高さ（m）	力の大きさのうち最大のもの（kN/m^2）	土石等の高さ（m）
～								
～								
～								
～								
～								
～								
～								
～								
～								
～								
～								
～								
～								
～								
～								
～								
～								
～								
～								
～								
～								
～								
～								
～								
～								
～								

様式－3（急） 建築物の構造の規制に必要な衝撃に関する事項	自然現象の種類	急傾斜地の崩壊	区域番号	川上－伯母谷－002－急－Y・R(1/2)
	告示番号		区域名称	川上村伯母谷(002)急傾斜地 崩壊警戒区域・特別警戒区域
	告示年月日		所在地	吉野郡川上村伯母谷

土砂災害警戒区域等の指定の公示に係る図書（その2）

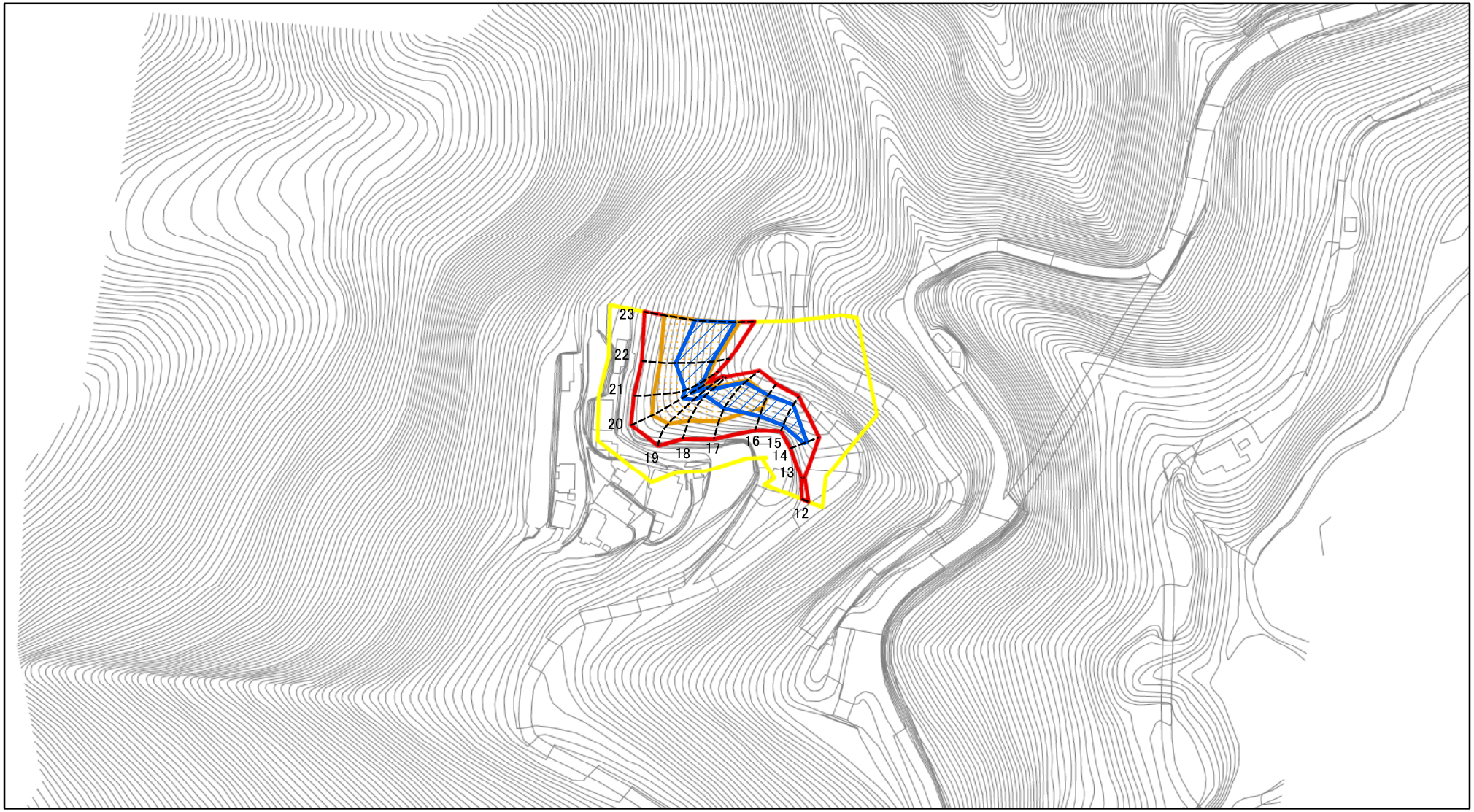

0 25 50 100 m

図中の数字は横断測線番号を示す

様式－2（急）

土砂災害警戒区域・土砂災害特別警戒区域

区域図

土砂災害防止法施行令第二条の基準に該当する区域		
土砂災害防止法施行令第三条の基準に該当する区域	土石等の（移動）高さが1m以下の場合、土石等の移動による力が100kN/㎡を超える区域	
	土石等の堆積の高さが3mを超える区域	
	それ以外の区域	

N

縮尺 1:2,500

自然現象の種類	急傾斜地の崩壊	区域番号	川上-伯母谷-002-急-Y・R(2/2)
告示番号		区域名称	川上村伯母谷(002)急傾斜地崩壊警戒区域・特別警戒区域
告示年月日		所在地	吉野郡川上村伯母谷

土砂災害警戒区域等の指定の公示に係る図書（その２－２）

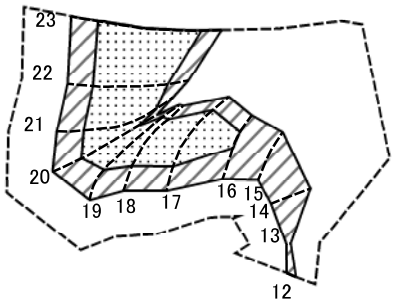

0 25 50 100 m

図中の数字は横断測線番号を示す

様式－２－２（急）
土砂災害特別警戒区域の区分図
（急傾斜の崩壊に伴う土石等の移動により
建築物の地上部に作用すると想定される力）

土砂災害防止法施行令第二条の基準に該当する区域		
土砂災害防止法施行令第三条の基準に該当する区域	土石等の（移動）高さが1m以下の場合、土石等の移動による力が100kN/㎡を超える区域	
	それ以外の区域	

N

縮尺 1:2,500

自然現象の種類	急傾斜地の崩壊	区域番号	川上-伯母谷-002-急-Y・R(2/2)
告示番号		区域名称	川上村伯母谷(002)急傾斜地崩壊警戒区域・特別警戒区域
告示年月日		所在地	吉野郡川上村伯母谷

土砂災害警戒区域等の指定の公示に係る図書（その２－３）

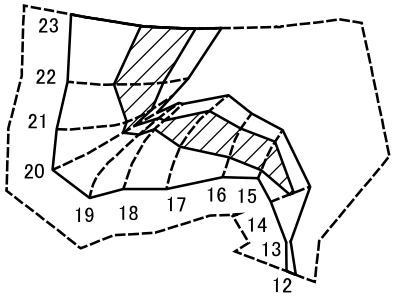

0 25 50 100 m

図中の数字は横断測線番号を示す

様式－２－３（急）
土砂災害特別警戒区域の区分図
（急傾斜の崩壊に伴う土石等の堆積により
建築物の地上部に作用すると想定される力）

土砂災害防止法施行令第二条の基準に該当する区域		
土砂災害防止法施行令第三条の基準に該当する区域	土石等の堆積の高さが3mを超える区域	
	それ以外の区域	

N

縮尺 1:2,500

自然現象の種類	急傾斜地の崩壊	区域番号	川上-伯母谷-002-急-Y・R(2/2)
告示番号		区域名称	川上村伯母谷(002)急傾斜地崩壊警戒区域・特別警戒区域
告示年月日		所在地	吉野郡川上村伯母谷

土砂災害警戒区域等の指定の公示に係る図書（その3）

横断測線の区間	土石等の移動により建築物の地上部に作用すると想定される力				土石等の堆積により建築物の地上部に作用すると想定される力			
	土石等の（移動）高さが1m以下の場合、土石等の移動による力が100kN/m²を超える区域		それ以外の区域		土石等の堆積の高さが3mを超える区域		それ以外の区域	
	力の大きさのうち最大のもの（kN/m²）	土石等の高さ（m）	力の大きさのうち最大のもの（kN/m²）	土石等の高さ（m）	力の大きさのうち最大のもの（kN/m²）	土石等の高さ（m）	力の大きさのうち最大のもの（kN/m²）	土石等の高さ（m）
12 ～ 13	－	－	49.24	1.00	－	－	12.18	2.77
13 ～ 14	－	－	87.59	1.00	－	－	13.20	3.00
14 ～ 15	－	－	89.50	1.00	19.35	4.40	13.20	3.00
15 ～ 16	－	－	100.00	1.00	19.35	4.40	13.20	3.00
16 ～ 17	143.97	1.00	100.00	1.00	17.88	4.06	13.20	3.00
17 ～ 18	143.97	1.00	100.00	1.00	16.15	3.67	13.20	3.00
18 ～ 19	138.82	1.00	100.00	1.00	14.52	3.30	13.20	3.00
19 ～ 20	133.23	1.00	100.00	1.00	14.00	3.18	13.20	3.00
20 ～ 21	142.03	1.00	100.00	1.00	14.93	3.39	13.20	3.00
21 ～ 22	145.10	1.00	100.00	1.00	15.77	3.58	13.20	3.00
22 ～ 23	146.80	1.00	100.00	1.00	15.77	3.58	13.20	3.00
～								
～								
～								
～								
～								
～								
～								
～								
～								
～								
～								
～								
～								
～								
～								

横断測線の区間	土石等の移動により建築物の地上部に作用すると想定される力				土石等の堆積により建築物の地上部に作用すると想定される力			
	土石等の（移動）高さが1m以下の場合、土石等の移動による力が100kN/m²を超える区域		それ以外の区域		土石等の堆積の高さが3mを超える区域		それ以外の区域	
	力の大きさのうち最大のもの（kN/m²）	土石等の高さ（m）	力の大きさのうち最大のもの（kN/m²）	土石等の高さ（m）	力の大きさのうち最大のもの（kN/m²）	土石等の高さ（m）	力の大きさのうち最大のもの（kN/m²）	土石等の高さ（m）
～								
～								
～								
～								
～								
～								
～								
～								
～								
～								
～								
～								
～								
～								
～								
～								
～								
～								
～								
～								
～								
～								
～								
～								
～								

様式－3（急）

建築物の構造の規制に必要な衝撃に関する事項

自然現象の種類	急傾斜地の崩壊	区域番号	川上-伯母谷-002-急-Y・R(2/2)
告示番号		区域名称	川上村伯母谷(002)急傾斜地崩壊警戒区域・特別警戒区域
告示年月日		所在地	吉野郡川上村伯母谷