土砂災害警戒区域の指定の公示に係る図書（その１）

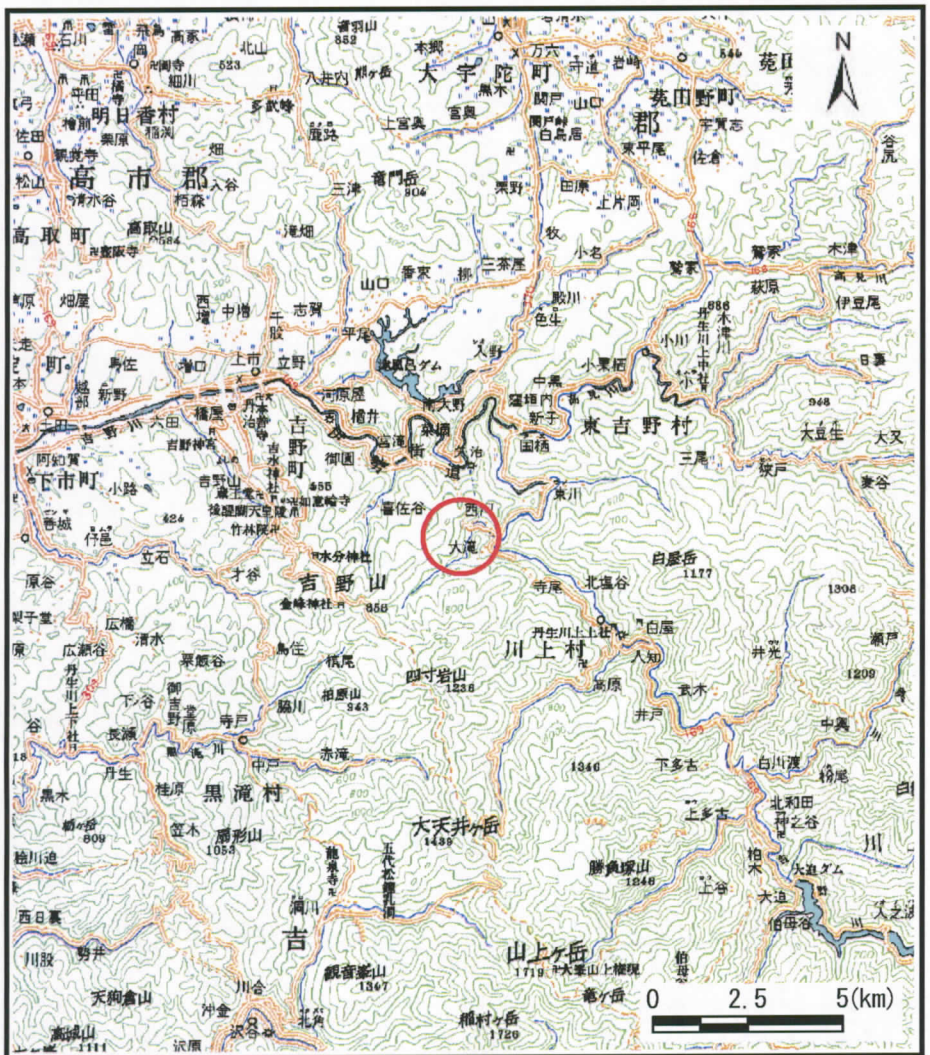

(1/200,000)

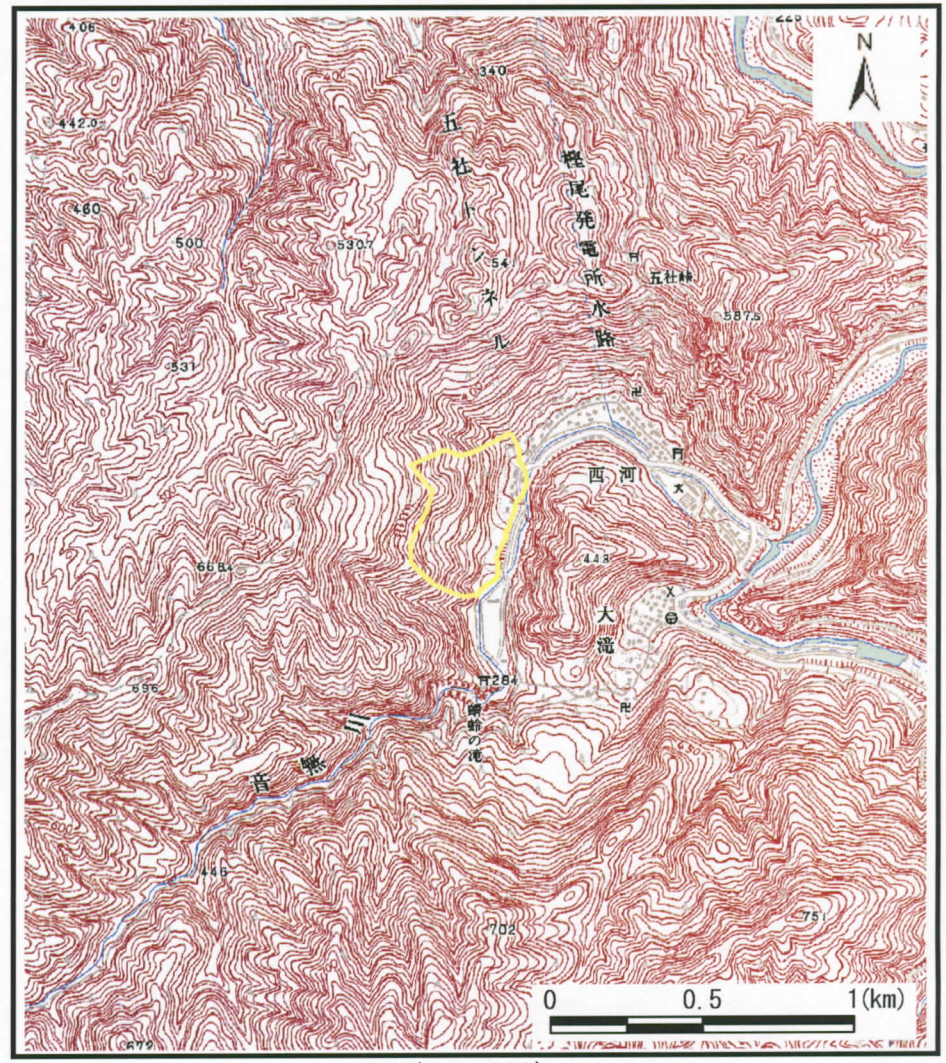

(1/25,000)

様式－１（急） 土砂災害警戒区域 位置図	自然現象の種類	急傾斜地の崩壊
	区域番号	川上-西河-003-急-Y
	区域名称	川上村西河（003）急傾斜地崩壊警戒区域
	所在地	吉野郡川上村西河

この地図は、国土地理院長の承認を得て、同院発行の数値地図200000（地図画像）及び数値地図25000（地図画像）を複製したものである。（承認番号　平19総複、第868号）

土砂災害警戒区域等の指定の公示に係る図書（その2）

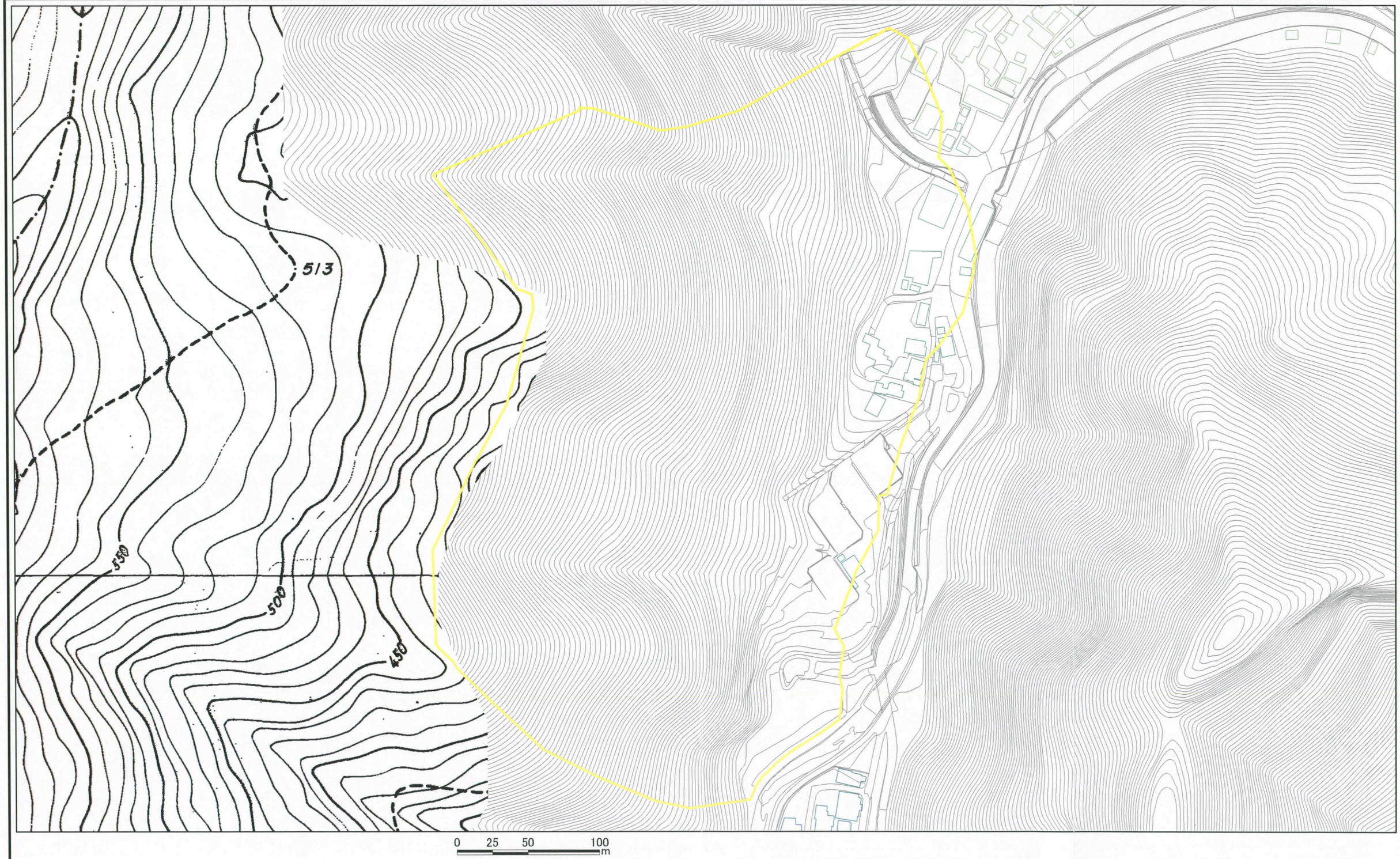

様式－2（急）
土砂災害警戒区域

土砂災害防止法施行令第二条の基準に該当する区域

N

縮尺
1:2,500

自然現象の種類	急傾斜地の崩壊	箇所番号	川上-西河-003-急-Y
告示番号	奈良県告示第436号	箇所名称	川上村西河(003)急傾斜地崩壊警戒区域
告示年月日	平成21年 3月06日	所在地	吉野郡川上村西河