# 土砂災害警戒区域等の指定の公示に係る図書（その１）

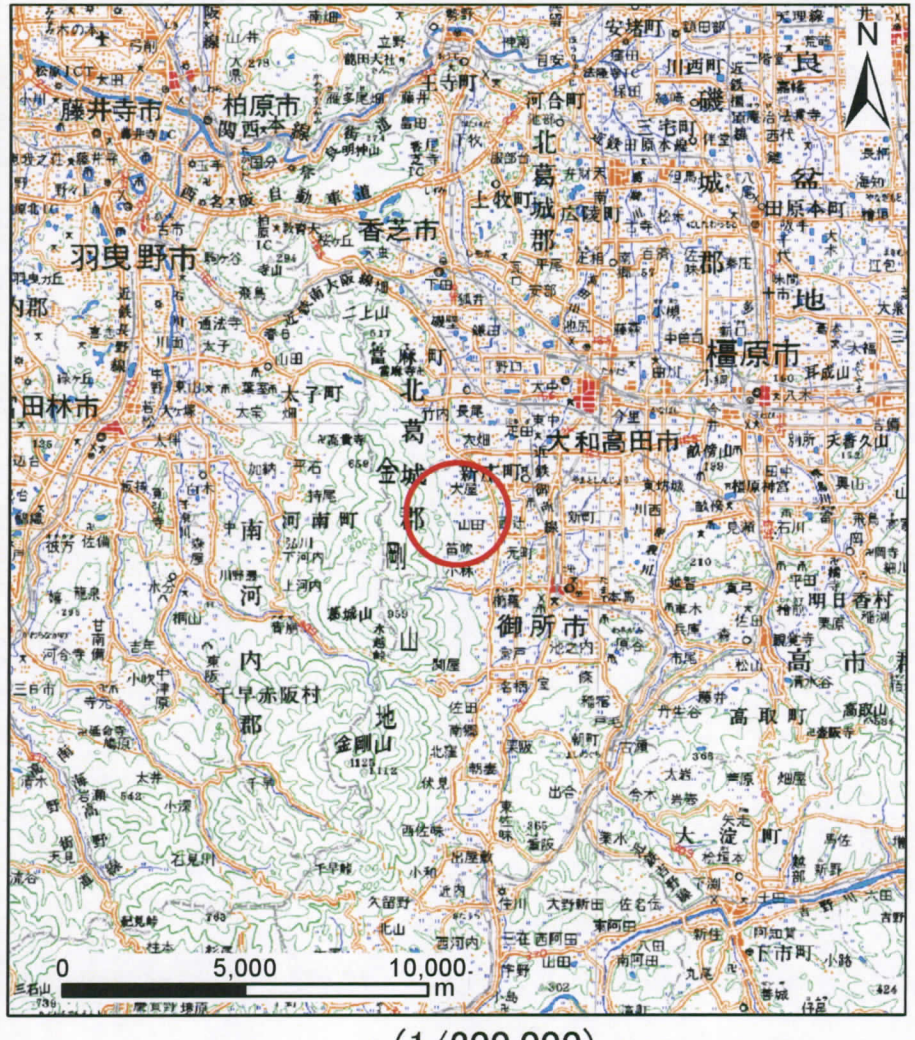


（1/200,000）

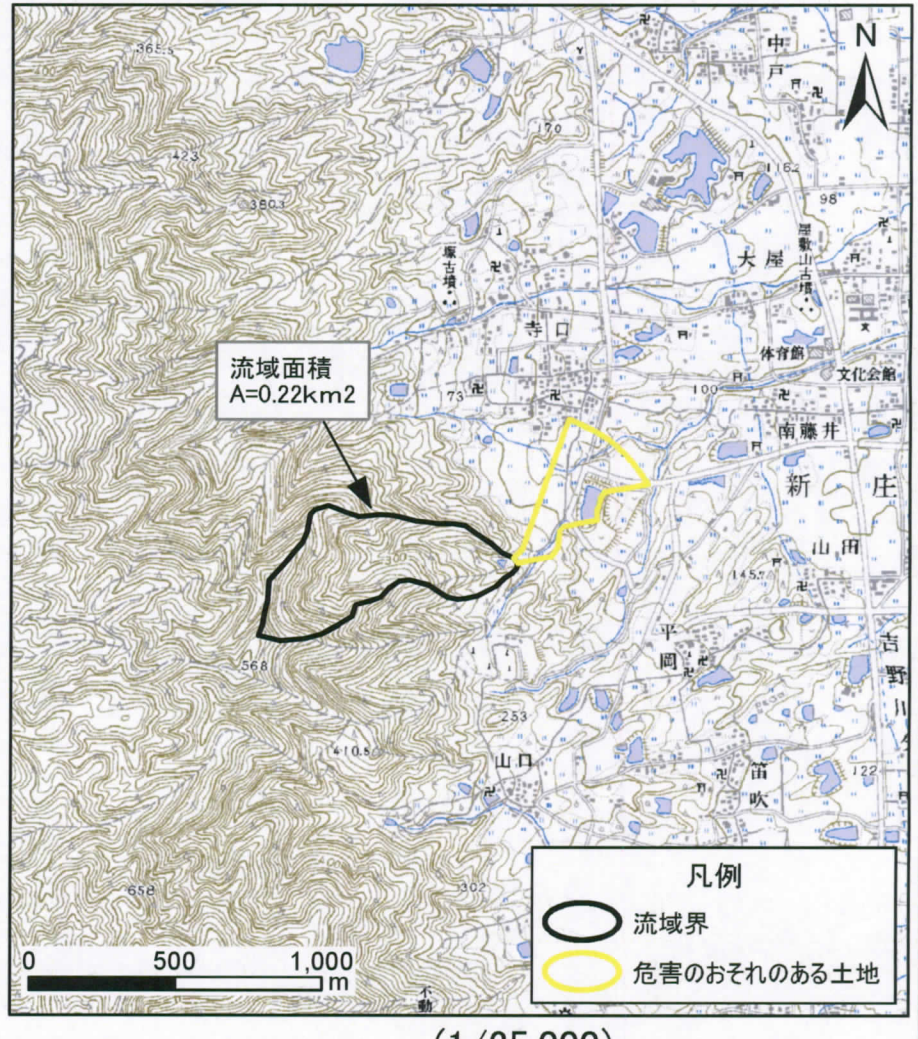


（1/25,000）

| | | |
|---|---|---|
| 様式－1（土）<br>土砂災害警戒区域 位置図 | 自然現象の種類 | 土石流 |
| | 区域番号 | 葛城－寺口－006－土－Y |
| | 区域名称 | 葛城市寺口（006）土石流警戒区域 |
| | 所在地 | 葛城市寺口 |

この地図は、国土地理院長の承認を得て、同院発行の200000（地図画像）及び数値地図25000（地図画像）を複製したものである。（承認番号 平19総複、第622号）

# 土砂災害警戒区域等の指定の公示に係る図書（その2）

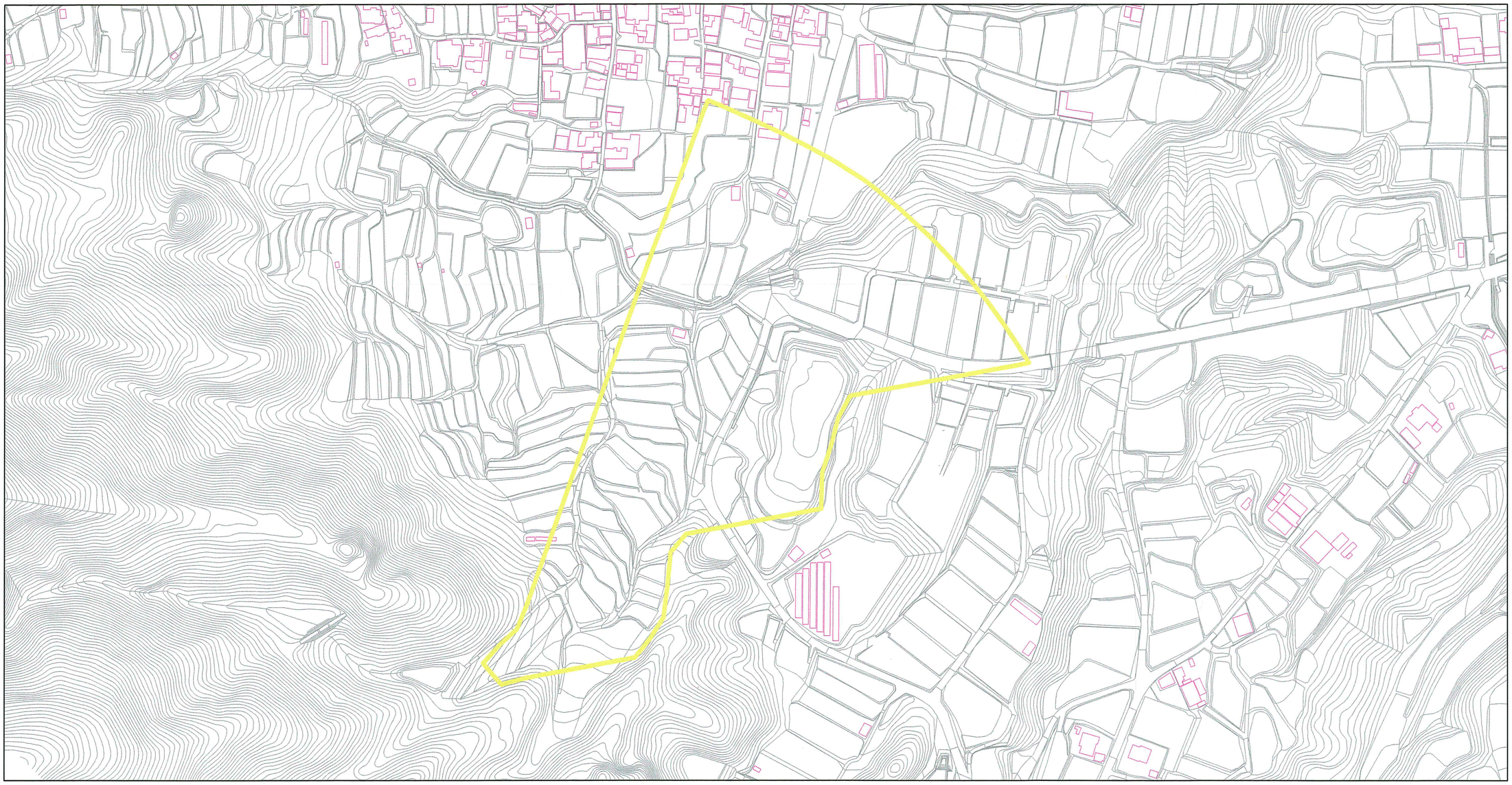

0　50　100　200　300　400　m

様式－2（土）
土砂災害警戒区域　区域図

土砂災害防止法施行令第二条の基準に該当する区域

N

縮尺
1:2,500

| | | | |
|---|---|---|---|
| 自然現象の種類 | 土石流 | 区域番号 | 葛城-寺口-006-土-Y |
| 告示番号 | 奈良県告示第452号 | 区域名称 | 葛城市寺口(006)<br>土石流警戒区域 |
| 告示年月日 | 平成20年3月25日 | 所在地 | 葛城市寺口 |