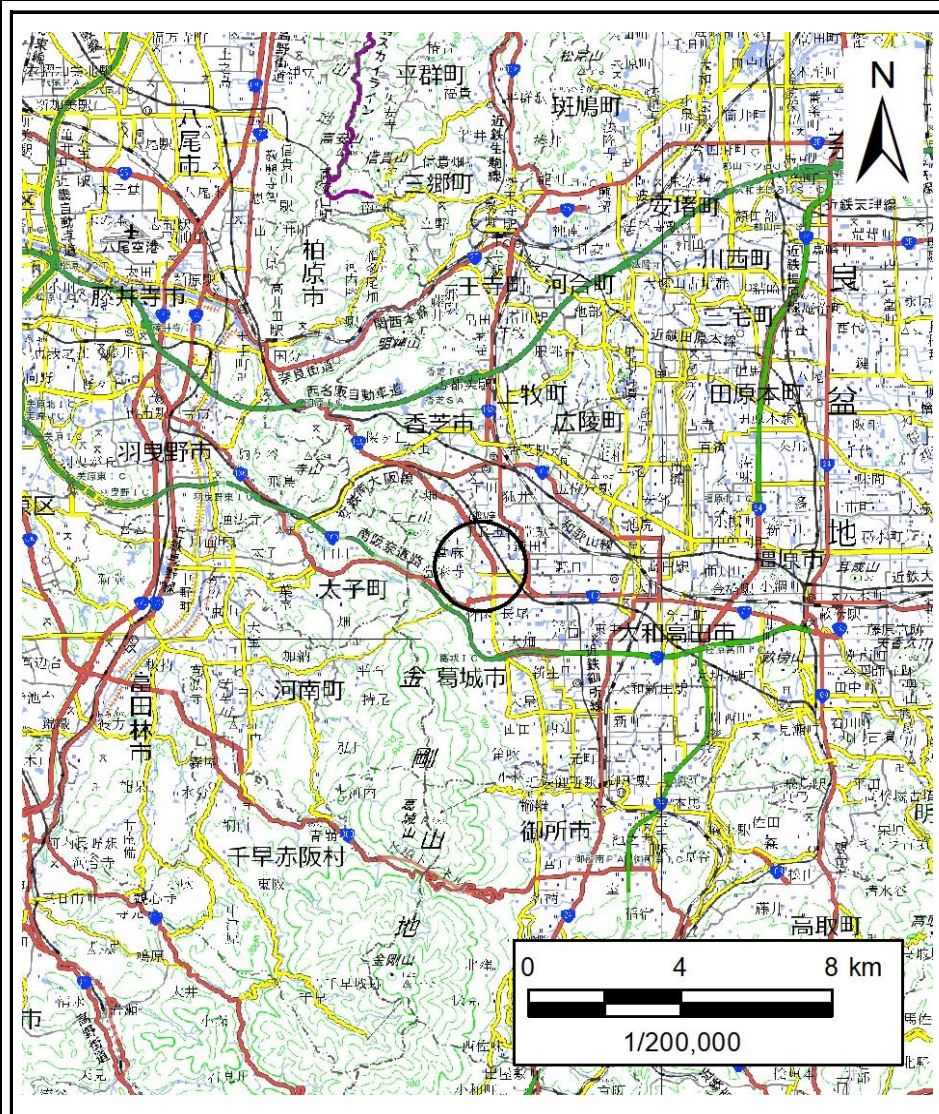


# 土砂災害警戒区域等の指定の公示に係る図書(その1)



(1/200,000)



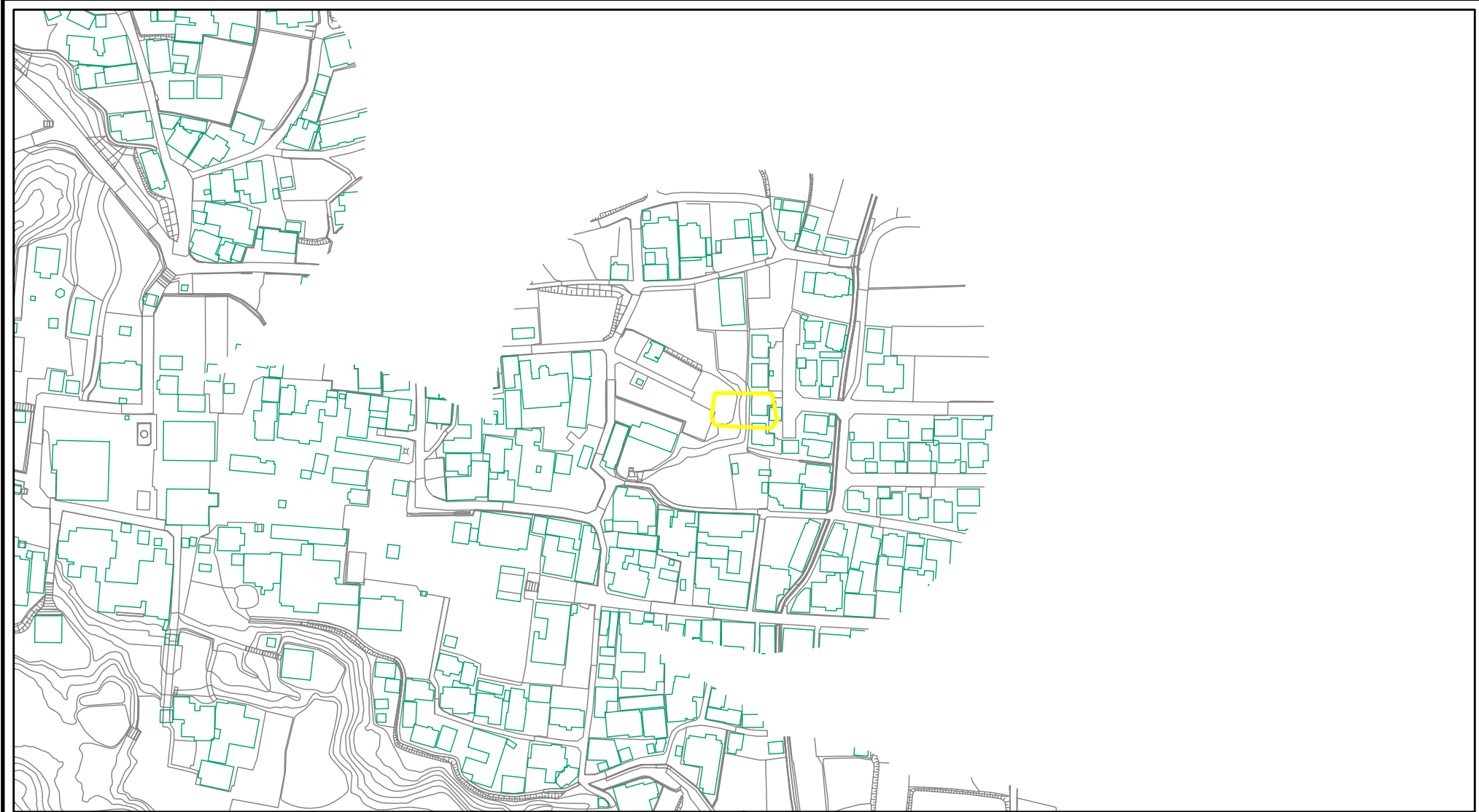
(1/25,000)

|         |         |                      |
|---------|---------|----------------------|
| 様式-1(急) | 自然現象の種類 | 急傾斜地の崩壊              |
|         | 区域番号    | 葛城-當麻-011-急-Y        |
|         | 区域名称    | 葛城市當麻(011)急傾斜地崩壊警戒区域 |
|         | 所在地     | 葛城市當麻                |

出典: 国土地理院発行2.5万分1地形図及び20万分1地形図



土砂災害警戒区域等の指定の公示に係る図書(参考)



0 25 50 100  
m

様式－２(急)(参考)

土砂災害警戒区域・土砂災害特別警戒区域  
区域図

土砂災害防止法施行令第二条の基準に該当する区域

土砂災害防止法  
施行令第三条の  
基準に該当する  
区域

土石等の(移動)高さが1m以下の場合、  
土石等の移動による力が100kN/mを超える区域

土石等の堆積の高さが3mを超える区域

それ以外の区域



縮尺

1:2,500

自然現象  
の種類

告示番号

告示年月日

急傾斜地の崩壊

奈良県告示第224号

令和7年8月26日

区域番号

区域名称

所在地

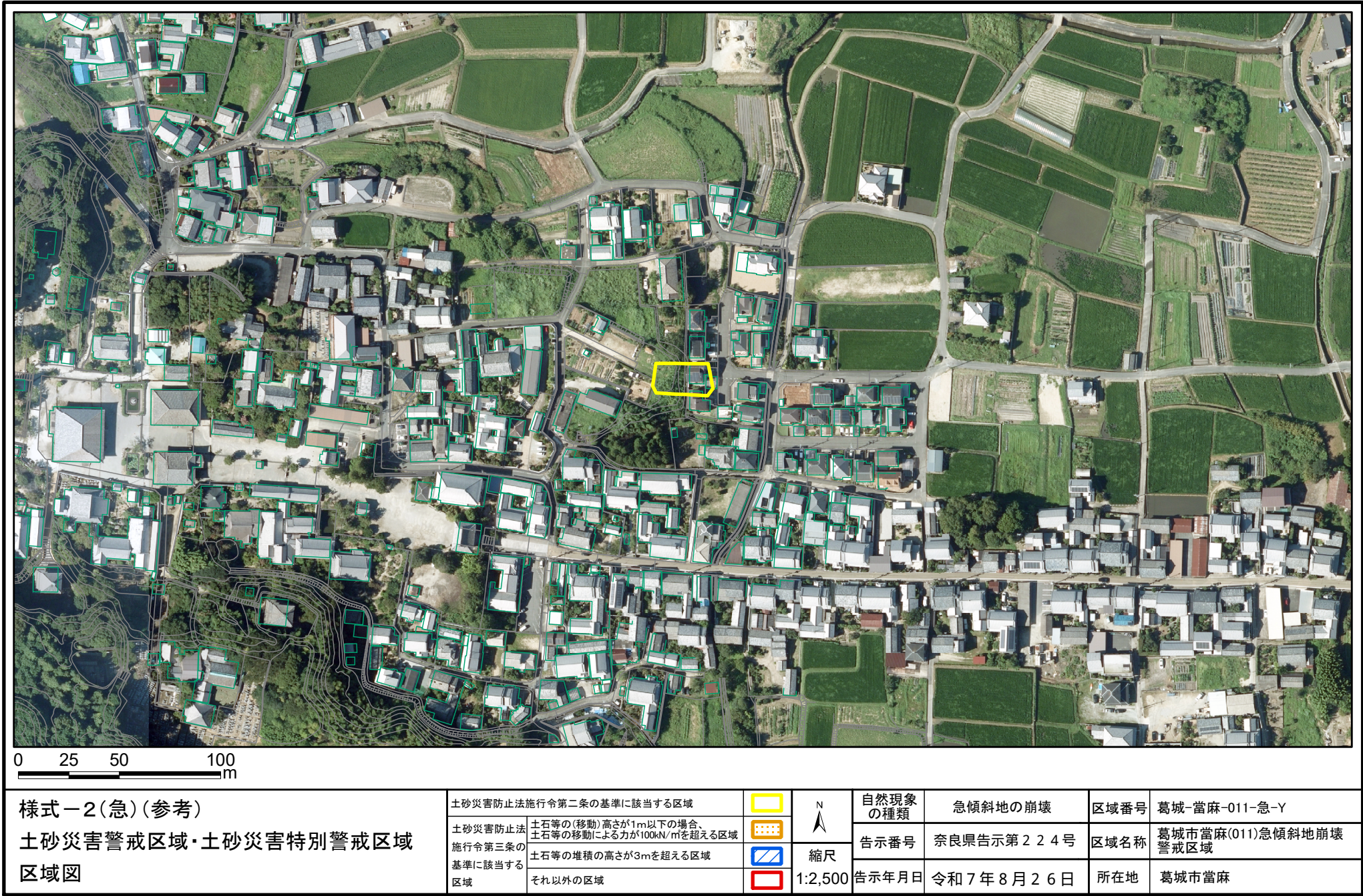
葛城-當麻-011-急-Y

葛城市當麻(011)急傾斜地崩壊  
警戒区域

葛城市當麻

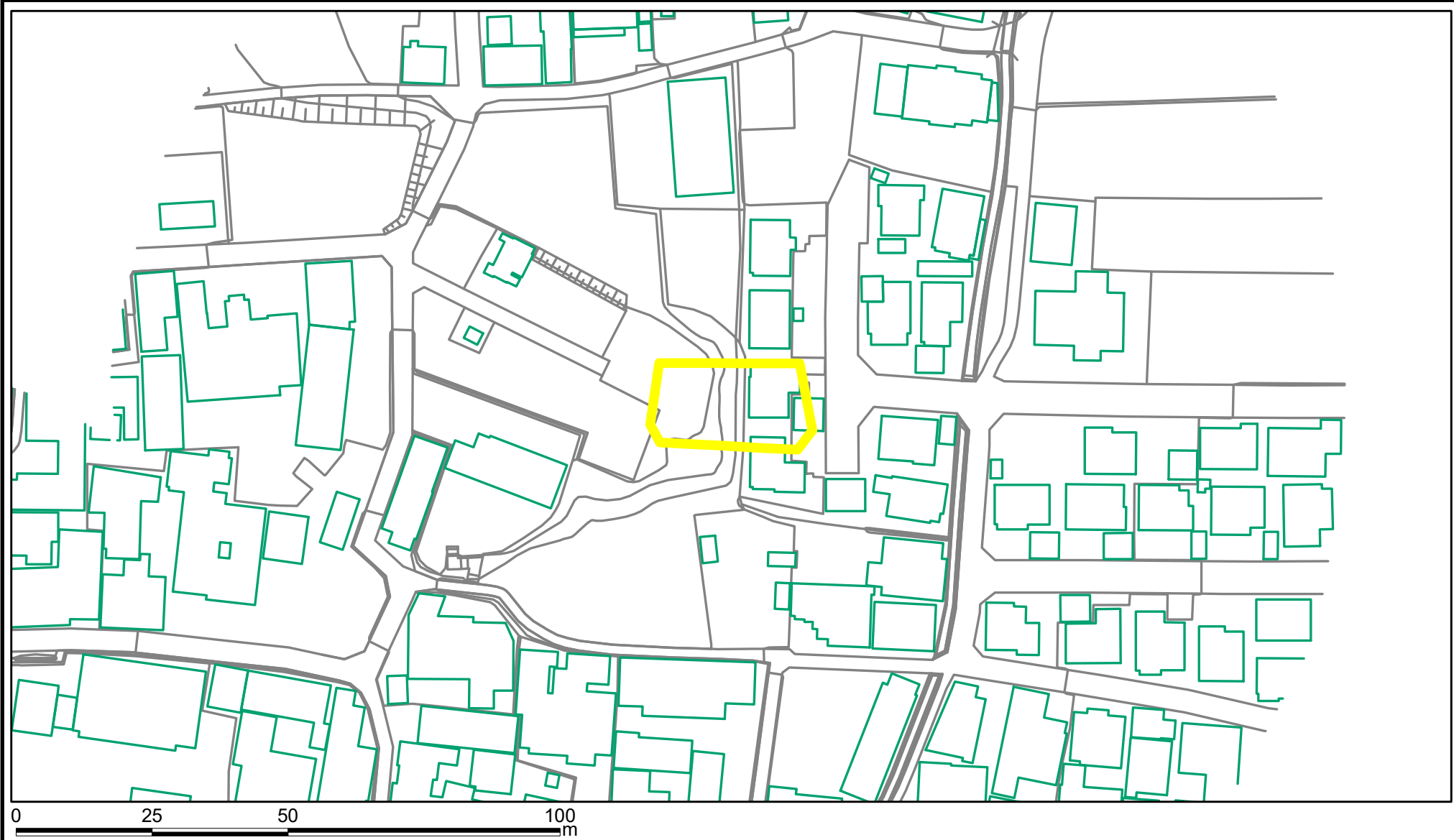


土砂災害警戒区域等の指定の公示に係る図書(参考)





土砂災害警戒区域等の指定の公示に係る図書(その2)






|                                       |                                     |   |  |  |             |            |      |                          |
|---------------------------------------|-------------------------------------|---|--|--|-------------|------------|------|--------------------------|
| 様式－２(急)<br>土砂災害警戒区域・土砂災害特別警戒区域<br>区域図 | 土砂災害防止法施行令第二条の基準に該当する区域             |   |  | <div>↑<br/>N</div> <div>縮尺<br/>1:1,000</div> | 自然現象<br>の種類 | 急傾斜地の崩壊    | 区域番号 | 葛城-當麻-011-急-Y            |
|                                       | 土砂災害防止法<br>施行令第三条の<br>基準に該当する<br>区域 | 土石等の(移動)高さが1m以下の場合、<br>土石等の移動による力が100kN/mを超える区域 |  |  | 告示番号        | 奈良県告示第224号 | 区域名称 | 葛城市當麻(011)急傾斜地崩壊<br>警戒区域 |
|                                       |                                     | 土石等の堆積の高さが3mを超える区域                              |  |  | 告示年月日       | 令和7年8月26日  | 所在地  | 葛城市當麻                    |
|                                       |                                     | それ以外の区域   |  |  |             |            |      |                          |



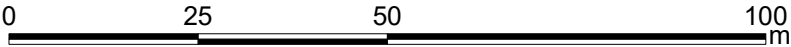
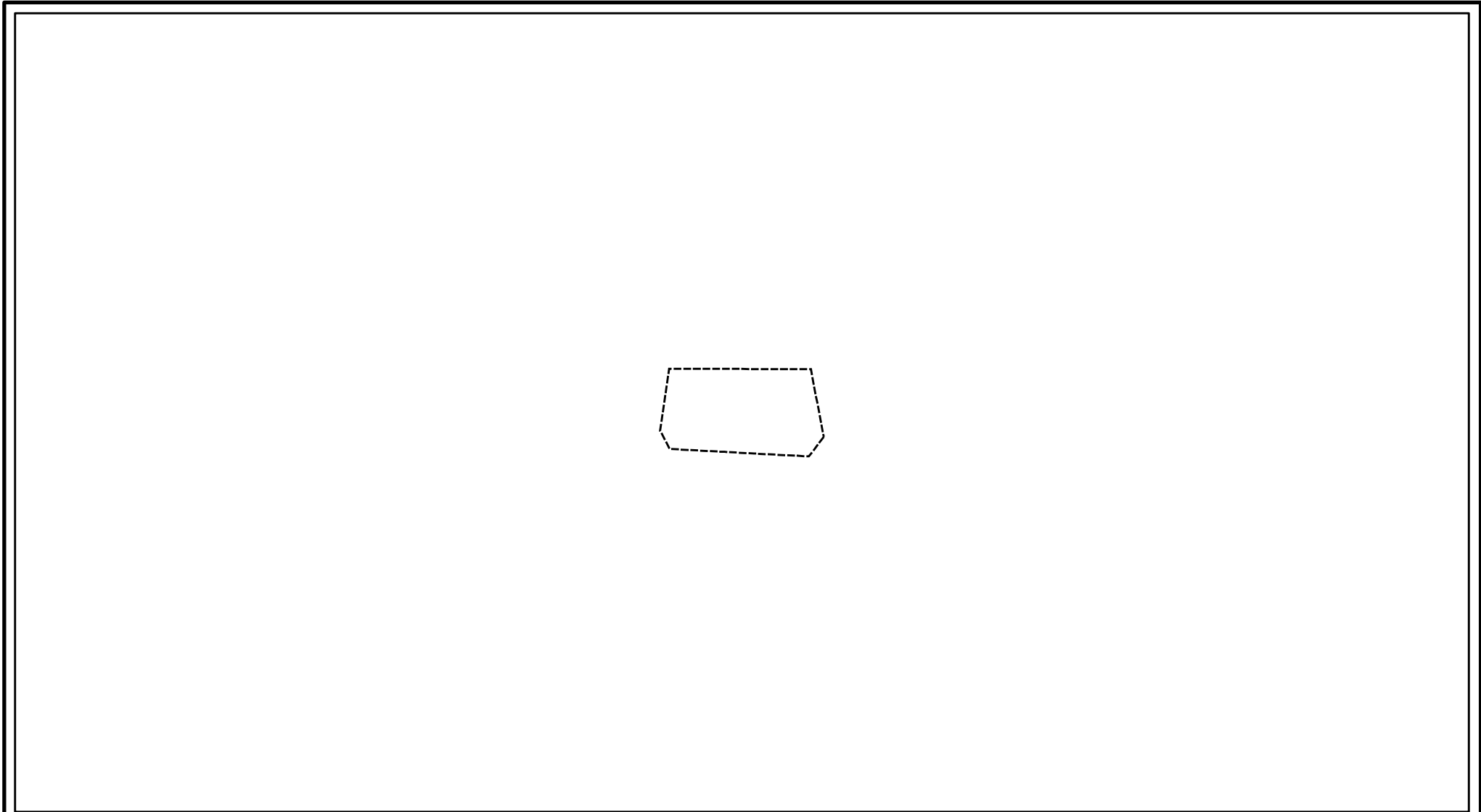
## 土砂災害警戒区域等の指定の公示に係る図書(その2-2)



|   |                                     |   |   |   |         |            |      |                          |
|---|-------------------------------------|---|---|---|---------|------------|------|--------------------------|
| 様式－２－２（急）<br>土砂災害特別警戒区域の区域区分図<br>（急傾斜地の崩壊に伴う土石等の移動により<br>建築物の地上部に作用すると想定される力） | 土砂災害防止法施行令第二条の基準に該当する区域             |   |  | <div>N</div> <div>縮尺</div> <div>1:1,000</div> | 自然現象の種類 | 急傾斜地の崩壊    | 区域番号 | 葛城・當麻-011-急-Y            |
|   | 土砂災害防止法<br>施行令第三条の<br>基準に該当する<br>区域 | 土砂等の（移動）高さが1m以下の場合、<br>土砂等の移動による力が100kN/㎡を超える区域 |  |   | 告示番号    | 奈良県告示第224号 | 区域名称 | 葛城市當麻(011)急傾斜地崩壊<br>警戒区域 |
|   |                                     | それ以外の区域   |  |   | 告示年月日   | 令和7年8月26日  | 所在地  | 葛城市當麻                    |



土砂災害警戒区域等の指定の公示に係る図書(その2-3)



|   |                                     |                    |  |   |         |            |      |                          |
|---|-------------------------------------|--------------------|--|---|---------|------------|------|--------------------------|
| 様式-2-3(急)<br>土砂災害特別警戒区域の区域区分図<br>(急傾斜地の崩壊に伴う土石等の堆積により<br>建築物の地上部に作用すると想定される力) | 土砂災害防止法施行令第二条の基準に該当する区域             |                    |  | <div>N</div> <div>縮尺</div> <div>1:1,000</div> | 自然現象の種類 | 急傾斜地の崩壊    | 区域番号 | 葛城-當麻-011-急-Y            |
|   | 土砂災害防止法<br>施行令第三条の<br>基準に該当する<br>区域 | 土石等の堆積の高さが3mを超える区域 |  |   | 告示番号    | 奈良県告示第224号 | 区域名称 | 葛城市當麻(011)急傾斜地崩壊<br>警戒区域 |
|   |                                     | それ以外の区域            |  |   | 告示年月日   | 令和7年8月26日  | 所在地  | 葛城市當麻                    |



## 土砂災害警戒区域等の指定の公示に係る図書(その3)

(1/1)

[illegible]