土砂災害警戒区域等の指定の公示に係る図書　（その１）

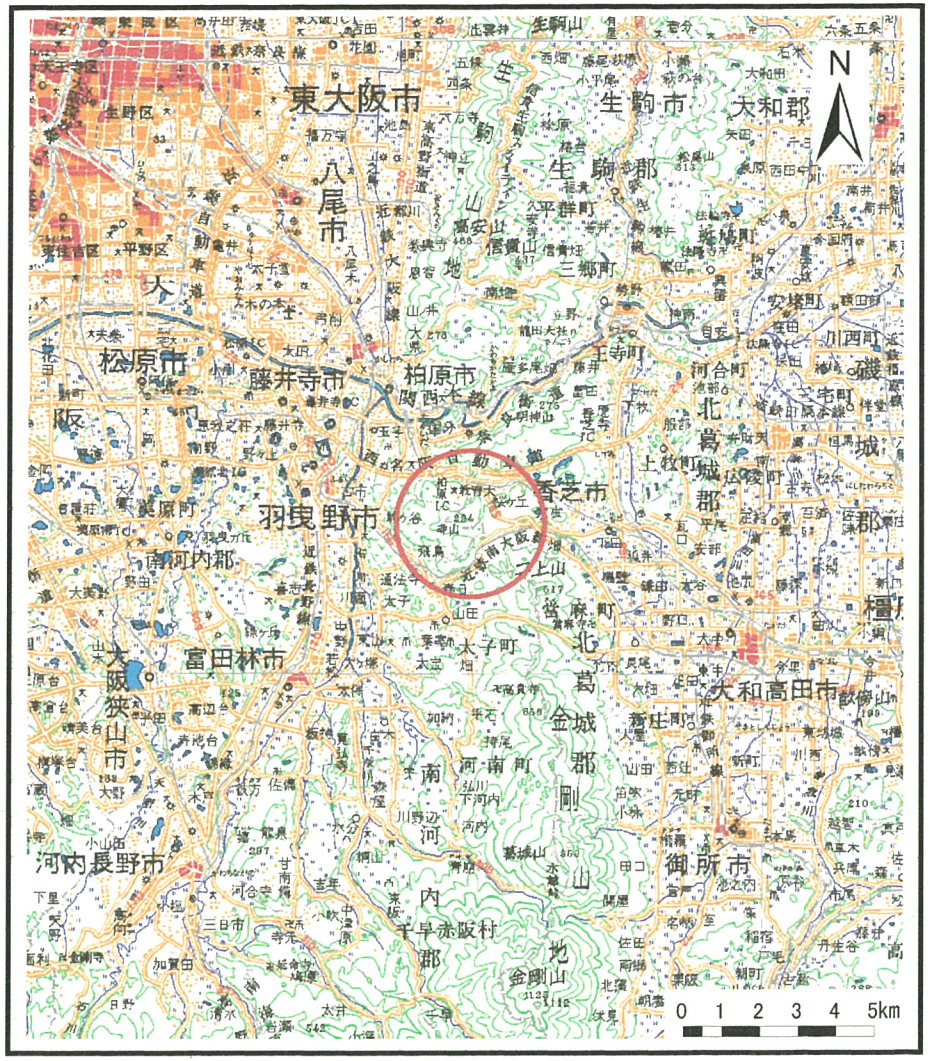

（1/200,000）

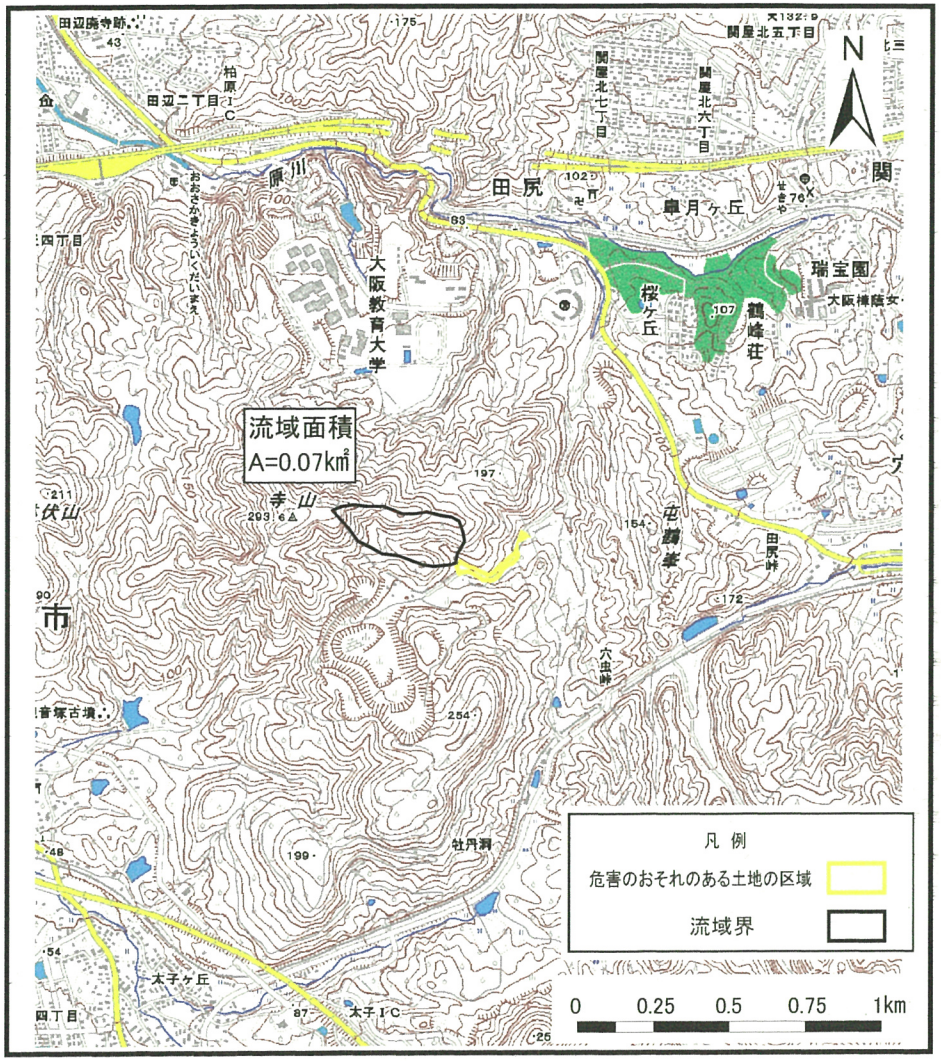

（1/25,000）

様式－１（土） 土砂災害警戒区域 位置図	自然現象の種類	土石流
	区域番号	香芝-田尻-002-土-Y
	区域名称	香芝市田尻(002)土石流警戒区域
	所在地	奈良県香芝市大字田尻・大阪府羽曳野市飛鳥

「この地図は、国土地理院長の承認を得て同院発行の数値地図200000（地図画像）及び数値地図25000（地図画像）を複製したものである。（承認番号　平22業複、第639号）」

土砂災害警戒区域の指定の公示に係る図書　（その２）

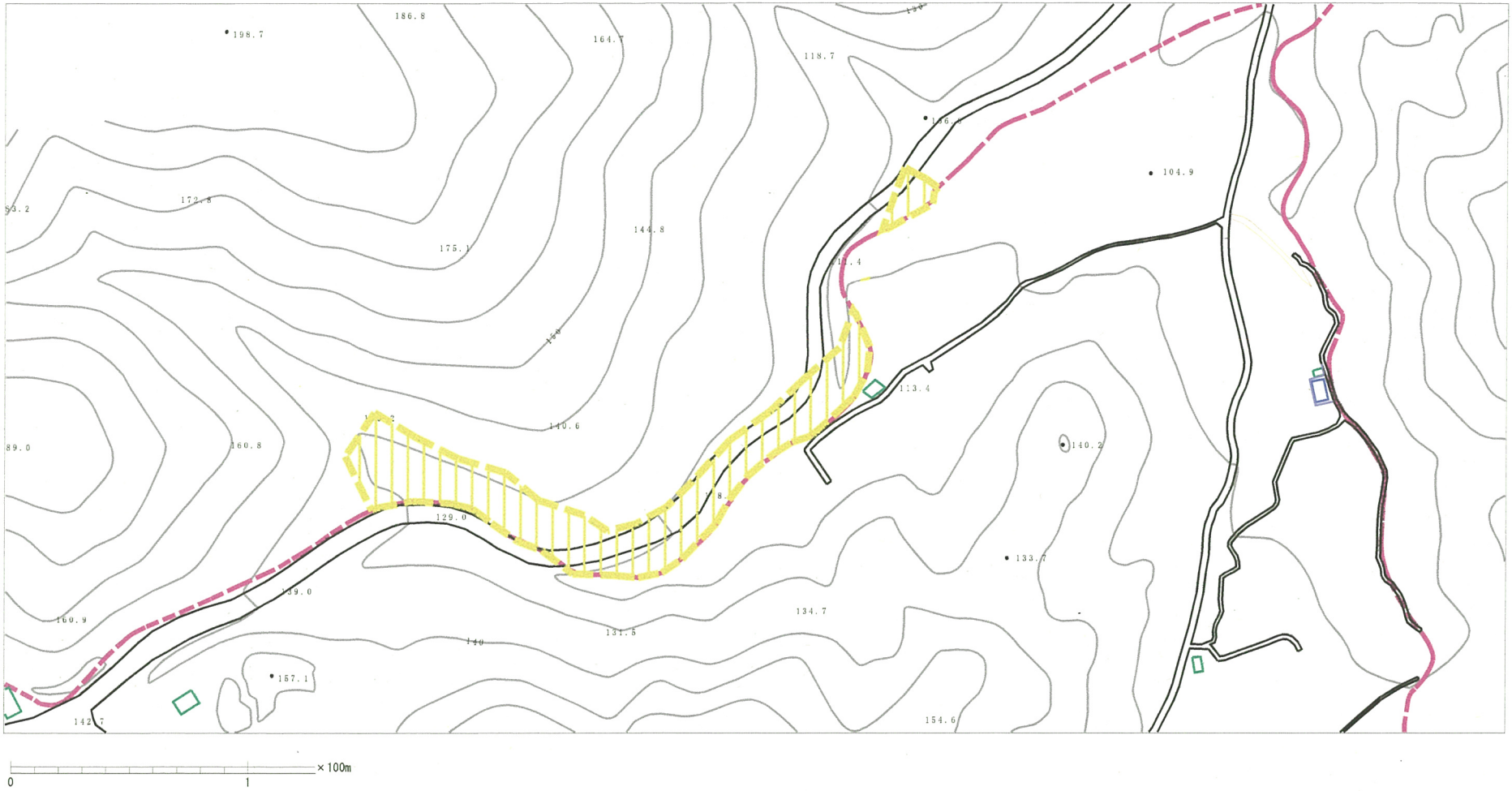

様式－２（土） 土砂災害警戒区域　区域図	土砂災害防止法施行令第二条の基準に該当する区域 （土砂災害警戒区域）		N 縮尺 1:2,500	自然現象の種類	土石流	区域番号	香芝-田尻-002-土-Y
				告示番号	奈良県告示第170号	区域名称	香芝市田尻(002) 土石流警戒区域
				告示年月日	平成26年8月1日	所在地	奈良県香芝市大字田尻 大阪市羽曳野市飛鳥