土砂災害警戒区域等の指定の公示に係る図書（その１）

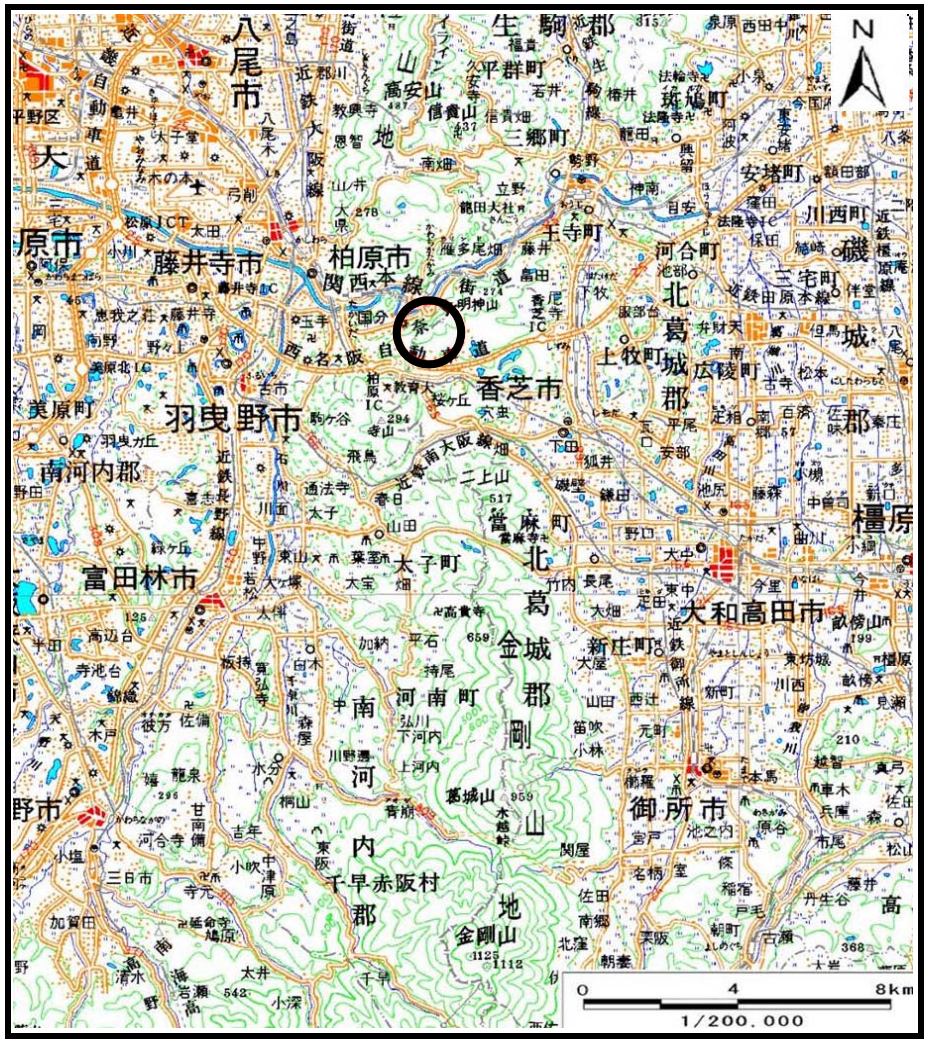

（1/200,000）

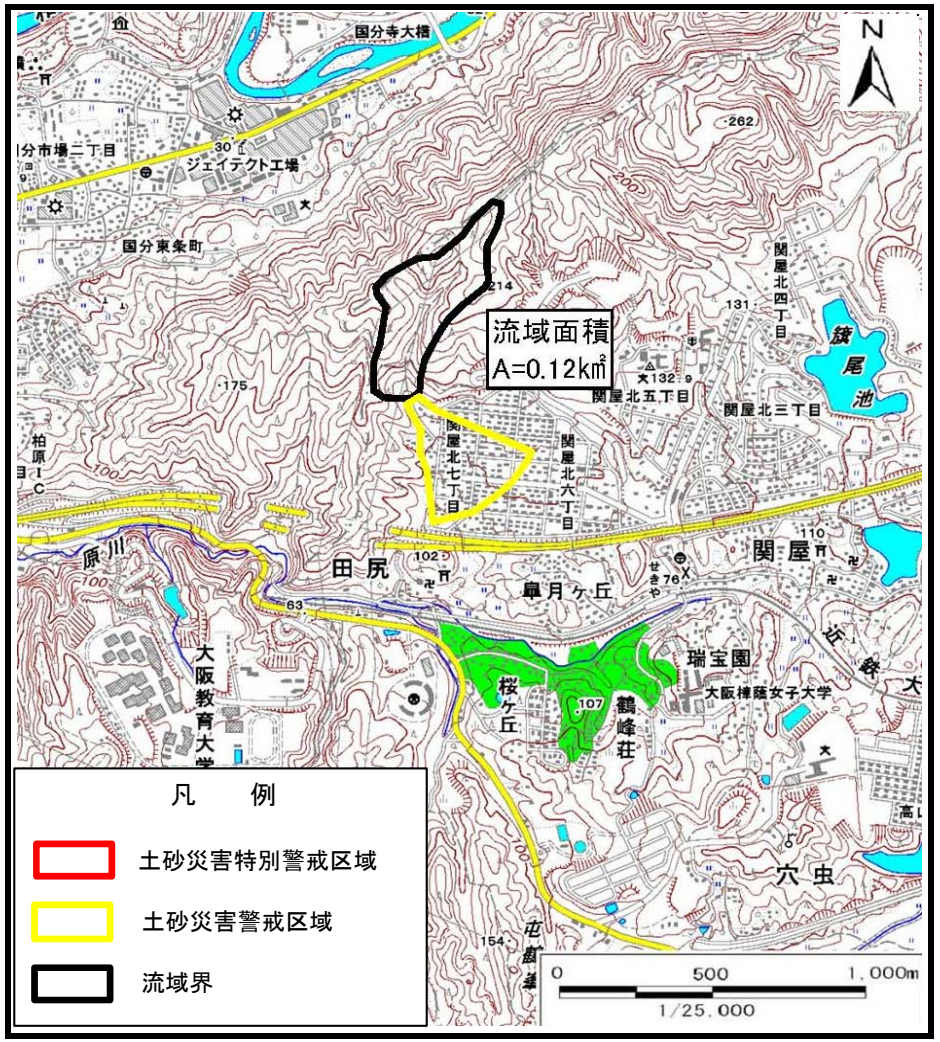

（1/25,000）

様式－１（土）
土砂災害警戒区域・土砂災害特別警戒区域　位置図

自然現象の種類	土石流
区域番号	香芝-関屋北-007-土-Y
区域名称	香芝市関屋北（007）土石流警戒区域
所 在 地	奈良県香芝市関屋北

この地図は、国土地理院長の承認を得て、同院発行の20万分の1・2万5千分の1の地形図を複製したものである。（承認番号　平26情複、第402号）

土砂災害警戒区域等の指定の公示に係る図書（参考）

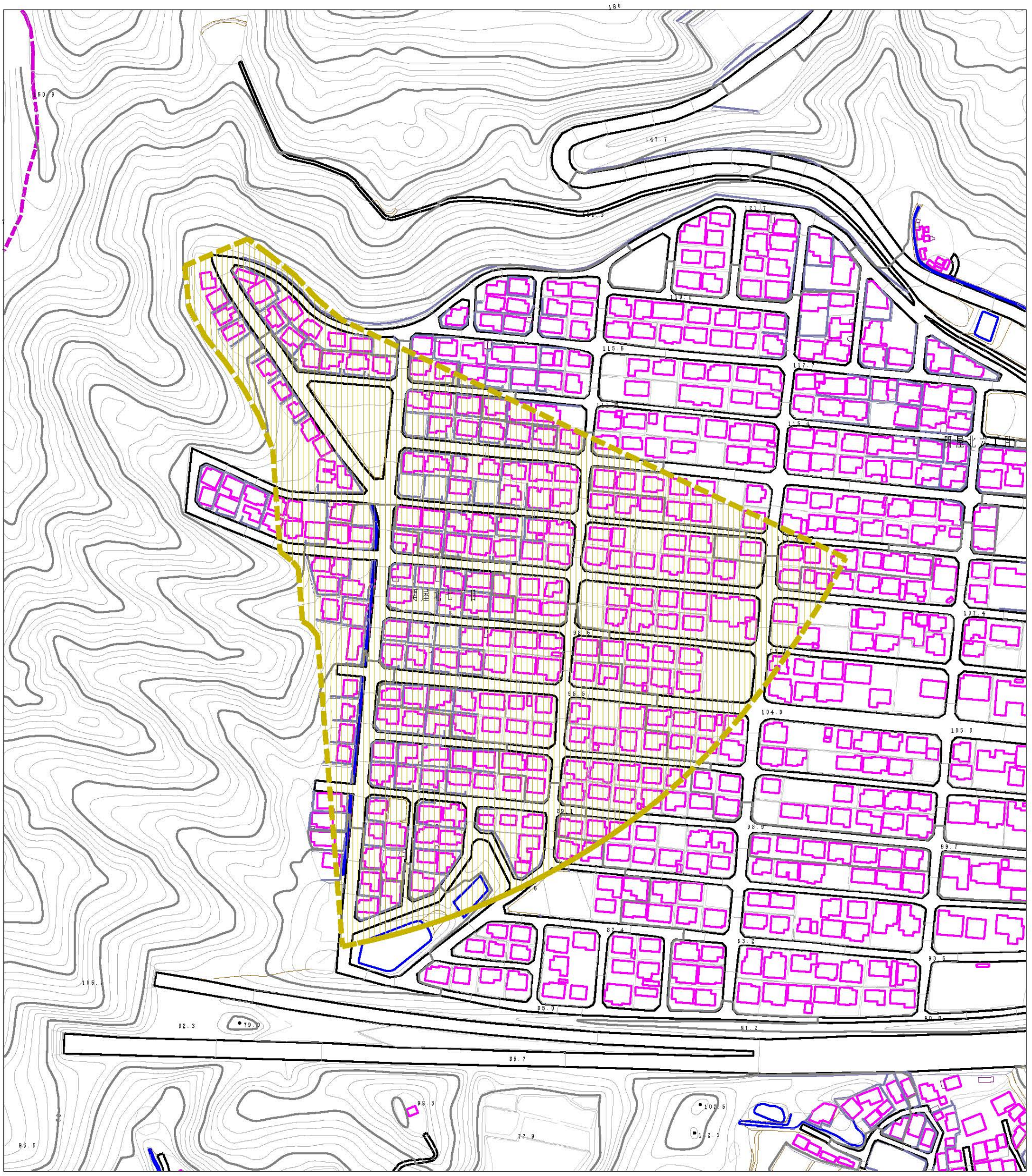

様式－2（土）（参考） 土砂災害警戒区域・土砂災害特別警戒区域 区域図	土砂災害防止法施行令第二条の基準に該当する区域		N 縮尺 1:2,500	自然現象の種類	土石流	区域番号	香芝-関屋北-007土-Y
	土砂災害防止法施行令第三条の基準に該当する区域	土石流の高さが1m超える場合、土石等の移動による力が50kN/㎡を超える区域		告示番号		区域名称	香芝市関屋北（007）土石流警
		土石流の高さが1m超える場合、土石等の移動による力が50kN/㎡以下の区域		告示年月日		所在地	奈良県香芝市関屋北
		それ以外の区域					

土砂災害警戒区域等の指定の公示に係る図書（参考）

0　1　× 100m

様式－2（土）（参考） 土砂災害警戒区域・土砂災害特別警戒区域 区域図	土砂災害防止法施行令第二条の基準に該当する区域		N 縮尺 1:2,500	自然現象の種類	土石流	区域番号	香芝-関屋北-007-土-Y
	土砂災害防止法施行令第三条の基準に該当する区域	土石流の高さが1m超える場合、土石等の移動による力が50kN/㎡を超える区域		告示番号		区域名称	香芝市関屋北（007） 土石流警戒区域
		土石流の高さが1m超える場合、土石等の移動による力が50kN/㎡以下の区域		告示年月日		所在地	香芝市関屋北
		それ以外の区域					

土砂災害警戒区域等の指定の公示に係る図書（その2）

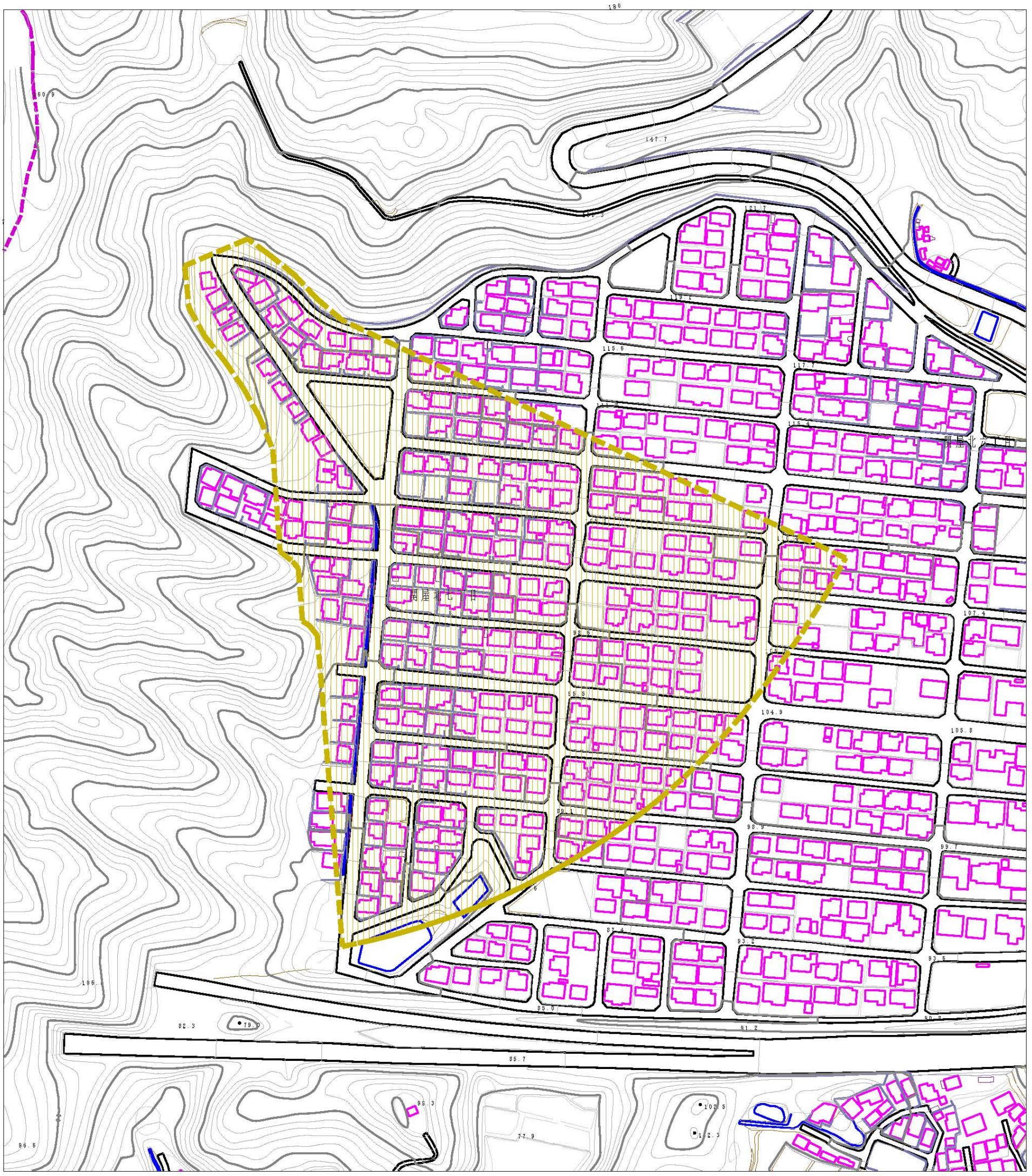

様式－2（土） 土砂災害警戒区域・土砂災害特別警戒区域 区域図	土砂災害防止法施行令第二条の基準に該当する区域		N 縮尺 1:2,500	自然現象の種類	土石流	区域番号	香芝-関屋北-007土-Y
	土砂災害防止法施行令第三条の基準に該当する区域	土石流の高さが1m超える場合、土石等の移動による力が50kN/㎡を超える区域		告示番号		区域名称	香芝市関屋北（007）土石流
		土石流の高さが1m超える場合、土石等の移動による力が50kN/㎡以下の区域		告示年月日		所在地	奈良県香芝市関屋北
		それ以外の区域					