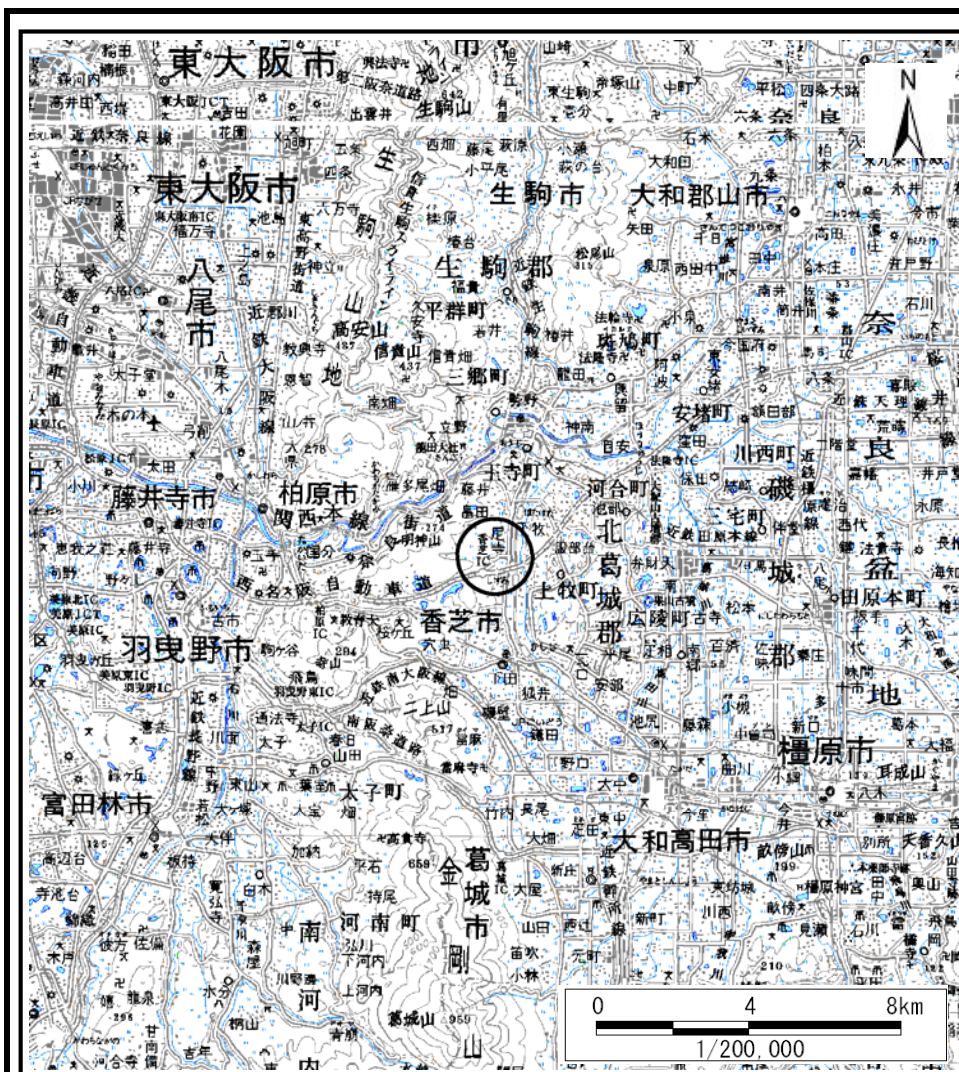


土砂災害警戒区域等の指定の公示に係る図書(その1)



(1/200,000)



(1/25,000)

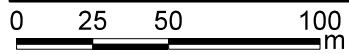
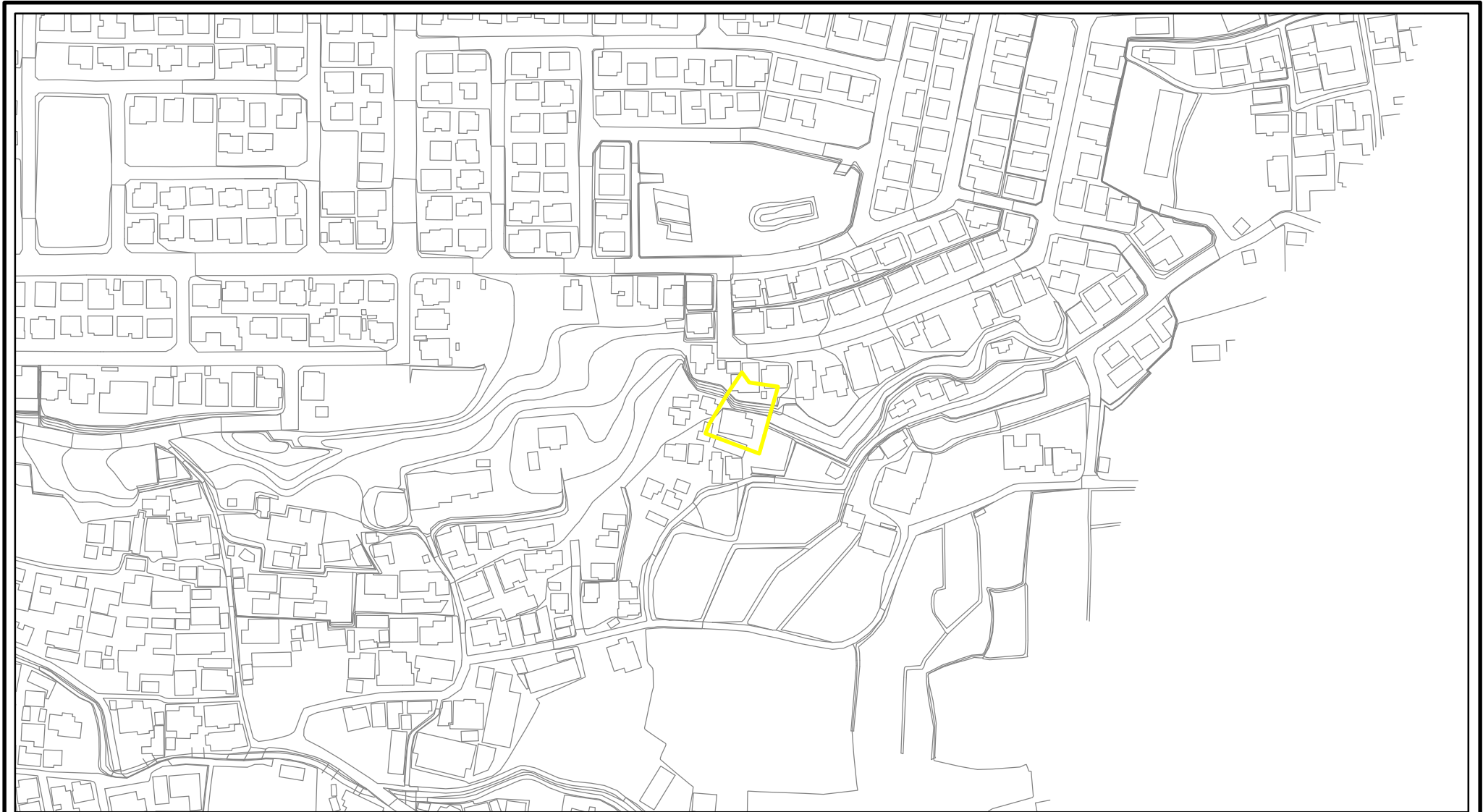
凡例

- 土砂災害特別警戒区域
- 土砂災害警戒区域

様式-1(急) 土砂災害警戒区域・土砂災害特別警戒区域 位置図	自然現象の種類	急傾斜地の崩壊
	区域番号	香芝-白鳳台-001-急-Y
	区域名称	香芝市白鳳台(001)急傾斜地崩壊警戒区域
	所在地	香芝市平野・白鳳台

この地図は、国土地理院長の承認を得て、同院発行の数値地図20000（地図画像）及び電子地形図25000を複製したものである。（承認番号 平30情複、第39号）

土砂災害警戒区域等の指定の公示に係る図書(参考)



様式-2(急)(参考) 土砂災害警戒区域・土砂災害特別警戒区域 区域図	土砂災害防止法施行令第二条の基準に該当する区域		N 縮尺 1:2,500	自然現象の種類	急傾斜地の崩壊	区域番号	香芝-白鳳台-001-急-Y
	土砂災害防止法施行令第三条の基準に該当する区域			告示番号		区域名称	香芝市白鳳台(001)急傾斜地崩壊警戒区域
	それ以外の区域			告示年月日		所在地	香芝市平野・白鳳台

土砂災害警戒区域等の指定の公示に係る図書(参考)



0 25 50 100
m

様式-2(急)(参考)

土砂災害警戒区域・土砂災害特別警戒区域
区域図

土砂災害防止法施行令第二条の基準に該当する区域



自然現象
の種類

急傾斜地の崩壊

区域番号

香芝-白鳳台-001-急-Y

土砂災害防止法
施行令第三条の
基準に該当する
区域



縮尺

告示番号

区域名称

香芝市白鳳台(001)
急傾斜地崩壊警戒区域

土砂等の(移動)高さが1m以下の場合、
土砂等の移動による力が100kN/mを超える区域



1:2,500

告示年月日

所在地

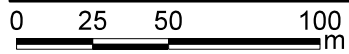
香芝市平野・白鳳台

土砂等の堆積の高さが3mを超える区域



それ以外の区域

土砂災害警戒区域等の指定の公示に係る図書(その2)



様式-2(急) 土砂災害警戒区域・土砂災害特別警戒区域 区域図	土砂災害防止法施行令第二条の基準に該当する区域		N 縮尺 1:2,500	自然現象の種類	急傾斜地の崩壊	区域番号	香芝-白鳳台-001-急-Y
	土砂災害防止法施行令第三条の基準に該当する区域			告示番号		区域名称	香芝市白鳳台(001)急傾斜地崩壊警戒区域
	それ以外の区域			告示年月日		所在地	香芝市平野・白鳳台