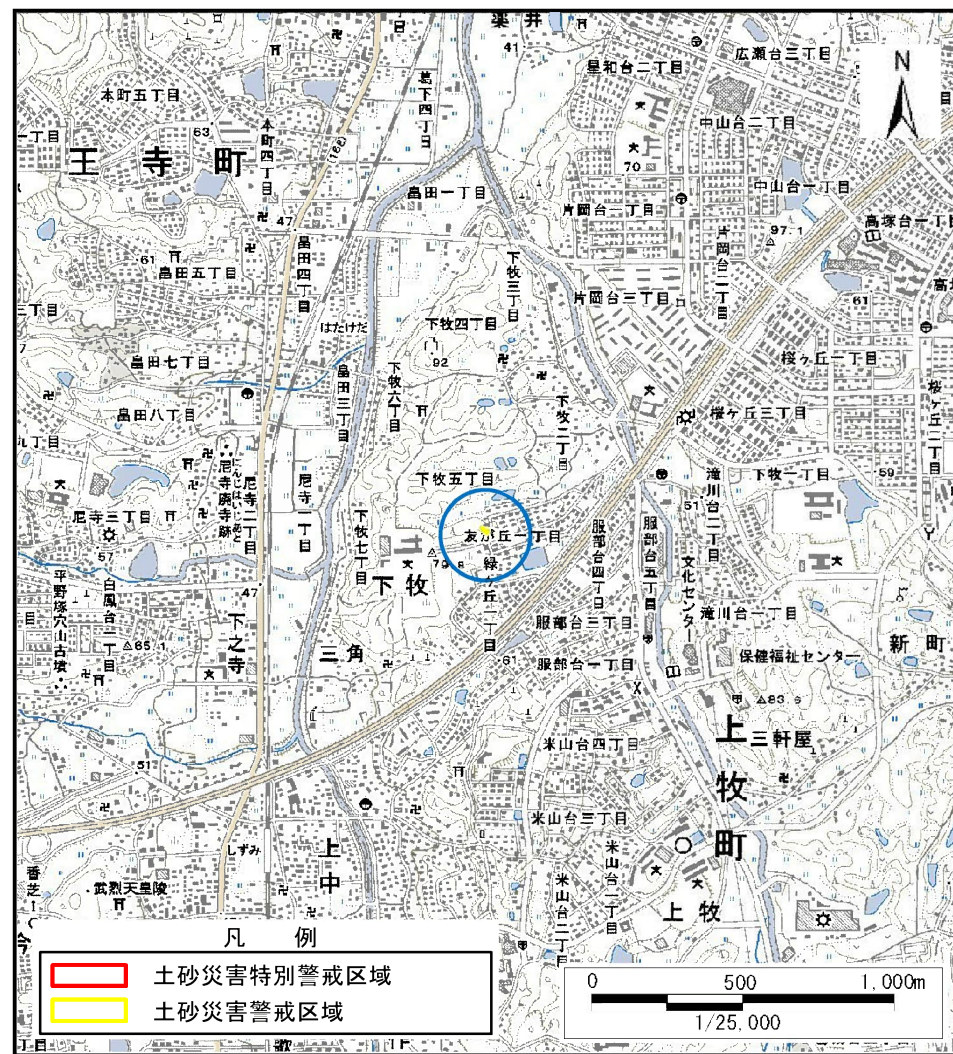


# 土砂災害警戒区域等の指定の公示に係る図書(その1)



(1/200,000)

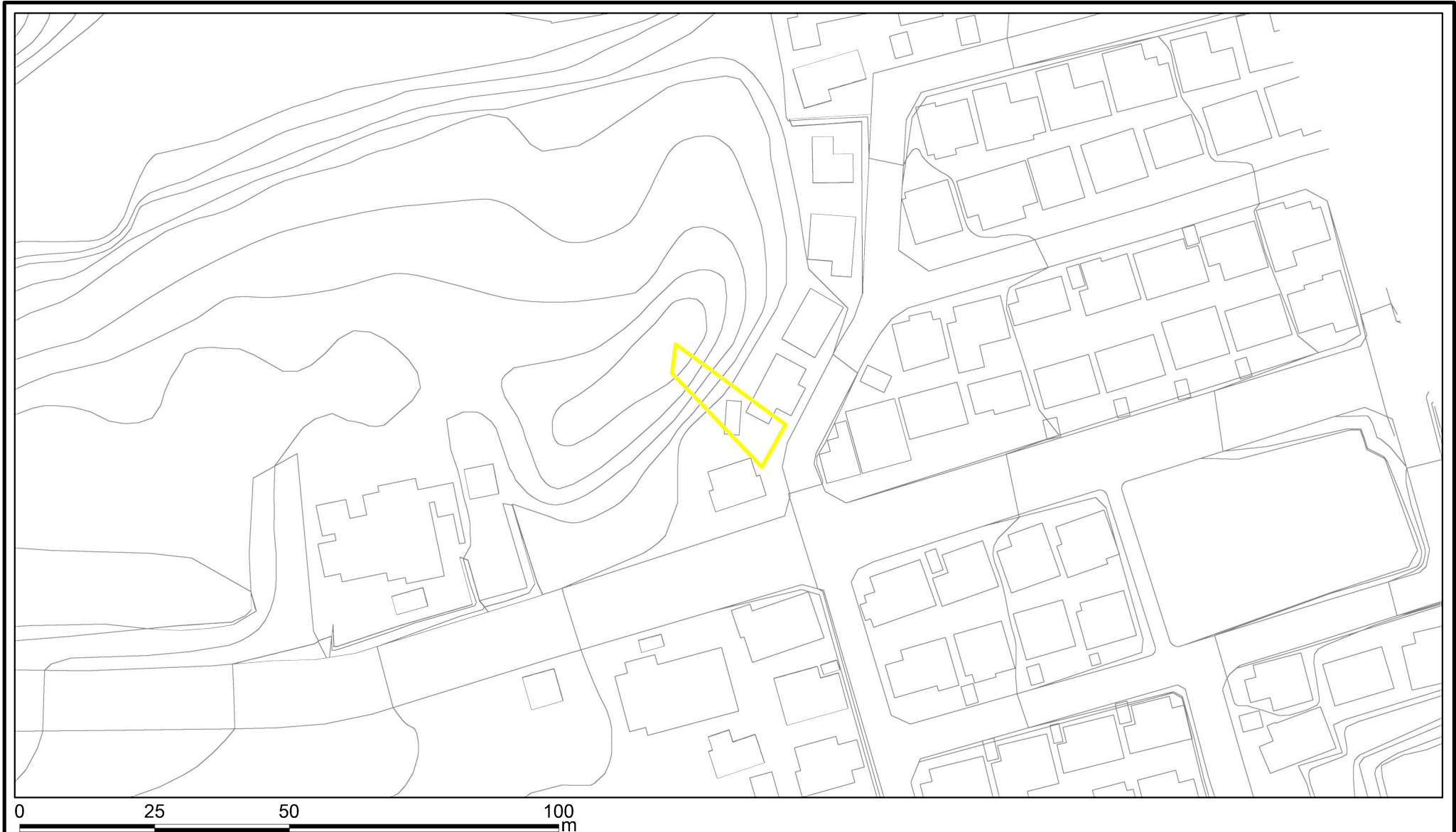


(1/25,000)

様式-1(急) 土砂災害警戒区域・土砂災害特別警戒区域 位置図	自然現象の種類	急傾斜地の崩壊
	区域番号	上牧-友が丘-001-急-Y
	区域名称	上牧町友が丘(001)急傾斜地崩壊警戒区域
	所在地	北葛城郡上牧町友が丘2丁目

この地図は、国土地理院長の承認を得て、同院発行の電子地形図25000及び電子地形図20万を複製したものである。(承認番号 平28情複、第383号)

# 土砂災害警戒区域等の指定の公示に係る図書(参考)





様式-2(急)(参考) 土砂災害警戒区域・土砂災害特別警戒区域 区域図	土砂災害防止法施行令第二条の基準に該当する区域		N 縮尺 1:1,000	自然現象の種類	急傾斜地の崩壊	区域番号	上牧-友が丘-001-急-Y
				告示番号		区域名称	上牧町友が丘(001)急傾斜地崩壊警戒区域
				告示年月日		所在地	北葛城郡上牧町友が丘2丁目

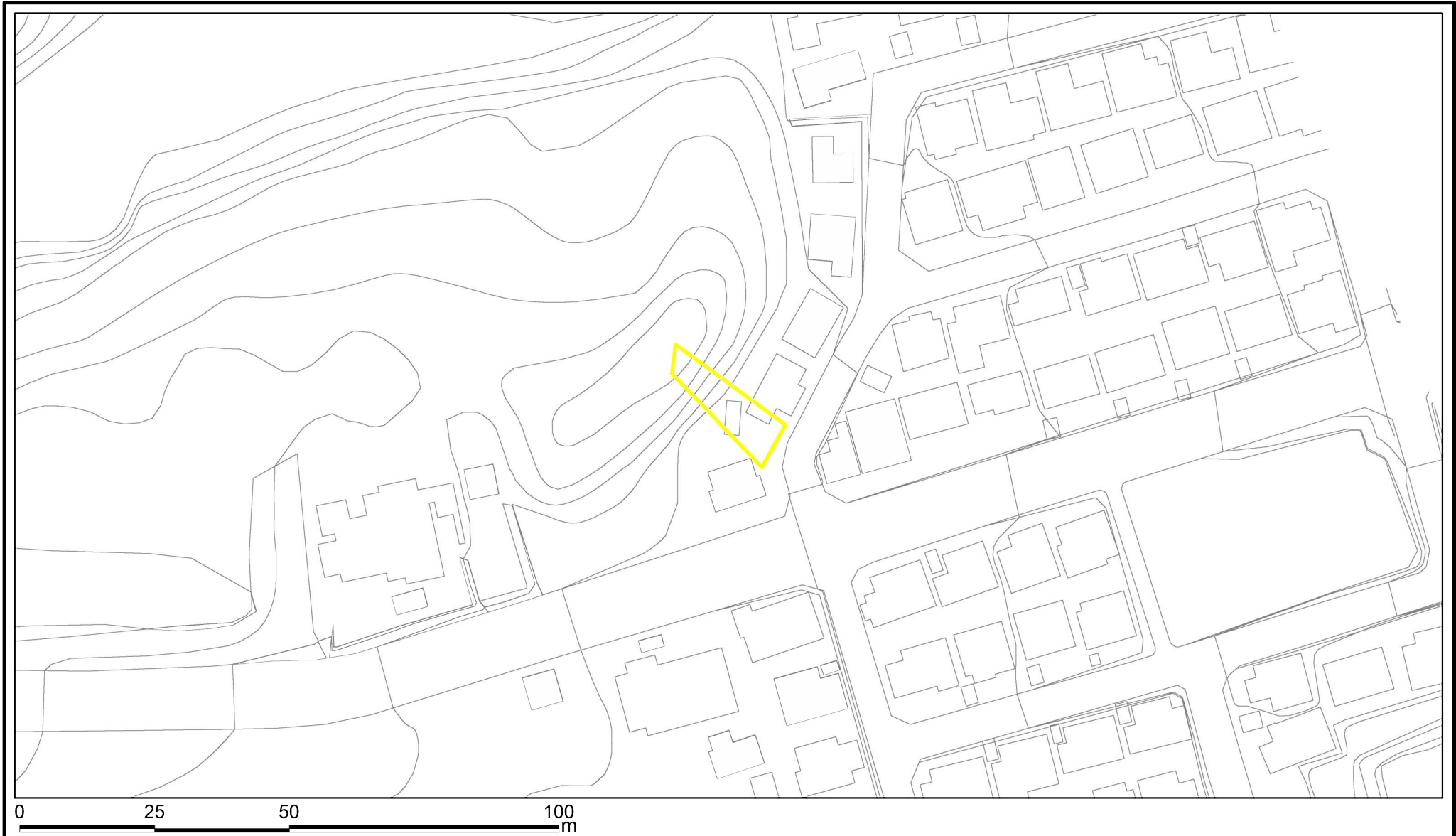
# 土砂災害警戒区域等の指定の公示に係る図書(参考)



0 25 50 100 m

様式-2(急)(参考) 土砂災害警戒区域・土砂災害特別警戒区域 区域図	土砂災害防止法施行令第二条の基準に該当する区域		N 	自然現象の種類	急傾斜地の崩壊	区域番号	上牧-友が丘-001-急-Y
				告示番号		区域名称	上牧町友が丘(001)急傾斜地崩壊警戒区域
				縮尺 1:1,000	告示年月日		所在地

# 土砂災害警戒区域等の指定の公示に係る図書(その2)



様式-2(急) 土砂災害警戒区域・土砂災害特別警戒区域 区域図	土砂災害防止法施行令第二条の基準に該当する区域		N 縮尺 1:1,000	自然現象の種類	急傾斜地の崩壊	区域番号	上牧-友が丘-001-急-Y
				告示番号		区域名称	上牧町友が丘(001)急傾斜地崩壊警戒区域
				告示年月日		所在地	北葛城郡上牧町友が丘2丁目