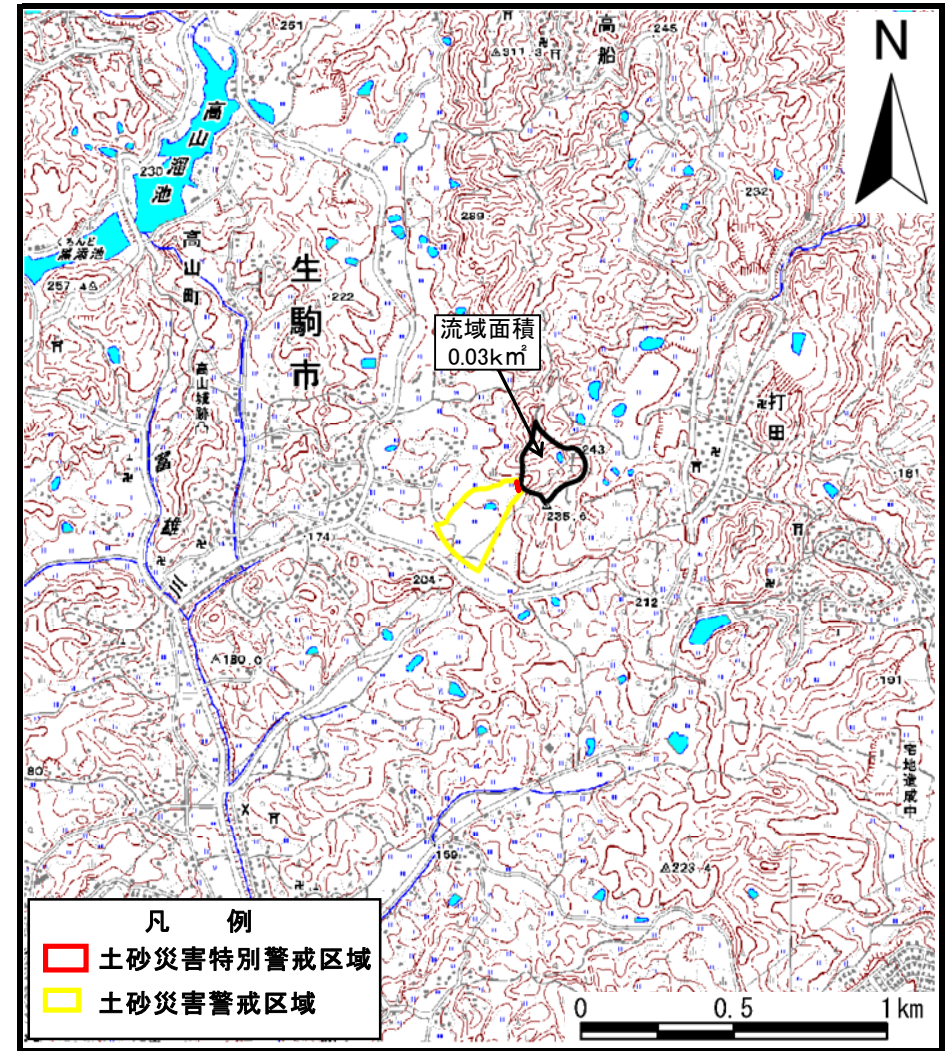


土砂災害警戒区域等の指定の公示に係る図書（その1）



(1/200,000)



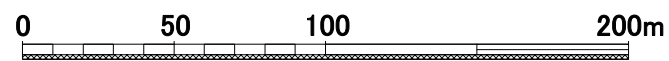
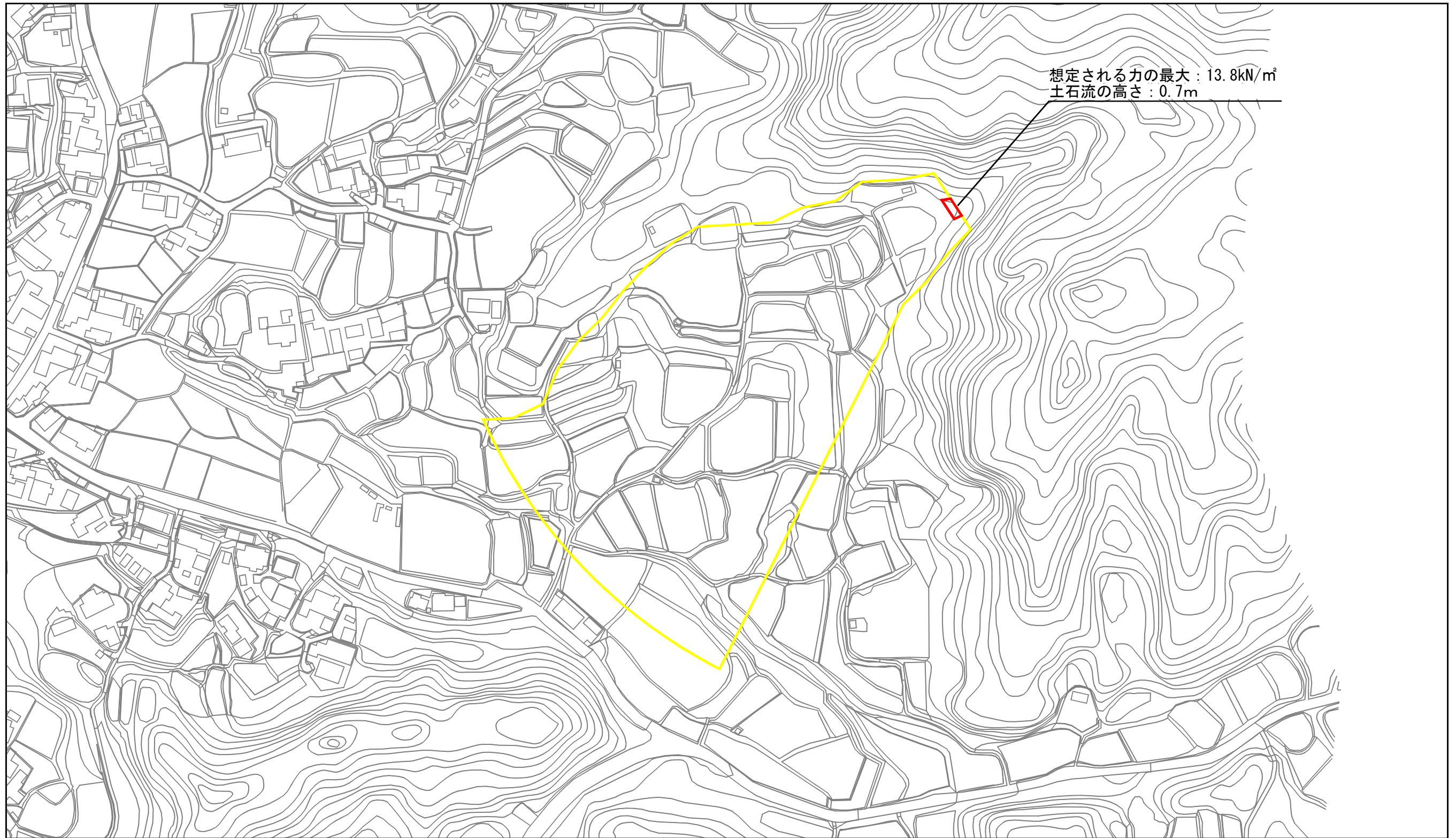
(1/25,000)

様式-1（土） 土砂災害警戒区域・土砂災害特別警戒区域 位置図

自然現象の種類	土石流
区域番号	生駒-高山-017-土-Y・R
区域名称	生駒市高山町(017)土石流警戒区域・特別警戒区域
所在地	生駒市高山町

この地図は、国土地理院長の承認を得て、同院発行の20万分の1・2万5千分の1の地形図を複製したものである。（承認番号 平25情複 第281号）

土砂災害警戒区域等の指定の公示に係る図書(その2)



様式-2(土) 土砂災害警戒区域・土砂災害特別警戒区域 区域図	土砂災害防止法施行令第二条の基準に該当する区域		N 縮尺 1:2,500	自然現象の種類	土石流	区域番号	生駒-高山-017-土-Y-R	
	土砂災害防止法施行令第三条の基準に該当する区域			告示番号	区域名称	生駒市高山町(017)土石流警戒区域・特別警戒区域	所在地	生駒市高山町
	土砂災害防止法施行令第三条の基準に該当する区域			告示年月日				
	それ以外の区域							