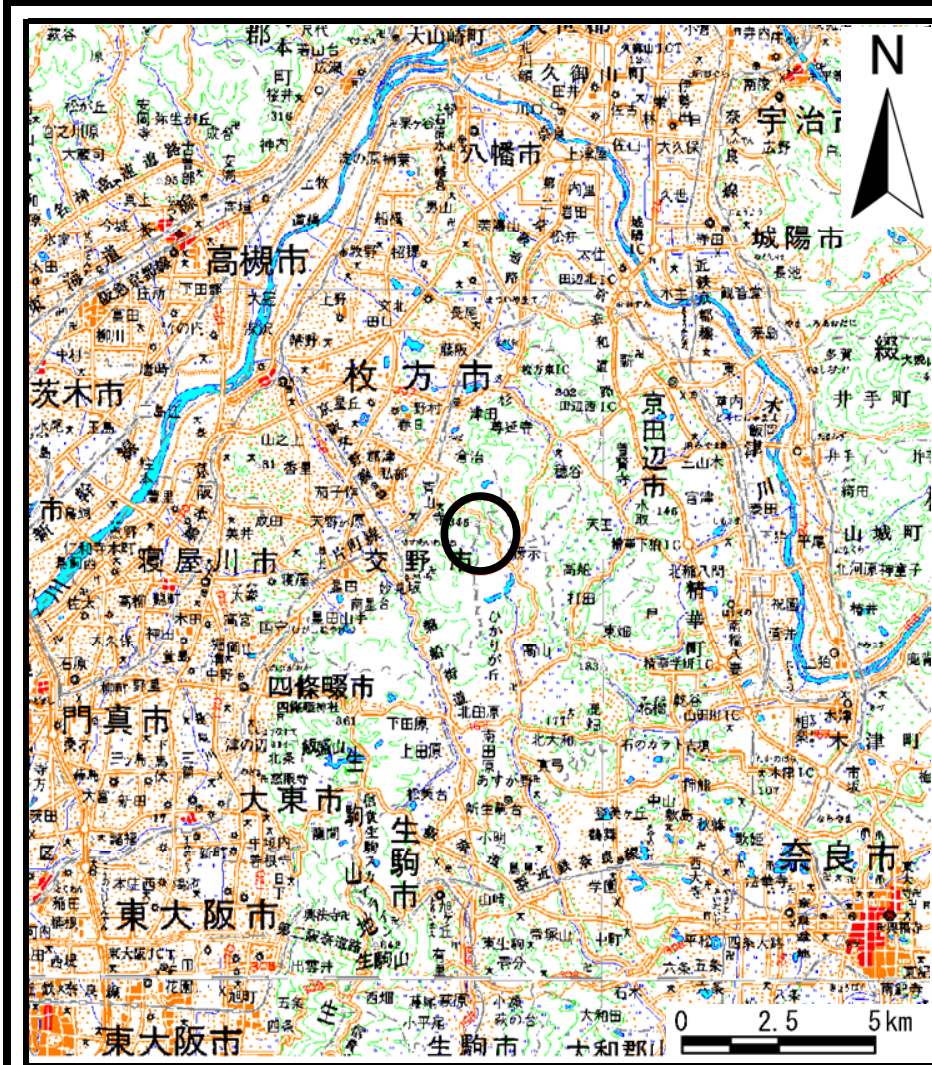
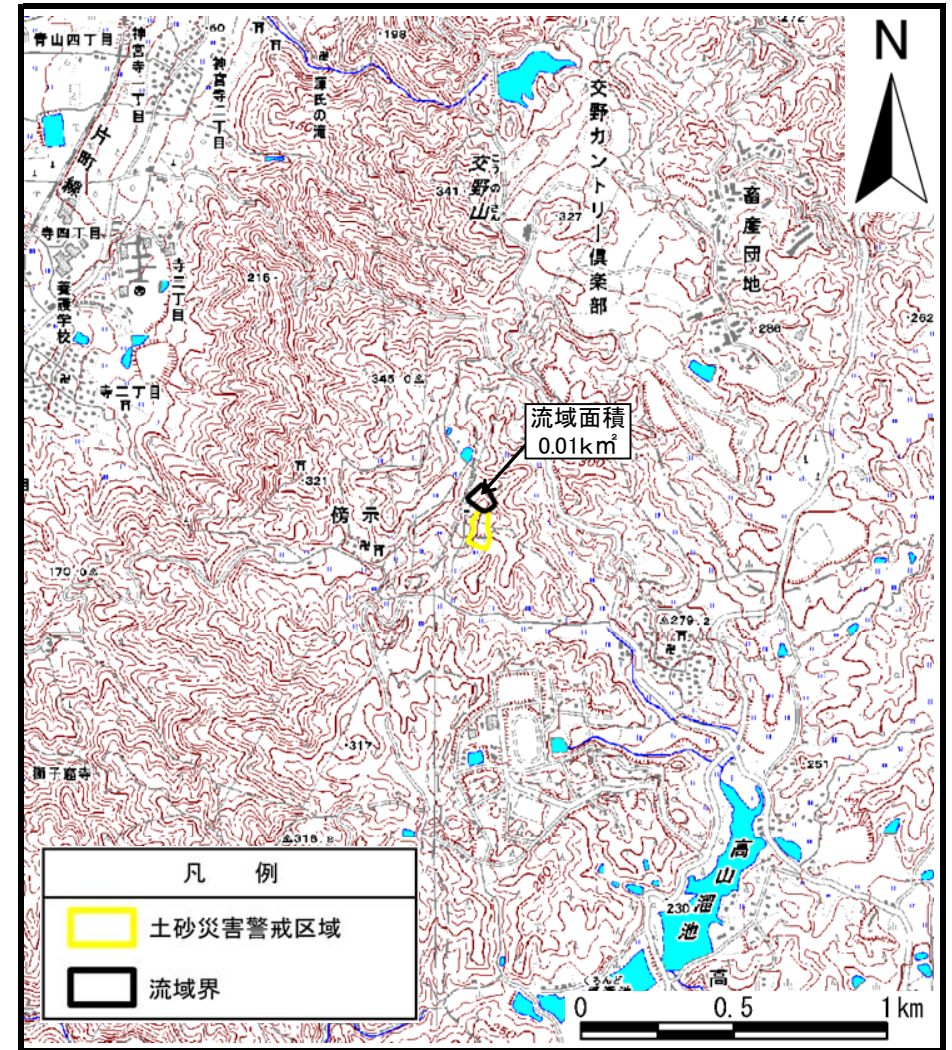


土砂災害警戒区域等の指定の公示に係る図書（その1）



(1/200,000)

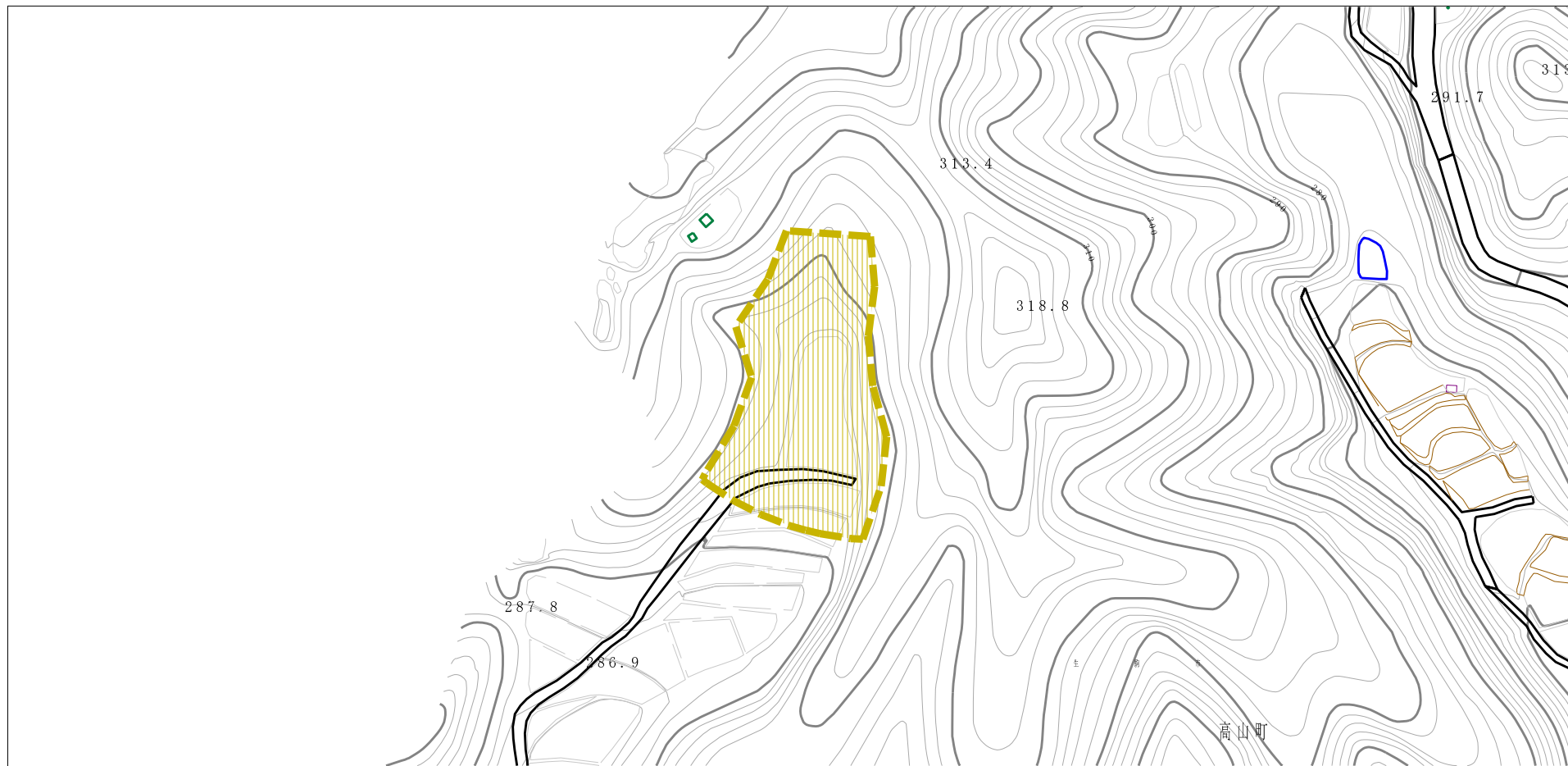






(1/25,000)

様式-1 (土) 土砂災害警戒区域・土砂災害特別警戒区域位置図	自然現象の種類	土石流
	区域番号	生駒-高山-005-土-Y
	区域名称	生駒市高山町(005)土石流警戒区域
	所在地	生駒市高山町

この地図は、国土地理院長の承認を得て、同院発行の20万分の1・2万5千分の1の地形図を複製したものである。（承認番号 平25情複 第281号）

土砂災害警戒区域等の指定の公示に係る図書（その2）



様式-2（土） 土砂災害警戒区域・土砂災害特別警戒区域 区域図	土砂災害防止法施行令第二条の基準に該当する区域		N  縮尺 1:2,500	自然現象の種類 土石流	区域番号 生駒-高山-005-土-Y
	土砂災害防止法施行令第三条の基準に該当する区域			告示番号	区域名称 生駒市高山町(005) 土石流警戒区域
	それ以外の区域		告示年月日	所在地 生駒市高山町	