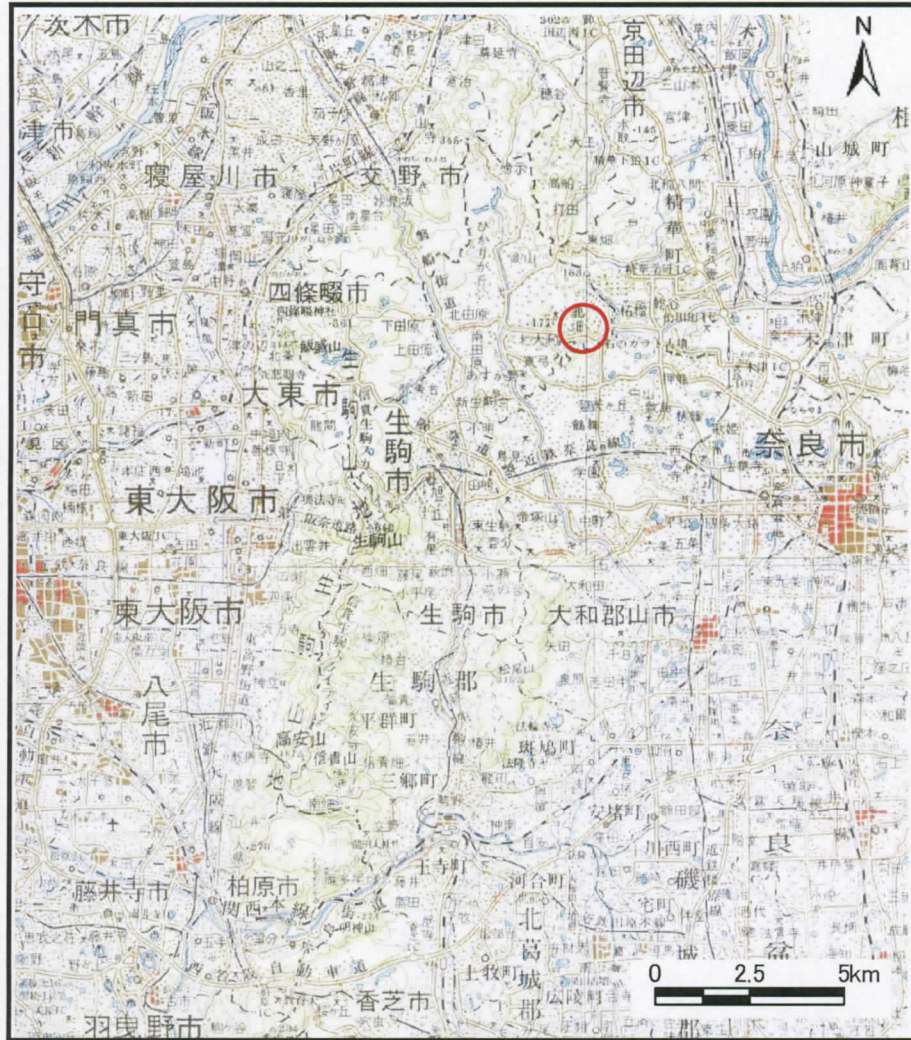
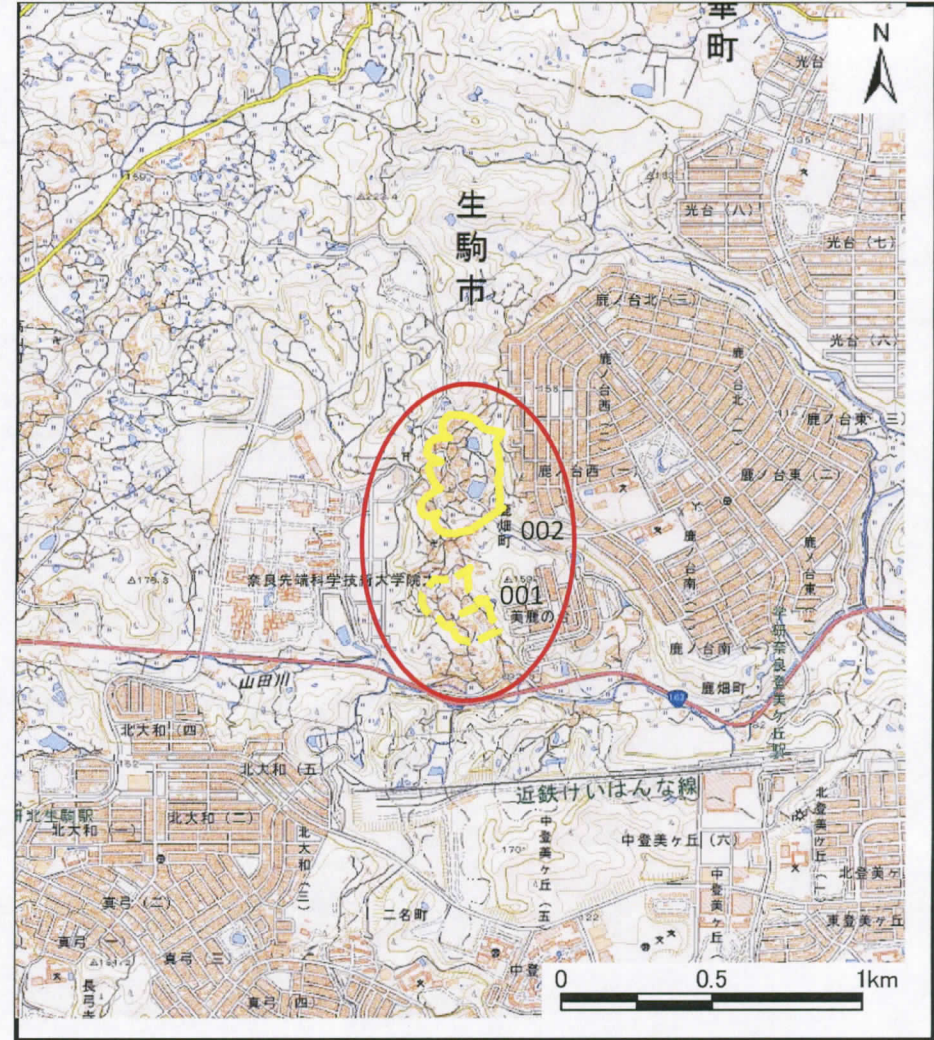


# 土砂災害警戒区域等の指定の公示に係る図書（その1）



(1/200,000)



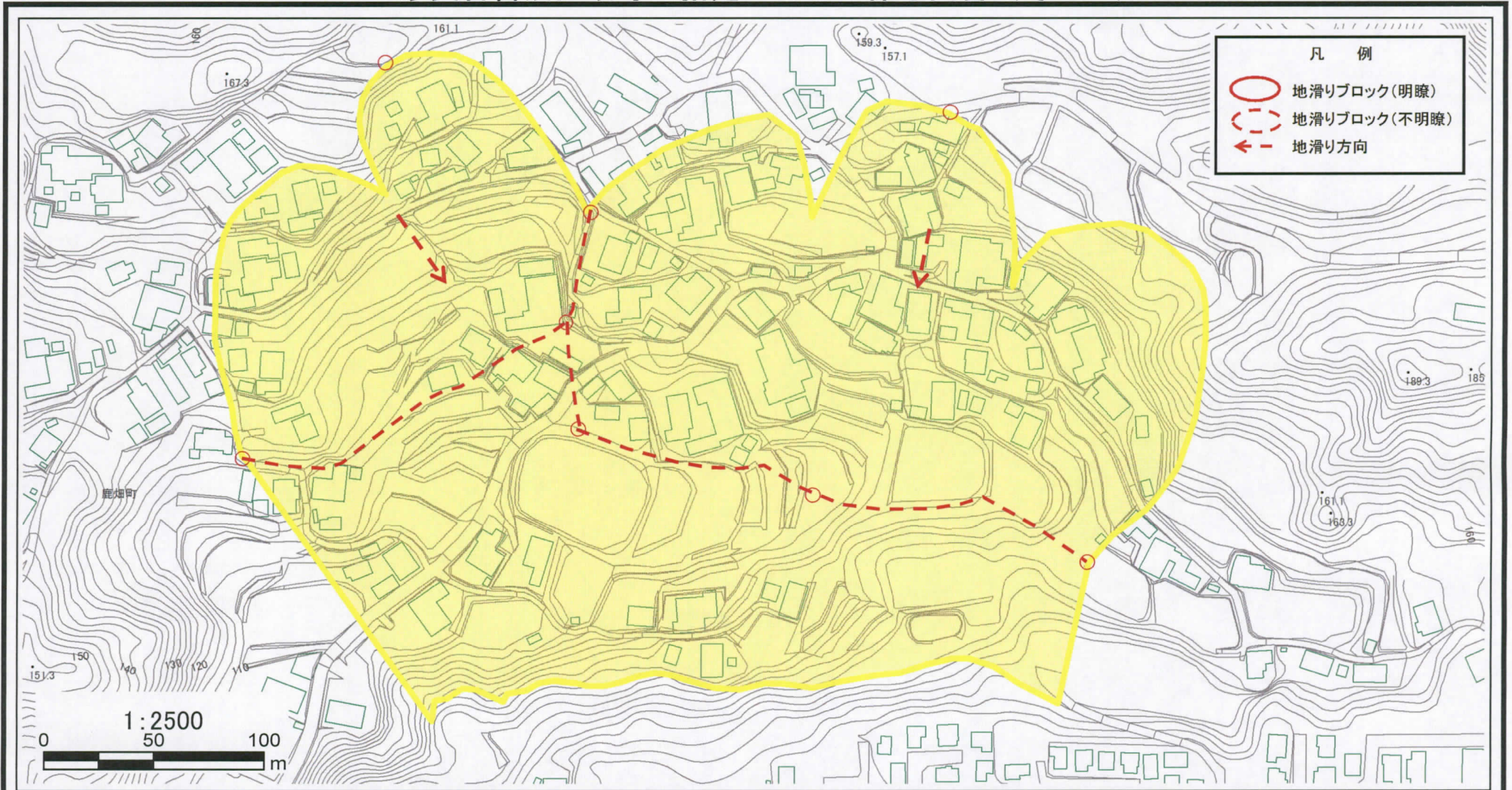
(1/25,000)

様式－1（地）  
土砂災害警戒区域 位置図

自然現象の種類	地滑り
区域番号	生駒-鹿畑町-002-地-Y
区域名称	生駒市鹿畑町（002）地滑り警戒区域
地滑り区域名	鹿畑町（002）
所在地	奈良県生駒市鹿畑町

この地図は、国土地理院長の承認を得て、同院発行の20万の1地勢図及び2万5千分の1地形図を複製したものである。（承認番号 平24情複、第132号）

# 土砂災害警戒区域等の指定の公示に係る図書（その2）



様式-2（地） 土砂災害警戒区域 区域図	土砂災害防止法施行令第二条の基準に該当する区域		自然現象の種類 地滑り	区域番号 生駒-鹿畑町-002-地-Y	区域名称 生駒市鹿畑町（002）地滑り警戒区域		
		縮尺 1:2500				告示番号 奈良県告示第522号	告示年月日 平成27年3月20日
		所在地 奈良県生駒市鹿畑町					

