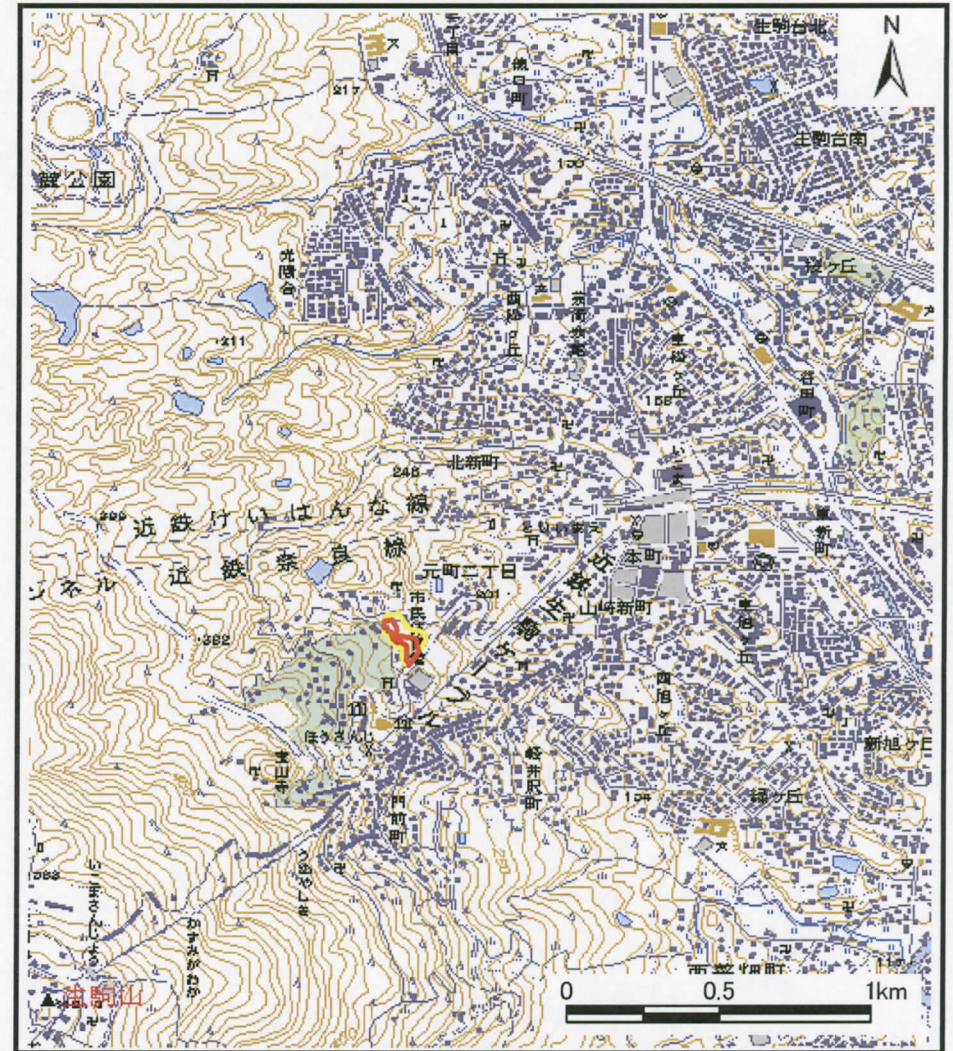


土砂災害警戒区域等の指定の公示に係る図書（その1）



(1/200,000)



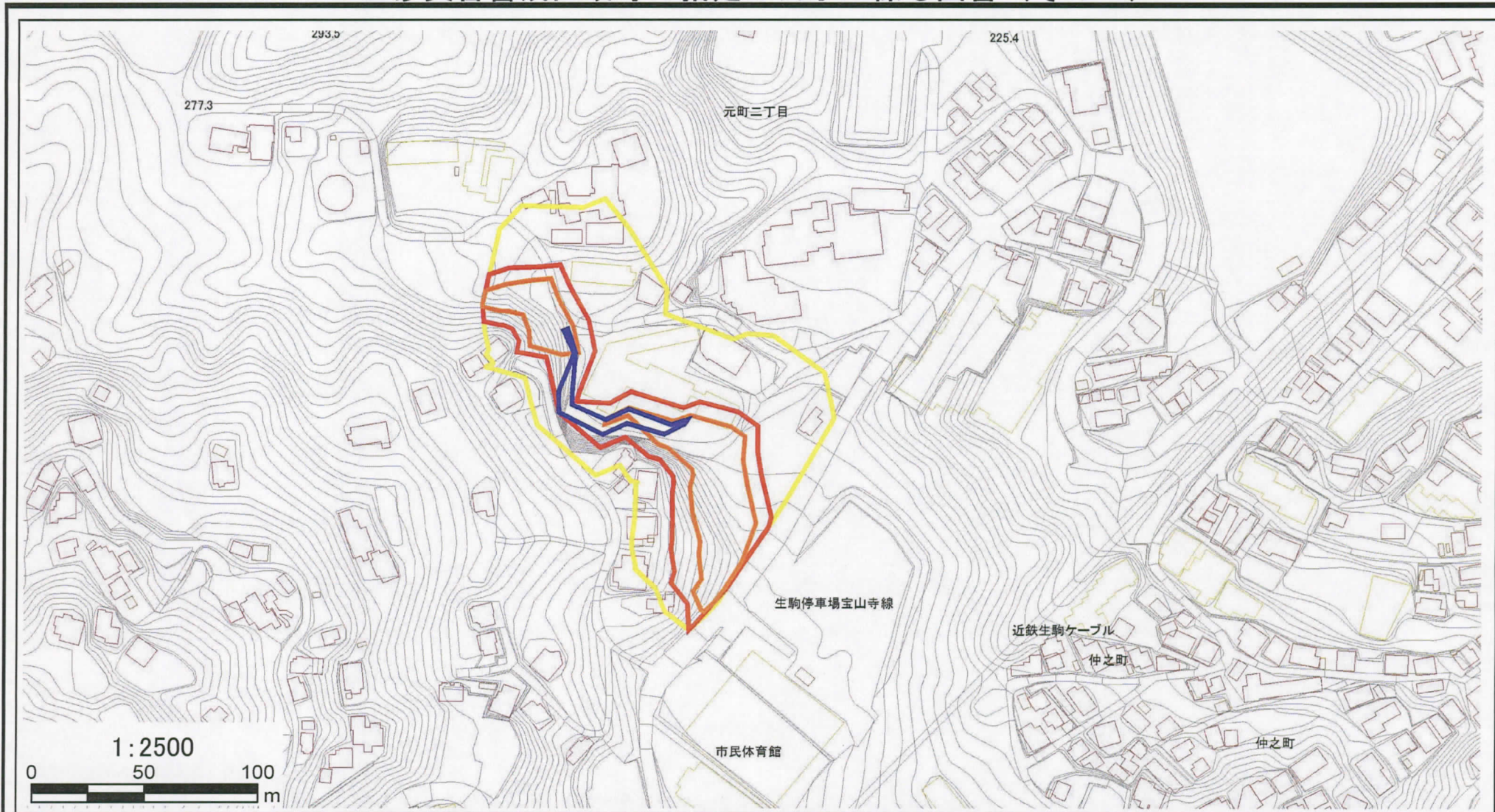
(1/25,000)

様式－1（急）
土砂災害警戒区域 位置図




自然現象の種類	急傾斜地の崩壊
区域番号	生駒-元町-008-急-Y・R
区域名称	生駒市元町（008）急傾斜地崩壊警戒区域・特別警戒区域
所在地	奈良県生駒市元町

この地図は、国土地理院長の承認を得て、同院発行の20万の1地勢図及び2万5千分の1地形図を複製したものである。（承認番号 平21業複、第539号）

土砂災害警戒区域等の指定の公示に係る図書（その2）



様式-2（急）
土砂災害警戒区域 区域図

土砂災害防止法 施工令第三条の 基準に該当する 区域	土砂災害防止法施行令第二条の基準に該当する区域		N ↑	自然現象 の種類	急傾斜地の崩壊	区域番号	生駒-元町-008-急-Y・R
	土石等の(移動)高さが1m以下の場合、土石等の移動による力が100kN/m ² を超える区域			告示番号	奈良県告示第4号	区域名称	生駒市元町(008)急傾斜地崩壊警戒区域・特別警戒区域
	土石等の堆積の高さが3mを超える区域		縮尺 1:2,500	告示年月日	平成25年4月2日	所在地	奈良県生駒市元町
	それ以外の区域	