土砂災害警戒区域等の指定の公示に係る図書（その1）

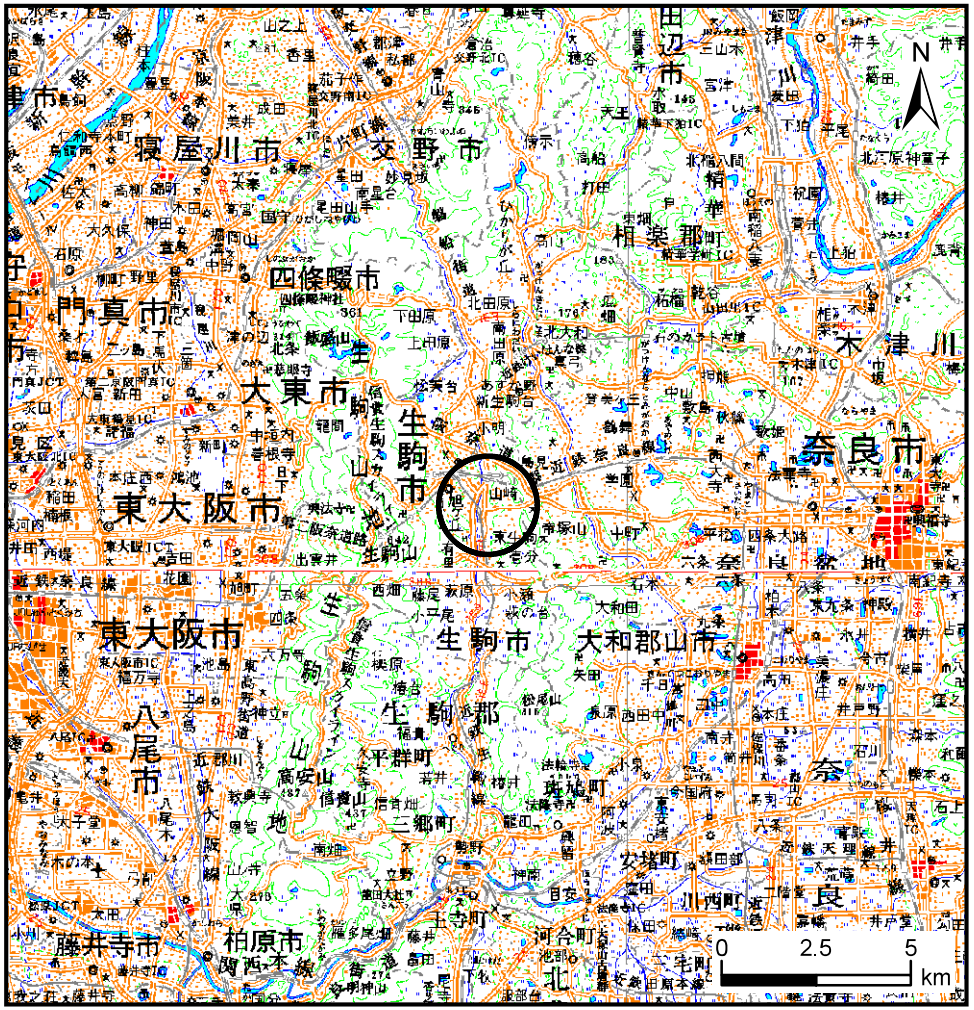

（1/200，000）

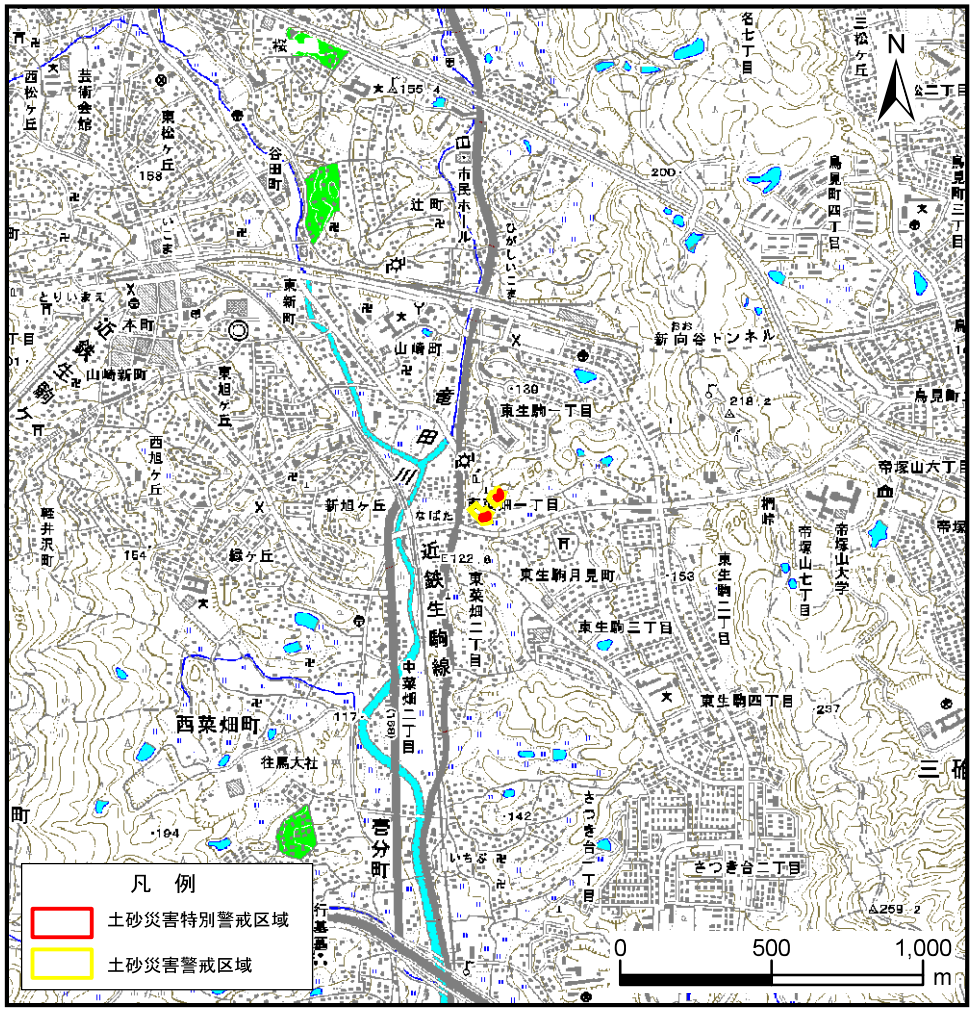

（1/25，000）

様式－1（急） 土砂災害警戒区域・土砂災害特別警戒区域 位置図	自然現象の種類	急傾斜地の崩壊
	区域番号	生駒-東菜畑-002-急-Y・R
	区域名称	生駒市東菜畑（002）急傾斜地崩壊警戒区域・特別警戒区域
	所在地	生駒市東菜畑

「この地図は、国土地理院長の承認を得て、同院発行の数値地図200000（地図画像）及び数値地図25000（地図画像）を複製したものである。（承認番号　平29情複、第1442号）」

土砂災害警戒区域等の指定の公示に係る図書（参考）

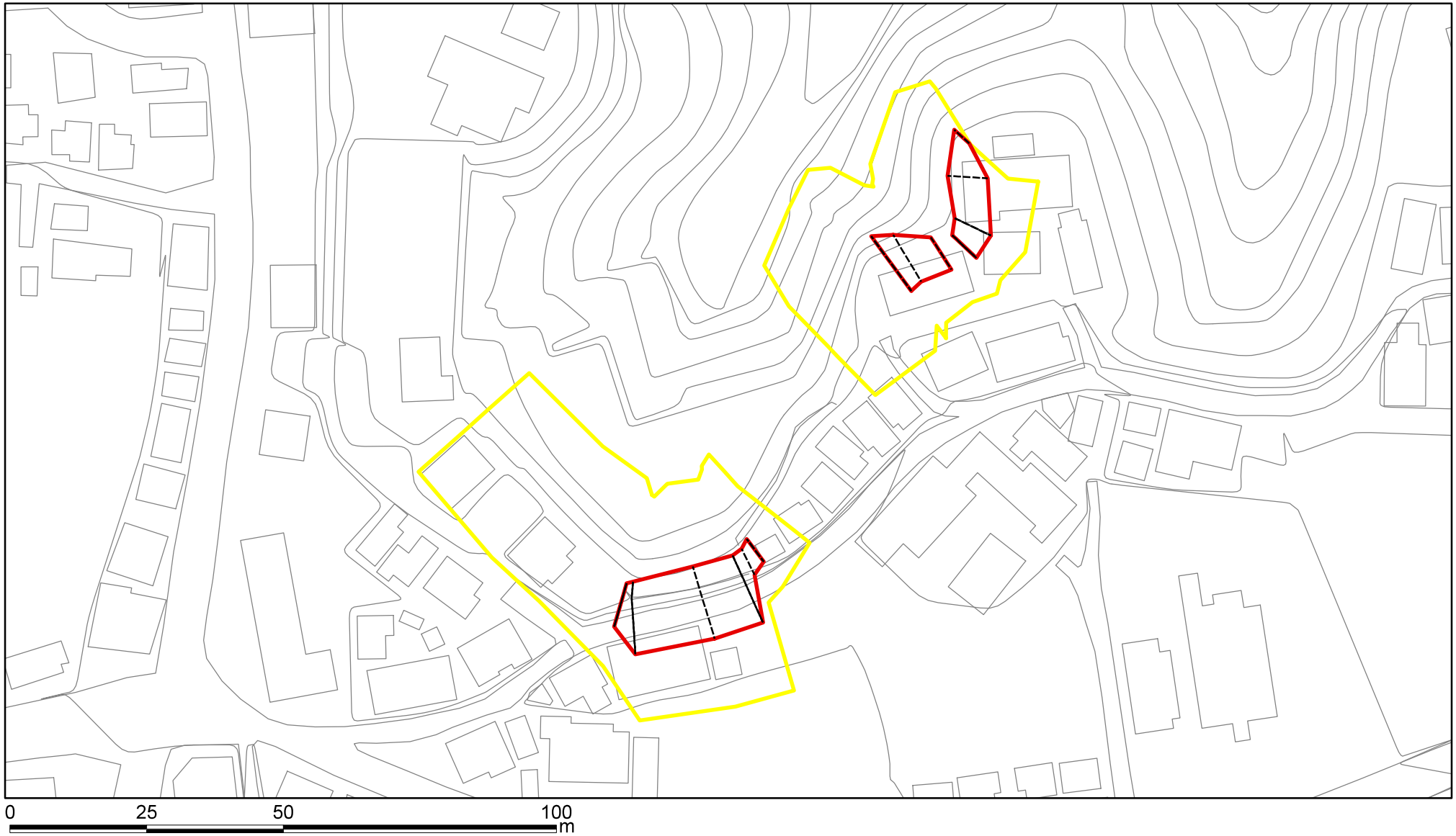

様式－2（急）（参考）

土砂災害警戒区域・土砂災害特別警戒区域

区域図

土砂災害防止法施行令第二条の基準に該当する区域			
土砂災害防止法施行令第三条の基準に該当する区域	土石等の（移動）高さが1m以下の場合、土石等の移動による力が100kN/m²を超える区域		
	土石等の堆積の高さが3mを超える区域		
	それ以外の区域		

N

縮尺 1:1,000

自然現象の種類	急傾斜地の崩壊	区域番号	生駒-東菜畑-002-急-Y・R
告示番号		区域名称	生駒市東菜畑（002）急傾斜地崩壊警戒区域・特別警戒区域
告示年月日		所在地	生駒市東菜畑

土砂災害警戒区域等の指定の公示に係る図書（参考）

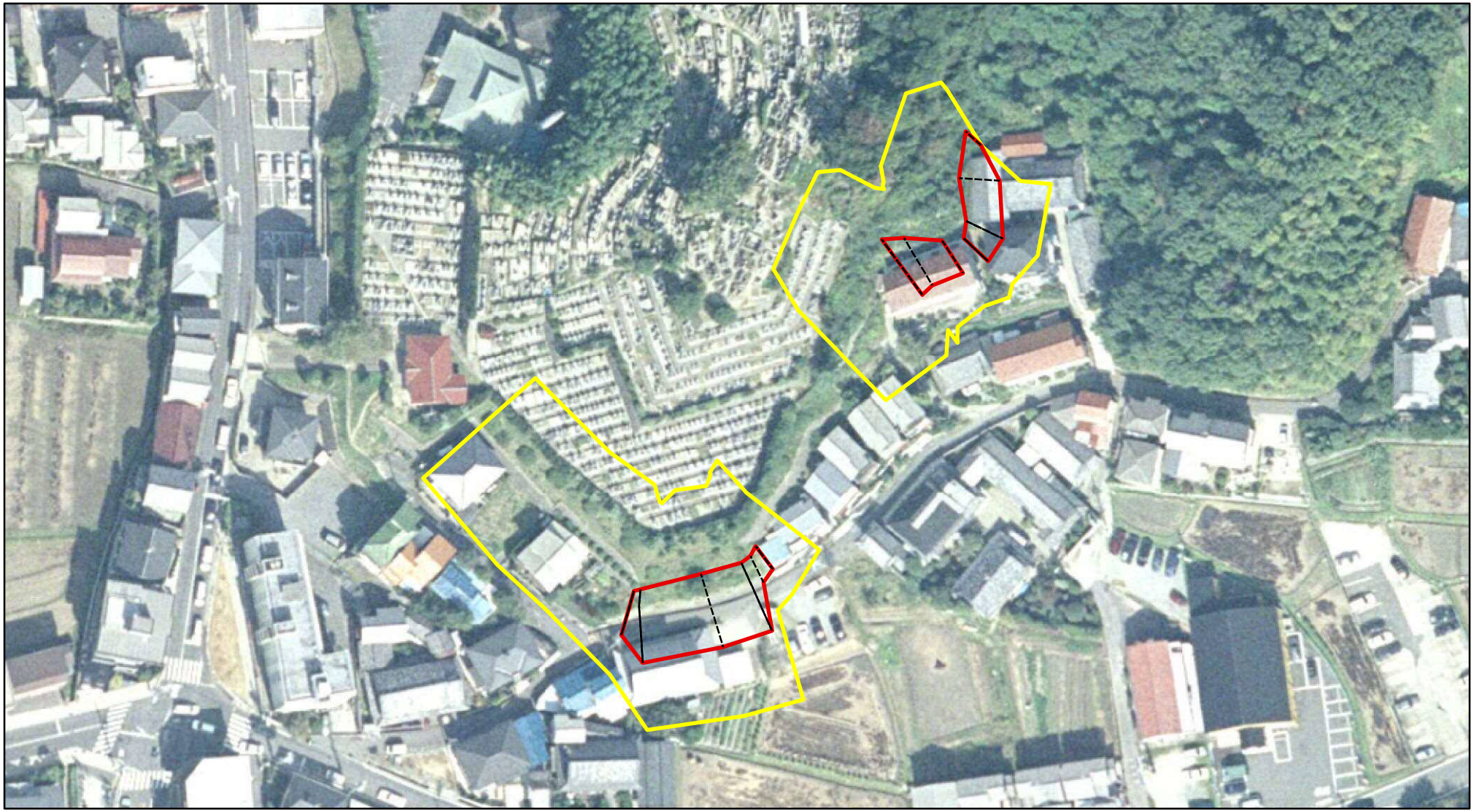

0　25　50　100 m

様式－2（急）（参考）

土砂災害警戒区域・土砂災害特別警戒区域

区域図

土砂災害防止法施行令第二条の基準に該当する区域		
土砂災害防止法施行令第三条の基準に該当する区域	土石等の（移動）高さが1m以下の場合、土石等の移動による力が100kN/m²を超える区域	
	土石等の堆積の高さが3mを超える区域	
	それ以外の区域	

N

縮尺 1:1,000

自然現象の種類	急傾斜地の崩壊	区域番号	生駒-東菜畑-002-急-Y・R
告示番号		区域名称	生駒市東菜畑（002）急傾斜地崩壊警戒区域・特別警戒区域
告示年月日		所在地	生駒市東菜畑