土砂災害警戒区域等の指定の公示に係る図書　（その１）

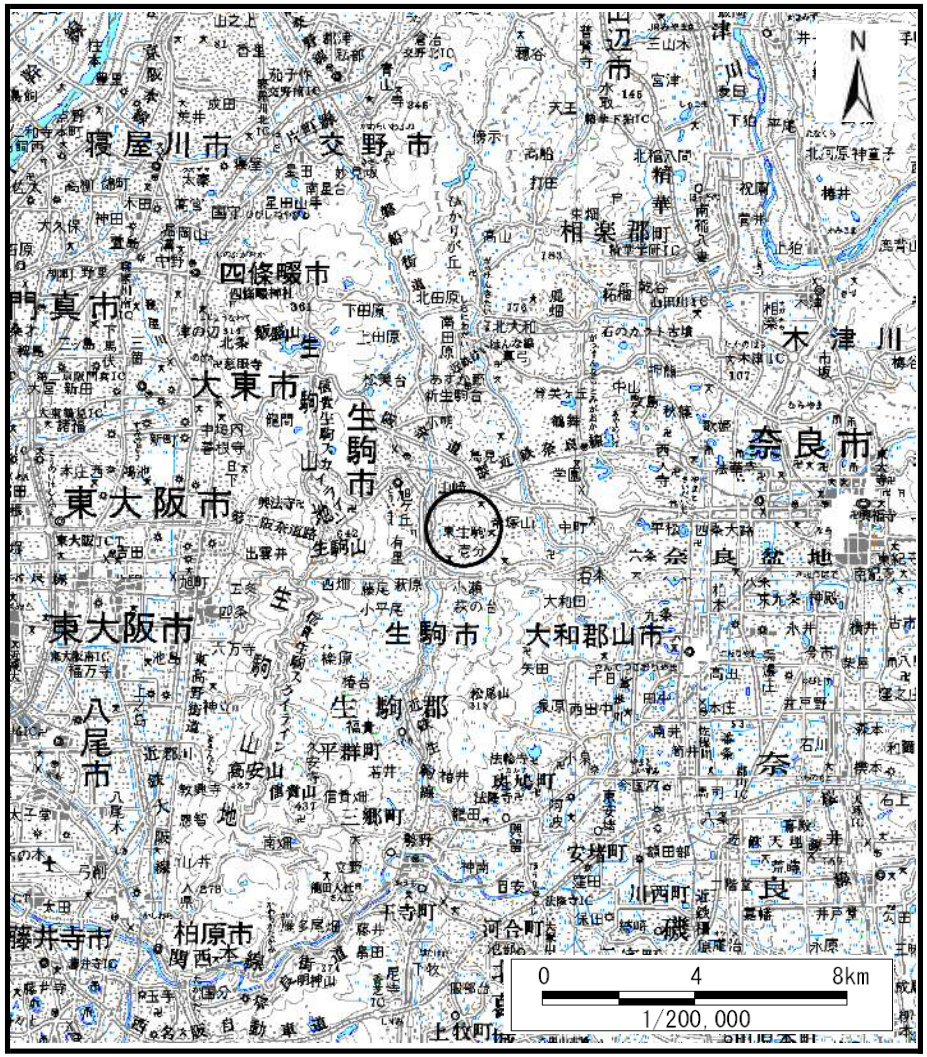

（1/200,000）

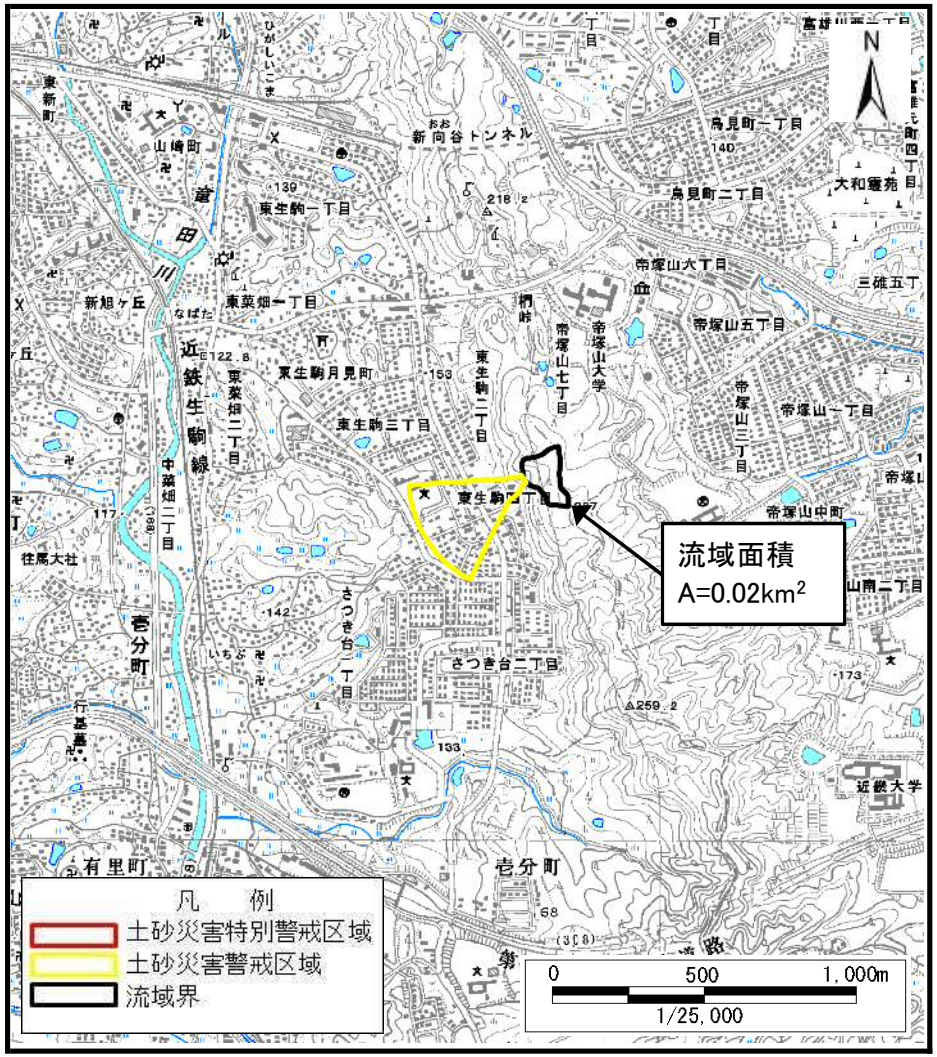

（1/25,000）

様式－１（土） 土砂災害警戒区域・土砂災害特別警戒区域 位置図	自然現象の種類	土石流
	区域番号	生駒-東生駒-001-土-Y
	区域名称	生駒市東生駒(001)土石流警戒区域
	所在地	生駒市東生駒

この地図は、国土地理院長の承認を得て、同院発行の数値地図200000（地図画像）及び数値地図25000（地図画像）を複製したものである。（承認番号　平28情複、 第1037号）

土砂災害警戒区域等の指定の公示に係る図書（参考）

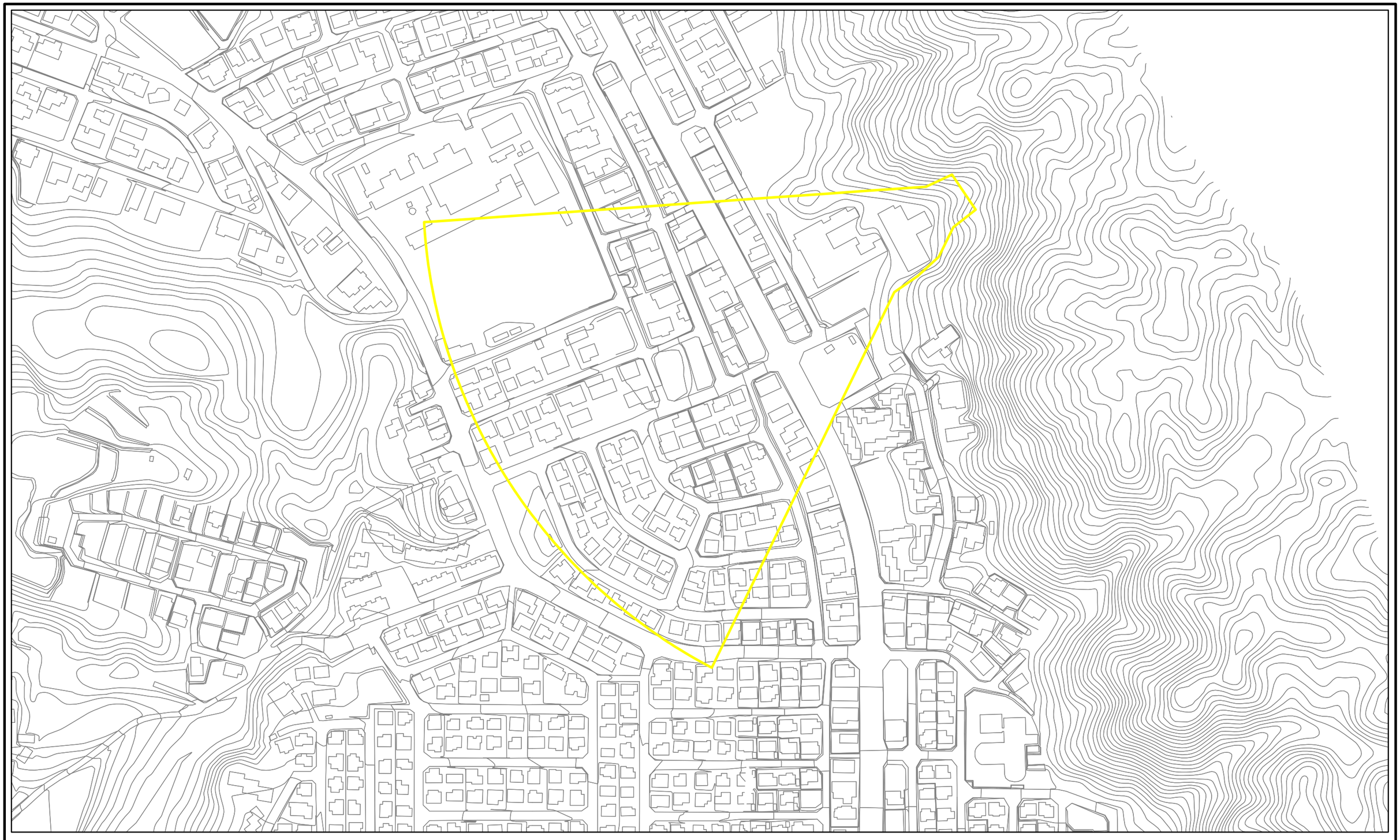

0　50　100　200 m

様式－2（土）（参考）
土砂災害警戒区域・土砂災害特別警戒区域
区域図

土砂災害防止法施行令第二条の基準に該当する区域		
土砂災害防止法施行令第三条の基準に該当する区域	土石流の高さが1mを超える場合、土石等の移動による力が50kN/㎡を超える地域	
	土石流の高さが1mを超える場合、土石等の移動による力が50kN/㎡以下の地域	
	それ以外の区域	

N

縮尺
1:2,500

自然現象の種類	土石流	区域番号	生駒-東生駒-001-土-Y
告示番号		区域名称	生駒市東生駒(001)土石流警戒区域
告示年月日		所在地	生駒市東生駒

土砂災害警戒区域等の指定の公示に係る図書（参考）

0　50　100　200 m

様式－2（土）（参考）
土砂災害警戒区域・土砂災害特別警戒区域
区域図

土砂災害防止法施行令第二条の基準に該当する区域			
土砂災害防止法施行令第三条の基準に該当する区域	土石流の高さが1mを超える場合、土石等の移動による力が50kN/㎡を超える地域		
	土石流の高さが1mを超える場合、土石等の移動による力が50kN/㎡以下の地域		
	それ以外の区域		

N

縮尺 1:2,500

自然現象の種類	土石流	区域番号	生駒-東生駒-001-土-Y
告示番号		区域名称	生駒市東生駒(001)土石流警戒区域
告示年月日		所在地	生駒市東生駒

土砂災害警戒区域等の指定の公示に係る図書（その2）

0　50　100　200 m

様式－2（土）
土砂災害警戒区域・土砂災害特別警戒区域
区域図

土砂災害防止法施行令第二条の基準に該当する区域		
土砂災害防止法施行令第三条の基準に該当する区域	土石流の高さが1mを超える場合、土石等の移動による力が50kN/㎡を超える地域	
	土石流の高さが1mを超える場合、土石等の移動による力が50kN/㎡以下の地域	
	それ以外の区域	

N

縮尺
1:2,500

自然現象の種類	土石流	区域番号	生駒-東生駒-001-土-Y
告示番号		区域名称	生駒市東生駒(001)土石流警戒区域
告示年月日		所在地	生駒市東生駒