土砂災害警戒区域等の指定の公示に係る図書　（その１）

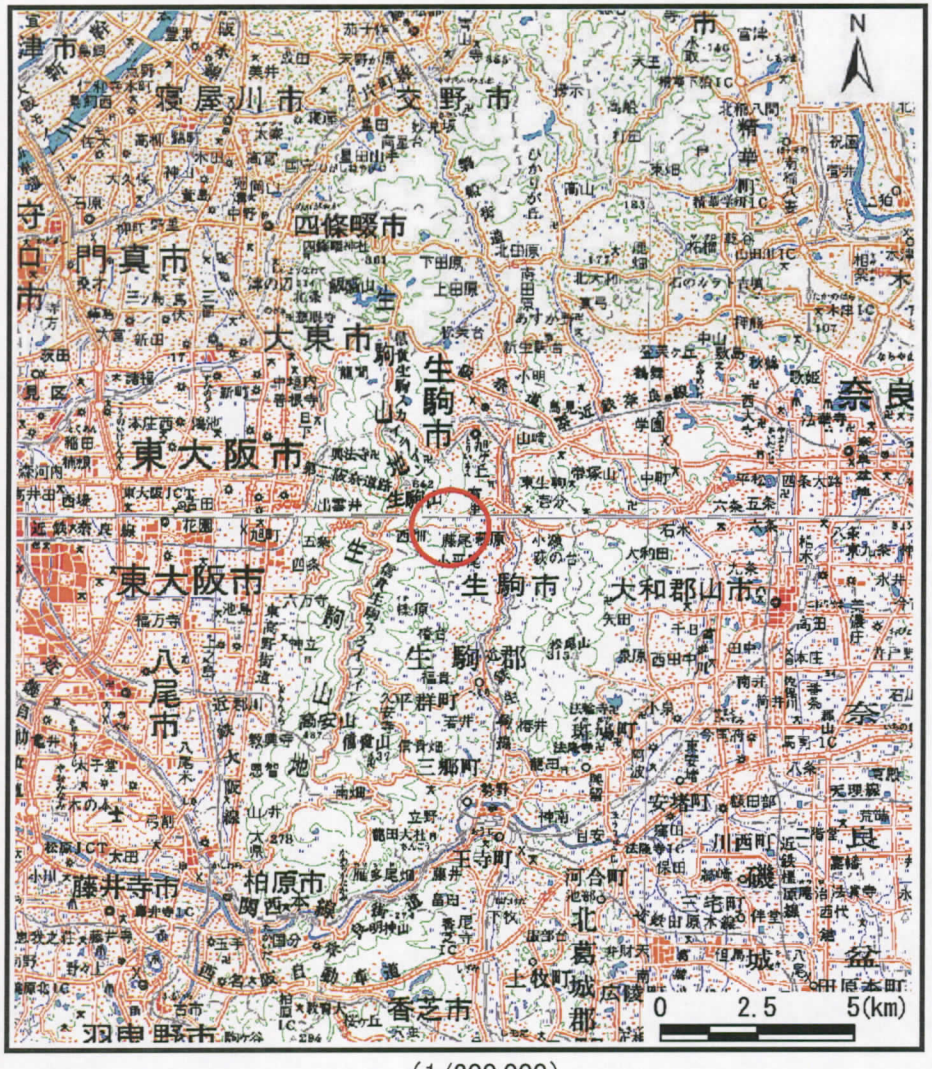

（1/200,000）

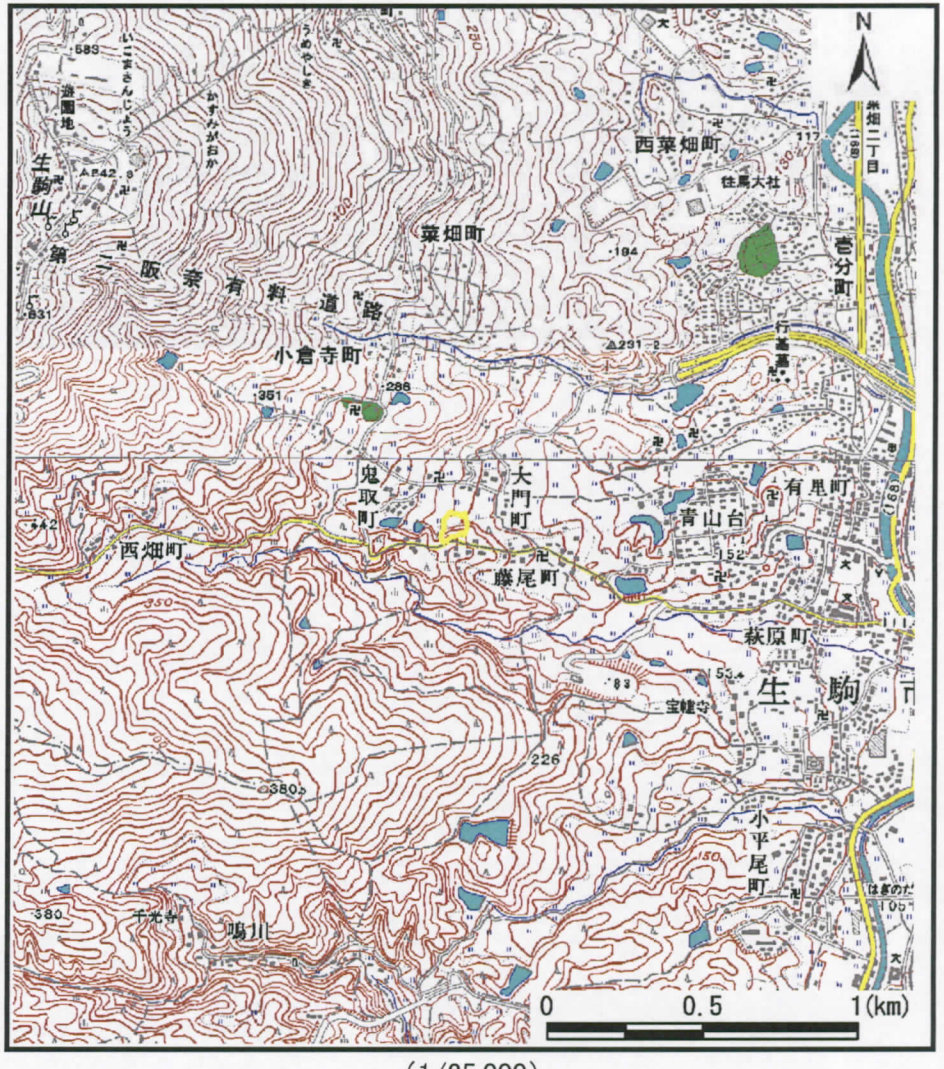

（1/25,000）

様式－１（急）
土砂災害警戒区域　位置図

自然現象の種類	急傾斜地の崩壊
区域番号	生駒-大門町-003-急-Ｙ
区域名称	生駒市大門町（003）急傾斜地崩壊警戒区域
所在地	奈良県生駒市大門町

この地図は、国土地理院長の承認を得て、同院発行の20万の1地勢図及び2万5千分の1地形図を複製したものである。（承認番号　平24情複、第132号）

土砂災害警戒区域等の指定の公示に係る図書（その２）

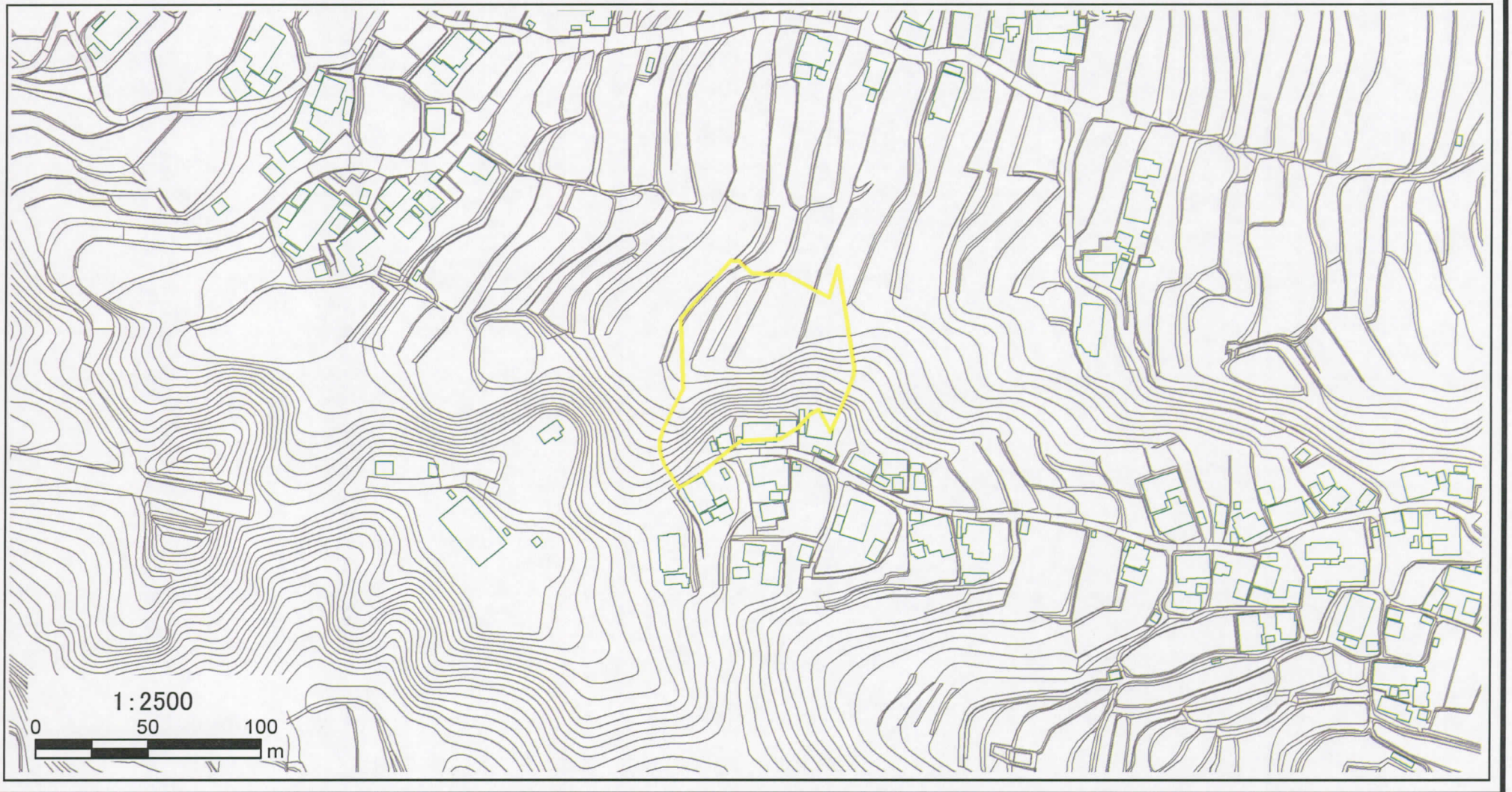

様式－２（急） 土砂災害警戒区域　区域図	土砂災害防止法施行令第二条の基準に該当する区域	N	自然現象の種類	急傾斜地の崩壊	区域番号	生駒-大門町-003-急-Y
		縮尺 1:2,500	告示番号	奈良県告示第2号	区域名称	生駒市大門町(003) 急傾斜地崩壊警戒区域
			告示年月日	平成25年4月2日	所在地	奈良県生駒市大門町