土砂災害警戒区域等の指定の公示に係る図書（その１）

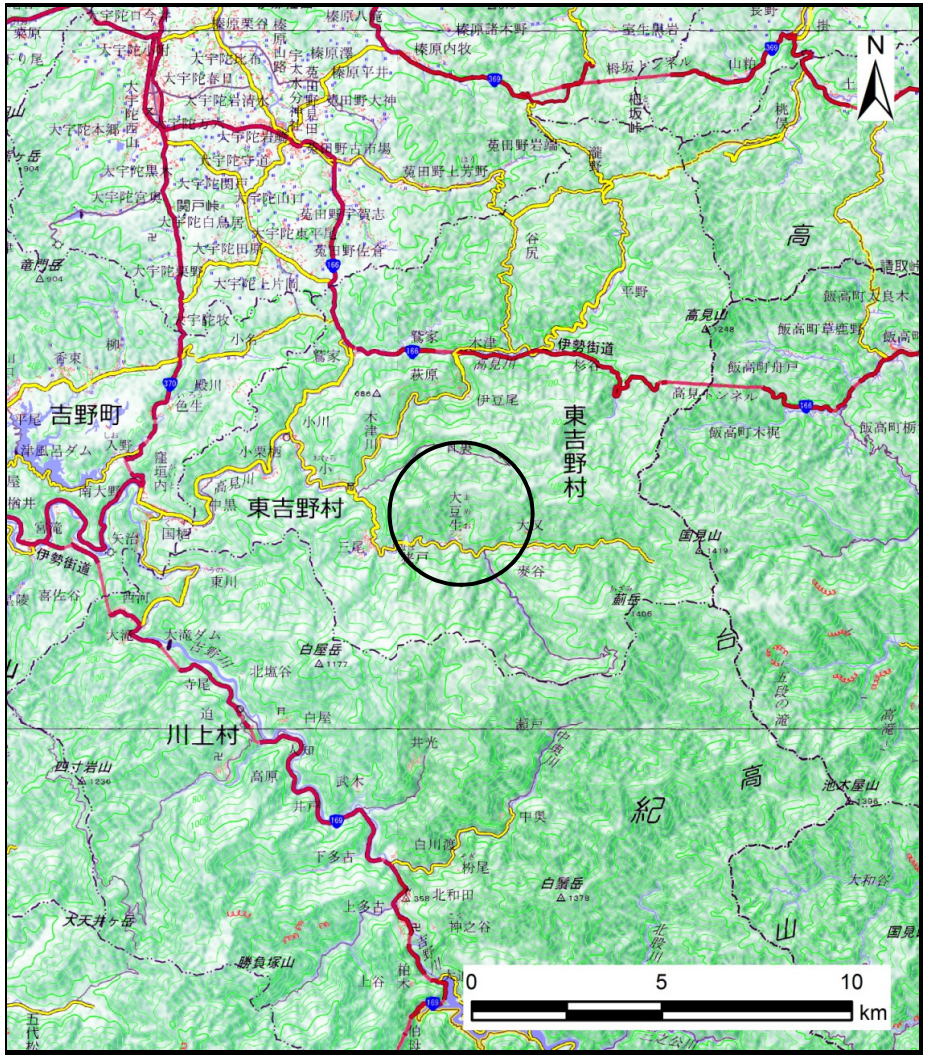

（1/200,000）

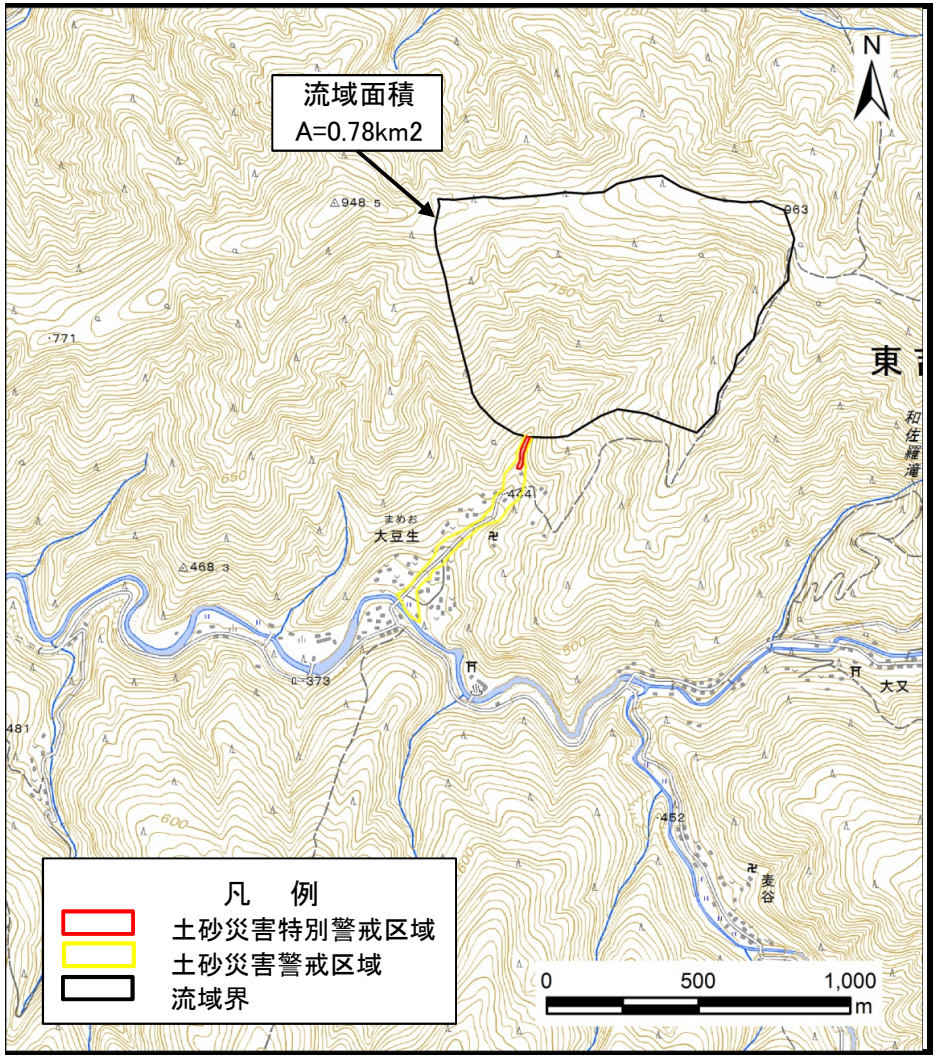

（1/25,000）

様式－1（土）

土砂災害警戒区域・土砂災害特別警戒区域 位置図

自然現象の種類	土石流
区域番号	東吉野-大豆生-002-土-Y・R
区域名称	東吉野村大豆生(002)土石流警戒区域・特別警戒区域
所在地	吉野郡東吉野村大字大豆生

この地図は、国土地理院長の承認を得て、同院発行の数値地図200000（地図画像）、数値地図25000（地図画像）、電子地形図25000及び電子地形図20万を複製したものである。（承認番号　平29情複、第1765号）

土砂災害警戒区域等の指定の公示に係る図書（参考）

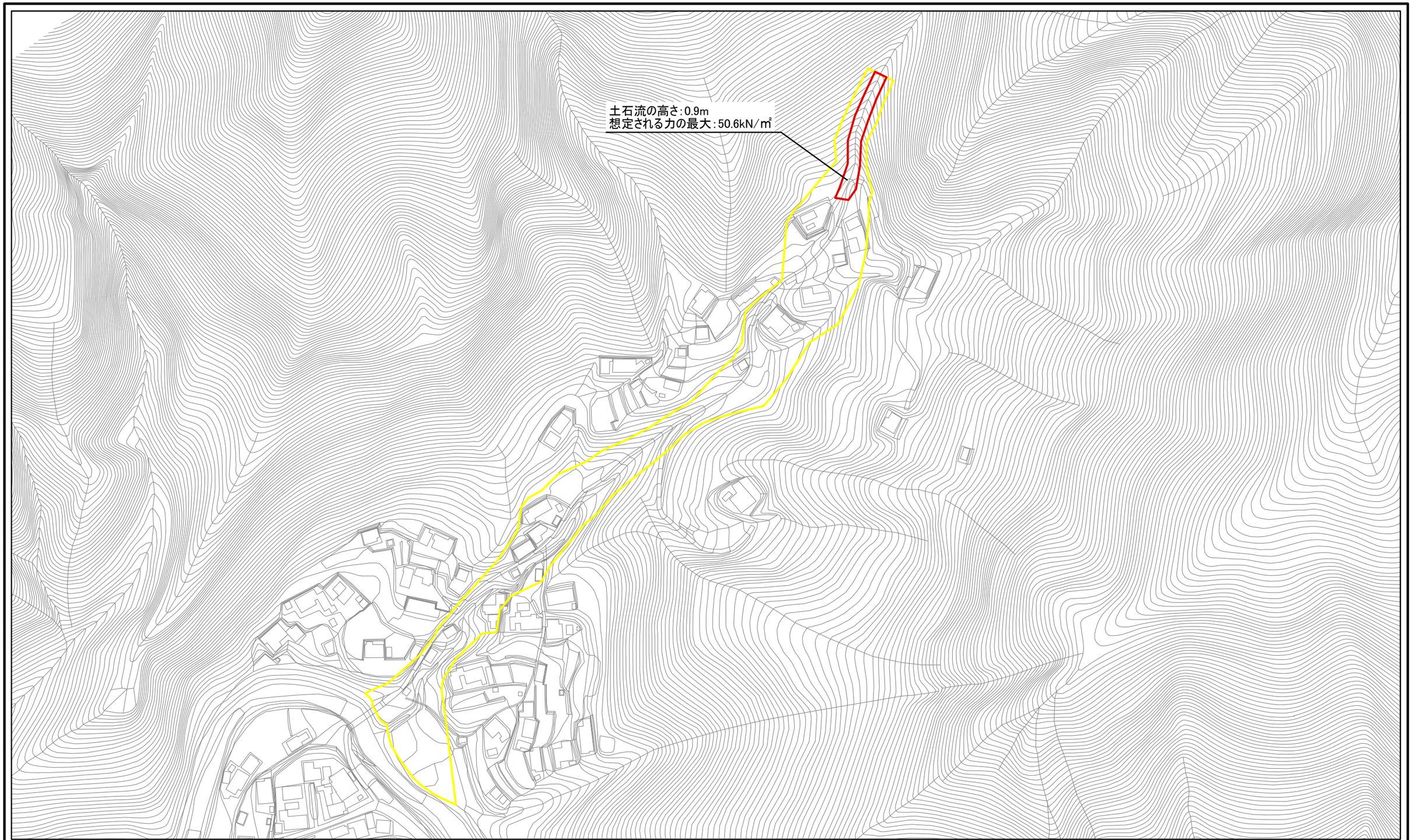

0 25 50 100 m

様式－2（土）（参考）
土砂災害警戒区域・土砂災害特別警戒区域
区域図

土砂災害防止法施行令第二条の基準に該当する区域			
土砂災害防止法施行令第三条の基準に該当する区域	土石流の高さが1mを超える場合、土石等の移動による力が50kN/㎡を超える区域		
	土石流の高さが1mを超える場合、土石等の移動による力が50kN/㎡を超えない区域		
	それ以外の区域		

N

縮尺 1:3,000

自然現象の種類	土石流	区域番号	東吉野-大豆生-002-土-Y・R
告示番号		区域名称	東吉野村大豆生(002) 土石流警戒区域・特別警戒区域
告示年月日		所在地	吉野郡東吉野村大字大豆生

土砂災害警戒区域等の指定の公示に係る図書（参考）

0　25　50　100 m

様式－2（土）（参考）
土砂災害警戒区域・土砂災害特別警戒区域
区域図

土砂災害防止法施行令第二条の基準に該当する区域		N	
土砂災害防止法施行令第三条の基準に該当する区域	土石流の高さが1mを超える場合、土石等の移動による力が50kN/㎡を超える区域	縮尺	1:3,000
	土石流の高さが1mを超える場合、土石等の移動による力が50kN/㎡を超えない区域		
	それ以外の区域		

自然現象の種類	土石流	区域番号	東吉野-大豆生-002-土-Y・R
告示番号		区域名称	東吉野村大豆生(002) 土石流警戒区域・特別警戒区域
告示年月日		所在地	吉野郡東吉野村大字大豆生

土砂災害警戒区域等の指定の公示に係る図書（その２）

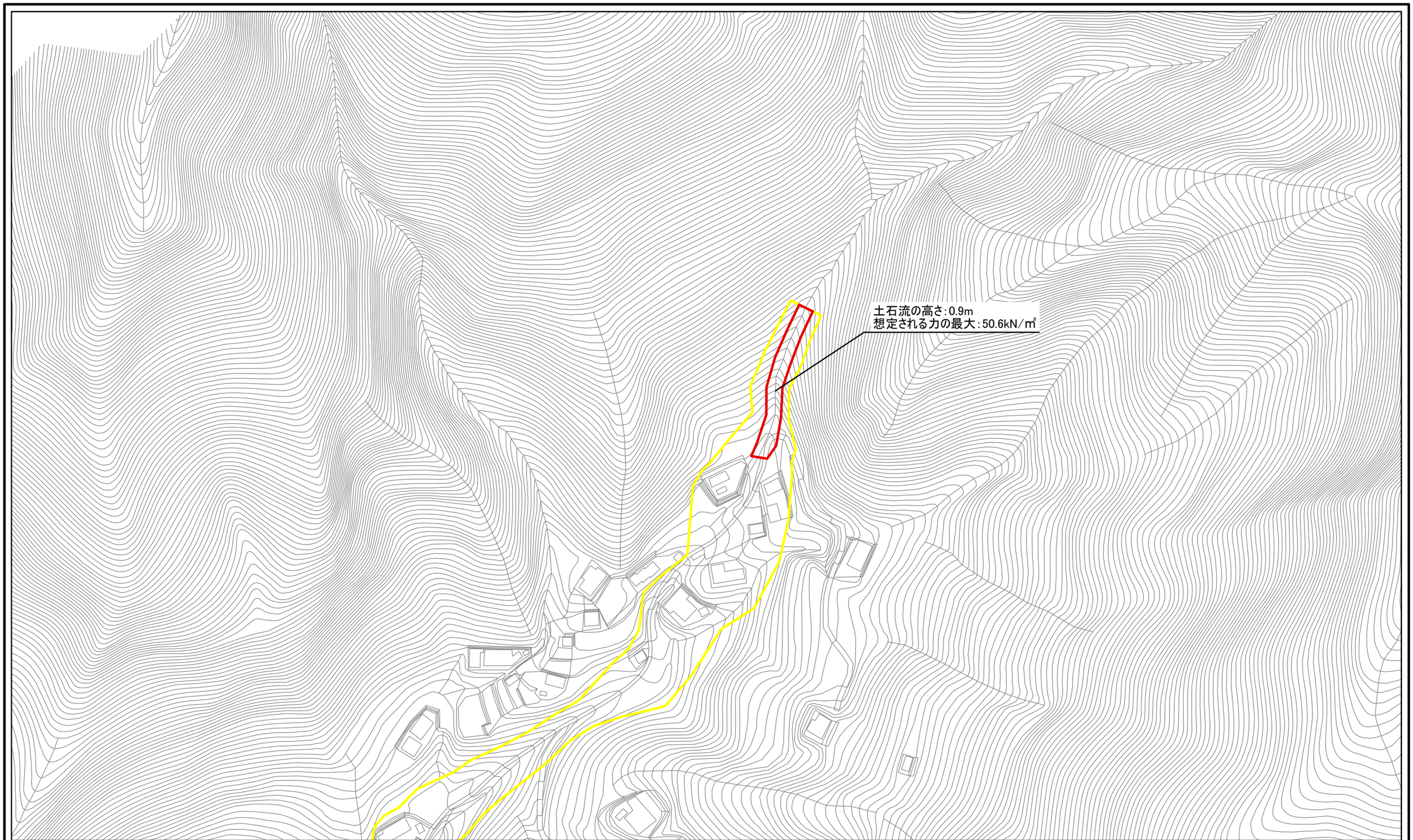

0　25　50　100 m

様式－２（土）
土砂災害警戒区域・土砂災害特別警戒区域
区域図

土砂災害防止法施行令第二条の基準に該当する区域		
土砂災害防止法施行令第三条の基準に該当する区域	土石流の高さが1mを超える場合、土石等の移動による力が50kN/㎡を超える区域	
	土石流の高さが1mを超える場合、土石等の移動による力が50kN/㎡を超えない区域	
	それ以外の区域	

N

縮尺
1:2,500

自然現象の種類	土石流	区域番号	東吉野-大豆生-002-土-Y・R
告示番号		区域名称	東吉野村大豆生(002) 土石流警戒区域・特別警戒区域
告示年月日		所在地	吉野郡東吉野村大字大豆生

土砂災害警戒区域等の指定の公示に係る図書（その2）

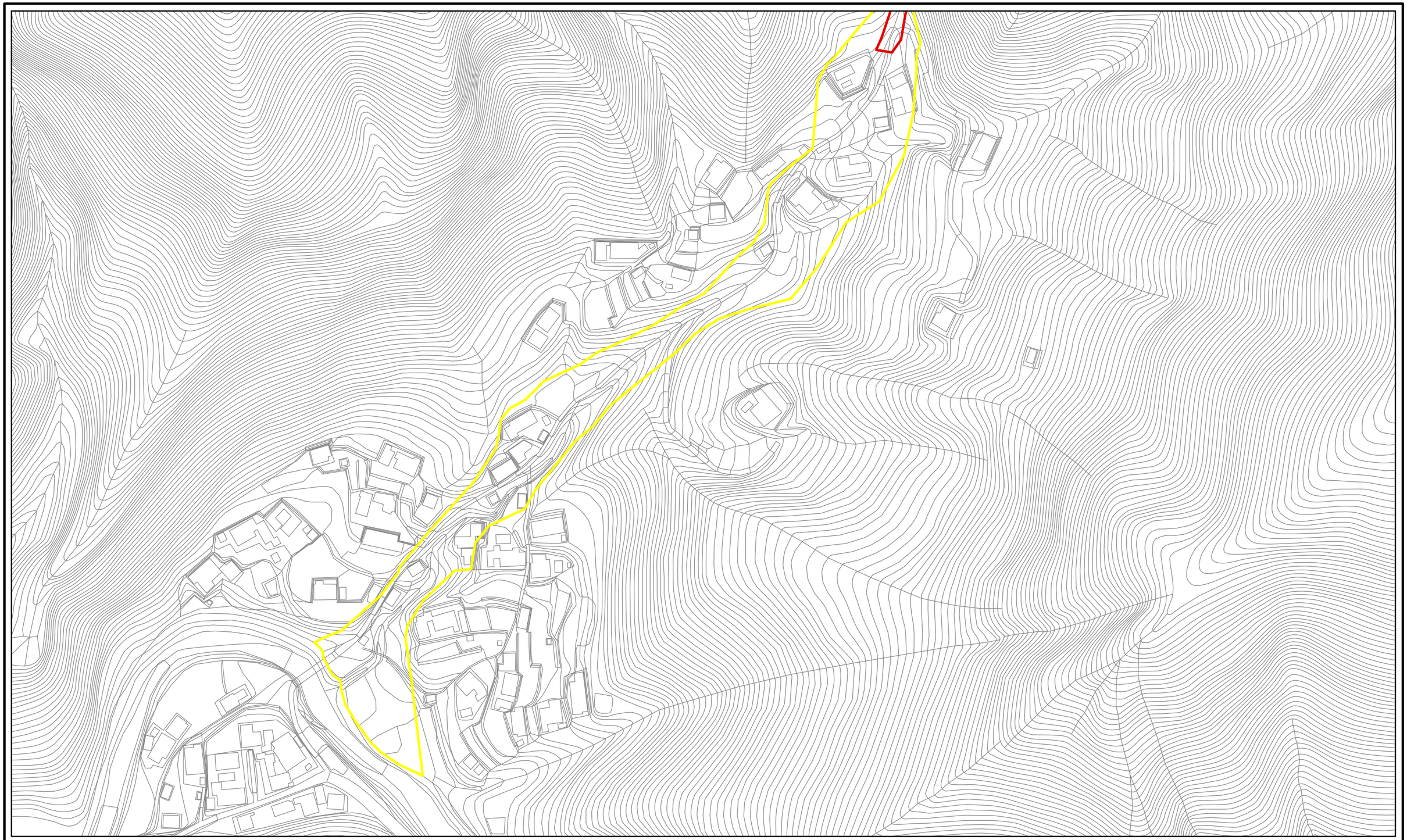

様式－2（土）

土砂災害警戒区域・土砂災害特別警戒区域
区域図

土砂災害防止法施行令第二条の基準に該当する区域		
土砂災害防止法施行令第三条の基準に該当する区域	土石流の高さが1mを超える場合、土石等の移動による力が50kN/㎡を超える区域	
	土石流の高さが1mを超える場合、土石等の移動による力が50kN/㎡を超えない区域	
	それ以外の区域	

N

縮尺
1:2,500

自然現象の種類	土石流	区域番号	東吉野-大豆生-002-土-Y・R
告示番号		区域名称	東吉野村大豆生(002) 土石流警戒区域・特別警戒区域
告示年月日		所在地	吉野郡東吉野村大字大豆生