土砂災害警戒区域等の指定の公示に係る図書　（その１）

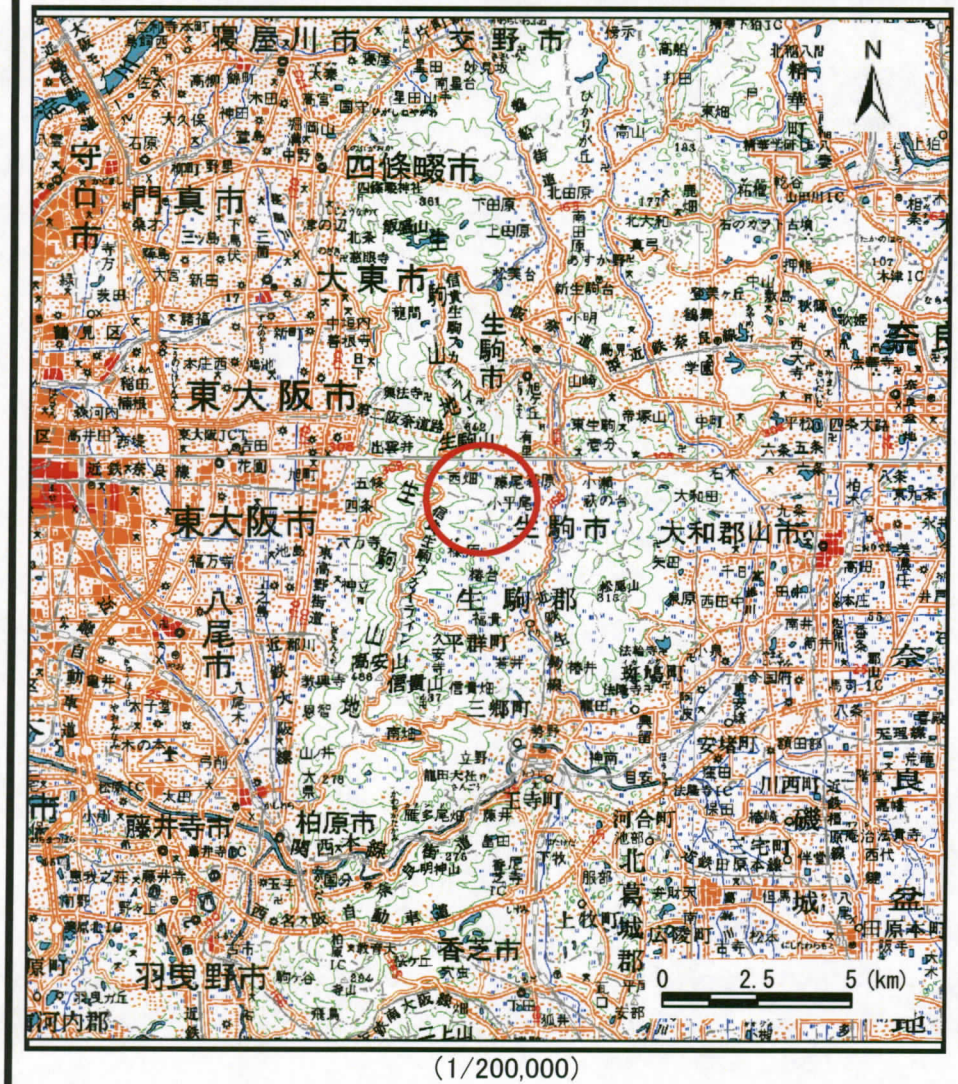

(1/200,000)

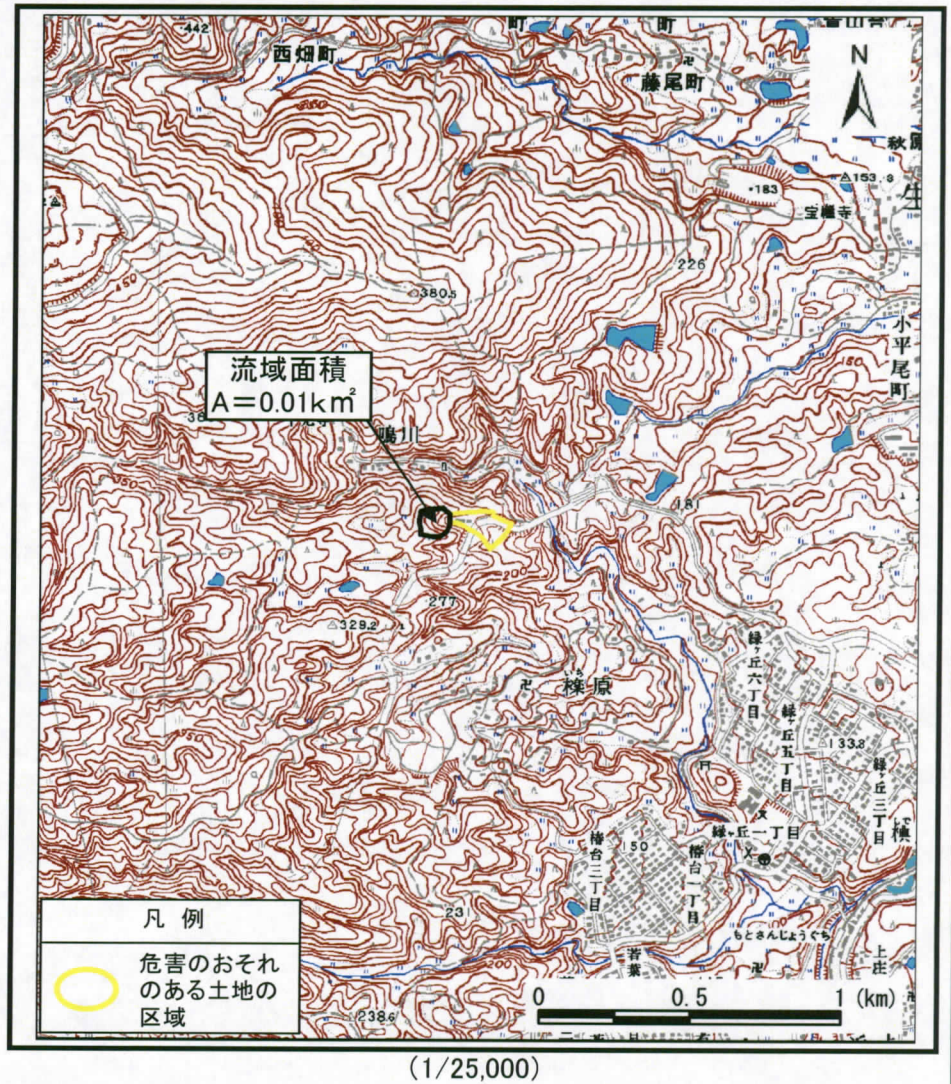

(1/25,000)

様式－１（土）
土砂災害警戒区域・土砂災害特別警戒区域 位置図

自然現象の種類	土石流
渓流番号	平群-鳴川-011-土-Y
渓流名	平群町鳴川(011)土石流警戒区域
所在地	生駒郡平群町大字鳴川・櫟原

この地図は、国土地理院長の承認を得て、同院発行の20万分の1・2万5千分の1の地形図を複製したものである。（承認番号　国地業複発　第683号、第684号　平成21年1月9日）

土砂災害警戒区域等の指定の公示に係る図書（その2）

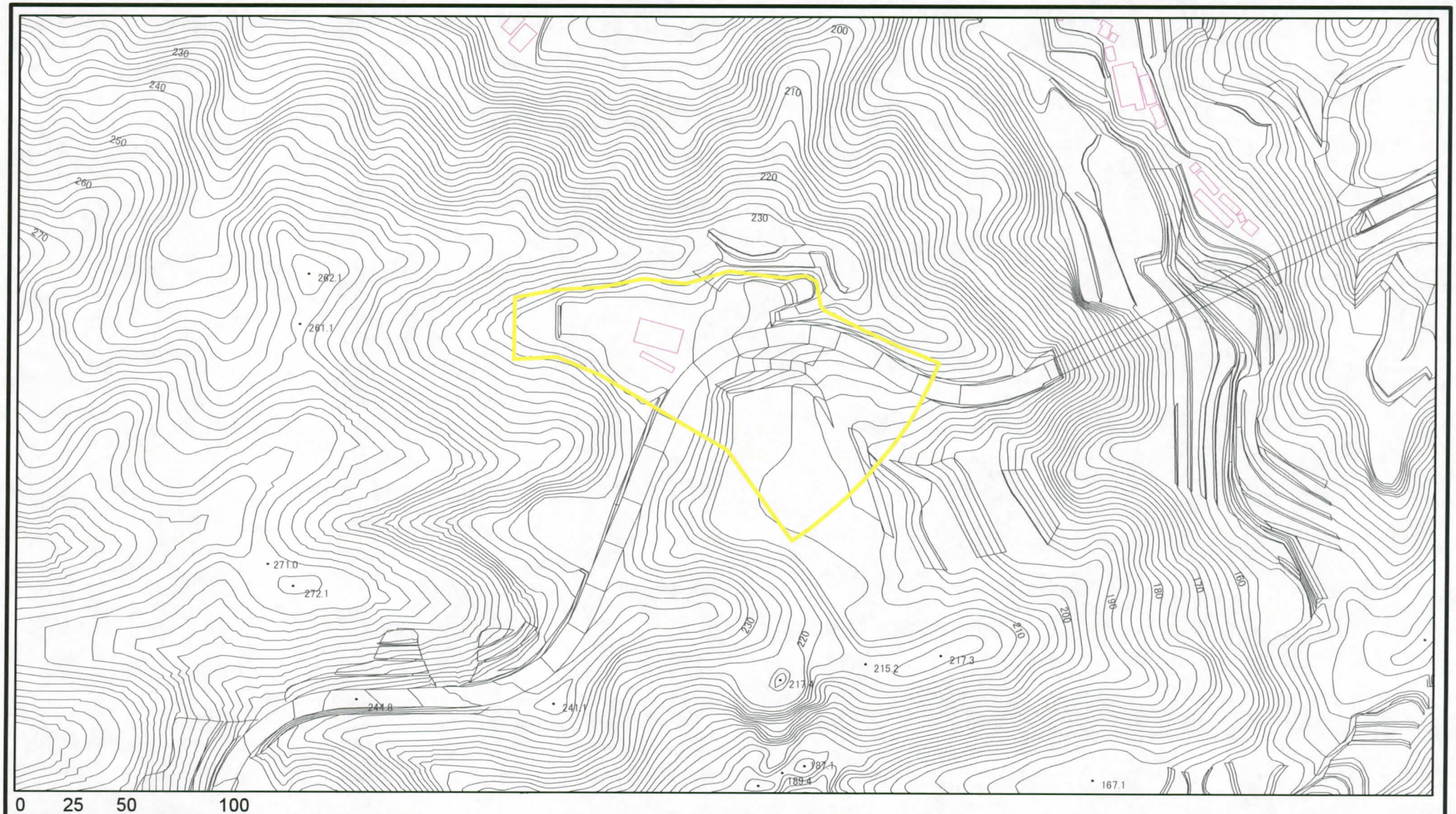

様式－2（土） 土砂災害警戒区域 区域図	土砂災害防止法施行令第二条の基準に該当する区域	N	自然現象の種類	土石流	区域番号	平群-鳴川-011-土-Y
			告示番号	奈良県告示第 111 号	区域名称	平群町鳴川(011)土石流警戒区域
		縮尺 1:2,500	告示年月日	平成21年6月30日	所在地	生駒郡平群町大字鳴川・櫟原