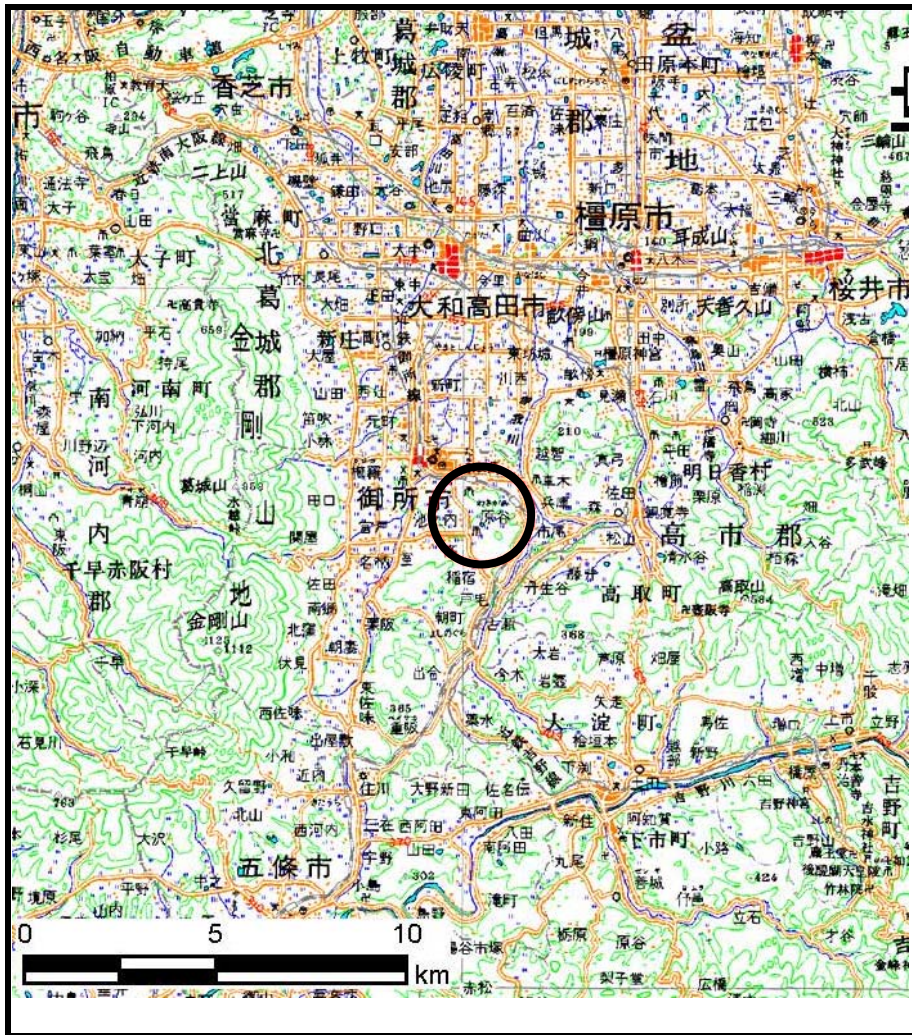
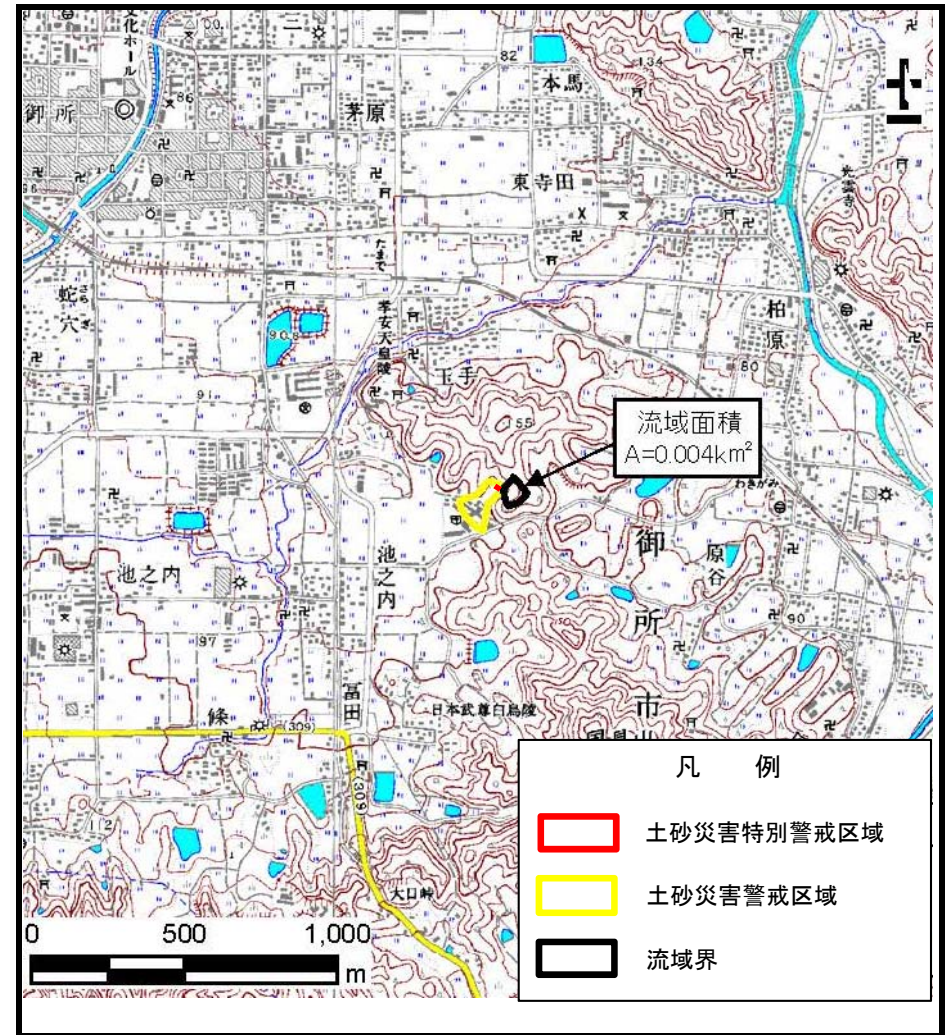


土砂災害警戒区域等の指定の公示に係る図書（その1）



(1/200,000)



(1/25,000)

様式－1（土）
土砂災害警戒区域・土砂災害特別警戒区域 位置図

自然現象の種類	土石流
区域番号	御所-玉手-001-土-Y・R
区域名称	御所市玉手（001）土石流警戒区域・特別警戒区域
所在地	御所市池之内・玉手

この地図は、国土地理院長の承認を得て、同院発行の20万分の1・2万5千分の1の地形図を複製したものである。（承認番号 平26情複、第1069号）

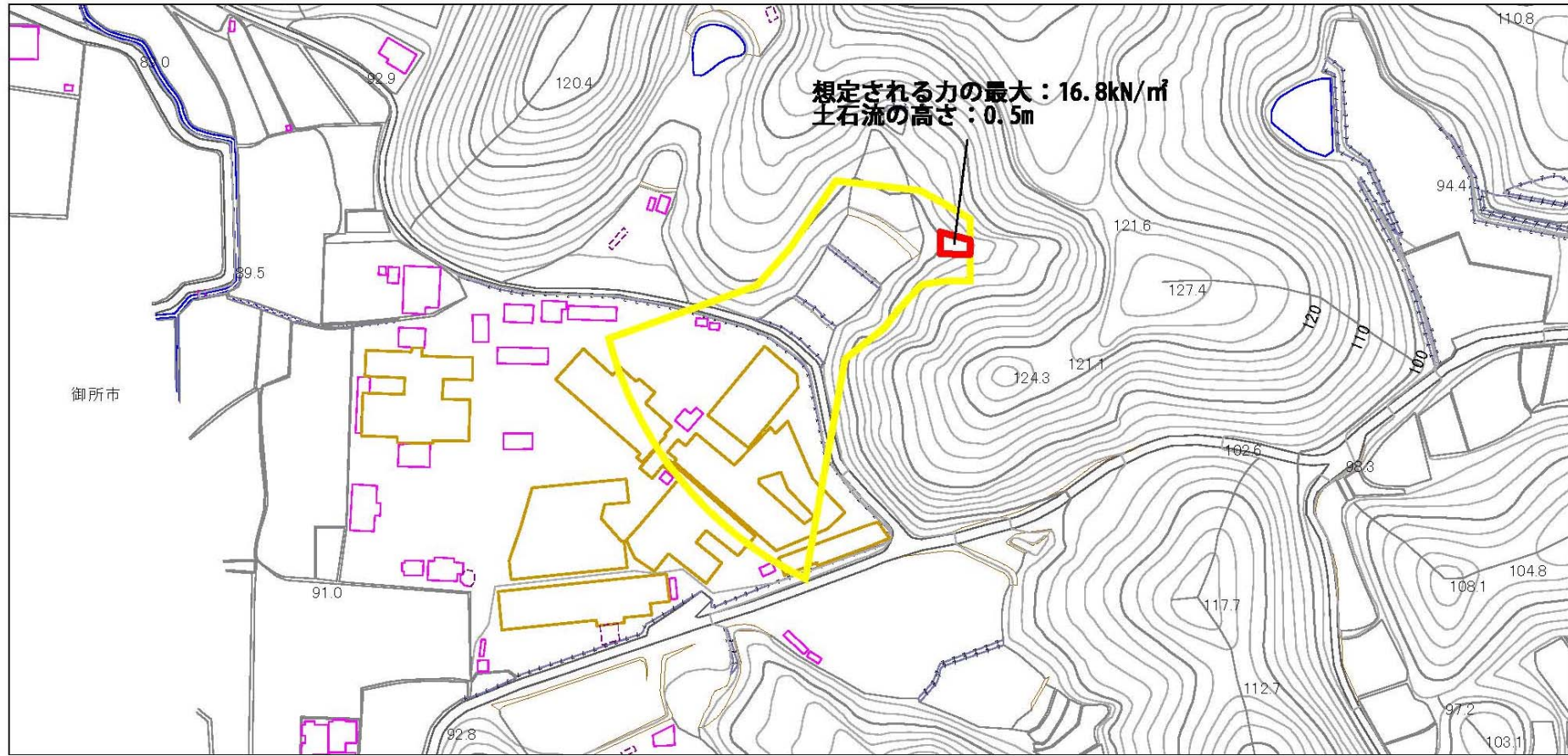
土石災害警戒区域等の指定の公示に係る図書(参考)



0 25 50 100
m

様式-2(土)(参考) 土石災害警戒区域・土石災害 特別警戒区域 区域図	土石災害防止法施行令第2条の基準に該当する区域 [土石災害警戒区域]		 縮尺 1:2,500	自然現象 の種類	土石流	溪流番号	御所-玉手-001-土-Y・R
	土石災害防止法施行令第3条の基準に該当する区域 [土石災害特別警戒区域]			告示番号		溪流名	御所市玉手(001) 土石流 警戒区域・特別警戒区域
	その他の区域			告示年月日		所在地	御所市池之内・玉手

土砂災害警戒区域等の指定の公示に係る図書(その2)



0 25 50 100
m

様式-2(土) 土砂災害警戒区域・土砂災害 特別警戒区域 区域図	土砂災害防止法施行令第二条の基準に該当する区域 (土砂災害警戒区域)		± 縮尺 1:2,500	自然現象 の種類	土石流	溪流番号	御所-玉手-001-土-Y-R
	土砂災害防止法施行令第三条の基準に該当する区域 (土砂災害特別警戒区域)			告示番号		溪流名	御所市玉手(001) 土石流警戒区域・特別警戒区域
	その他の区域			告示年月日		所在地	御所市池之内・玉手