土砂災害警戒区域の指定の公示に係る図書　（その１）

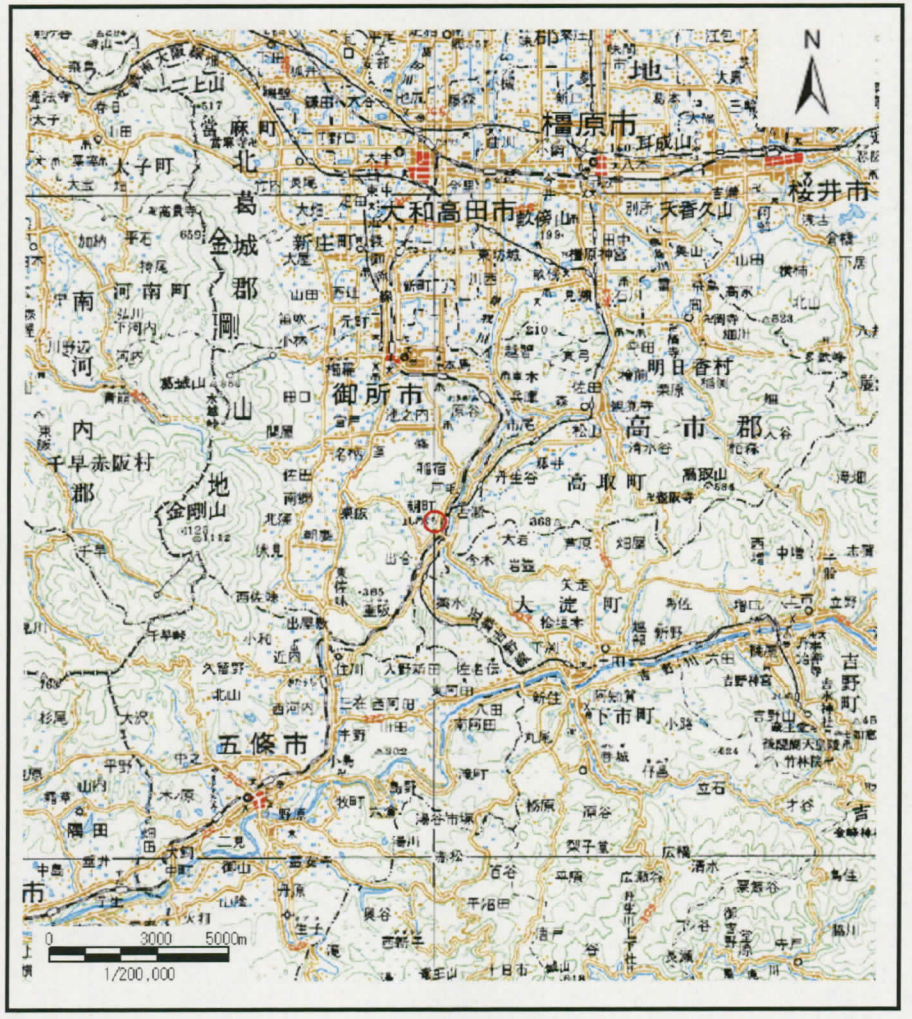

（1/200,000）

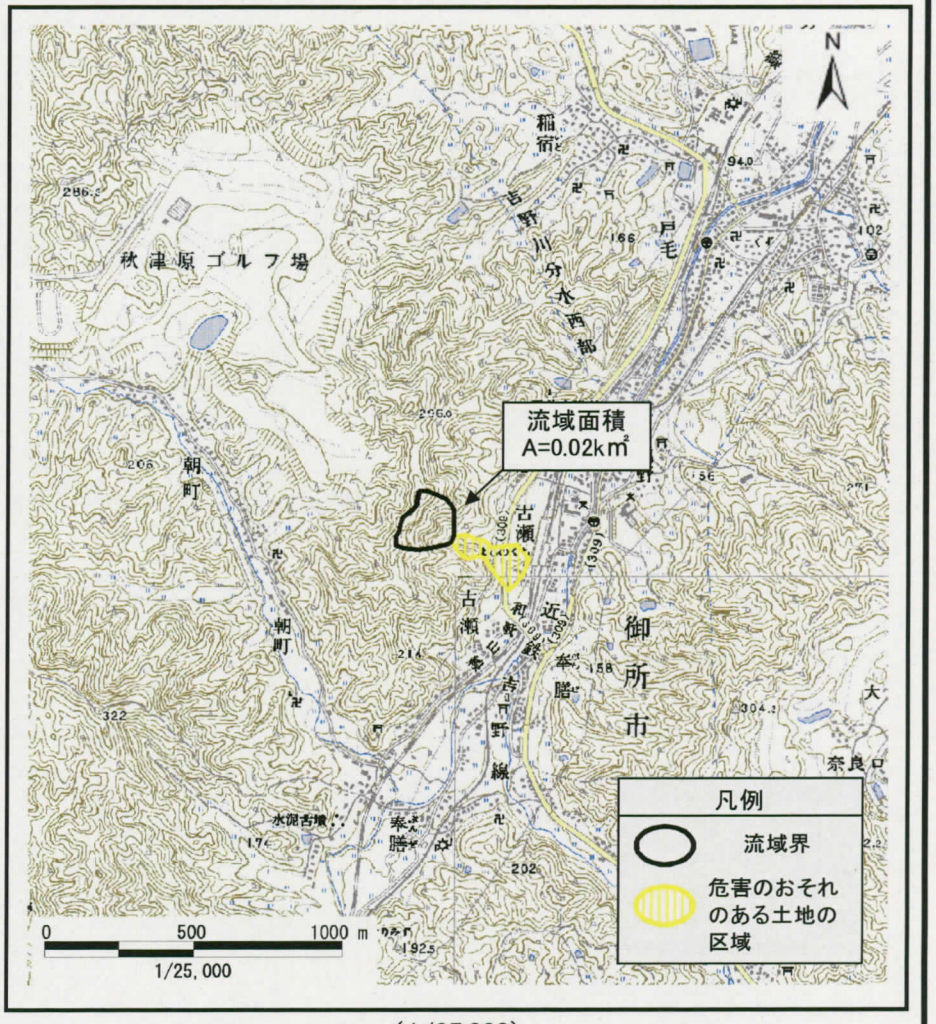

（1/25,000）

様式－１（土）
土砂災害警戒区域　位置図

自然現象の種類	土石流
区域番号	御所－古瀬－008－土－Y
区域名称	御所市古瀬（008）土石流警戒区域
所 在 地	御所市古瀬

この地図は、国土地理院長の承認を得て、同院発行の20万分の1・2万5千分の1の地形図を複製したものである。（承認番号　平22業複、第549号）

土砂災害警戒区域の指定の公示に係る図書　（その２）

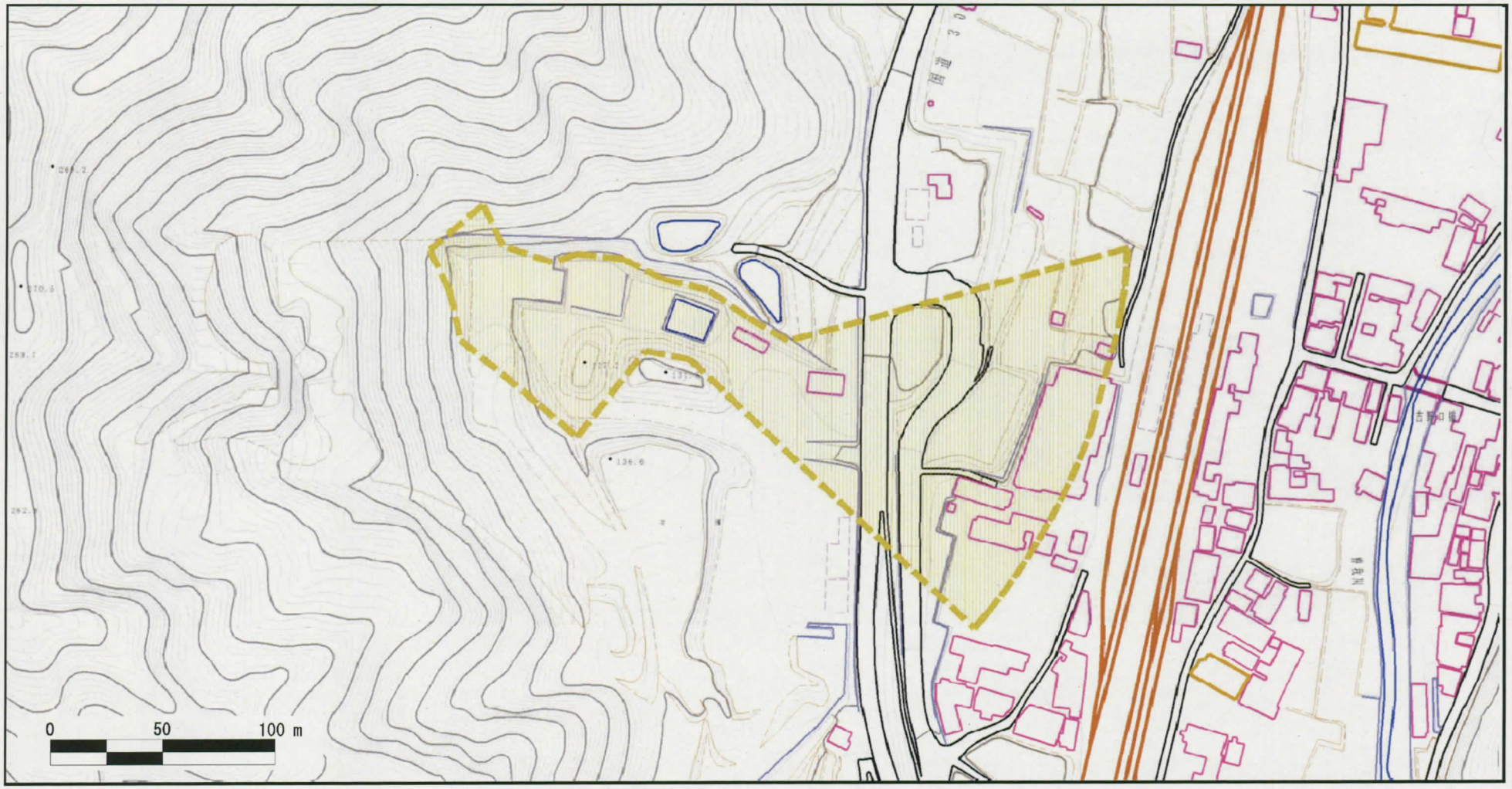

様式－２（土） 土砂災害警戒区域　区域図	土砂災害防止法施行例第二条の基準に該当する区域 （土砂災害警戒区域）	N	自然現象の種類	土石流	区域番号	御所－古瀬－008－土－Y
			告示番号	奈良県告示第５１２号	区域名称	御所市古瀬(008)土石流警戒区域
		縮尺 1:2,500	告示年月日	平成２７年３月１７日	所　在　地	御所市古瀬