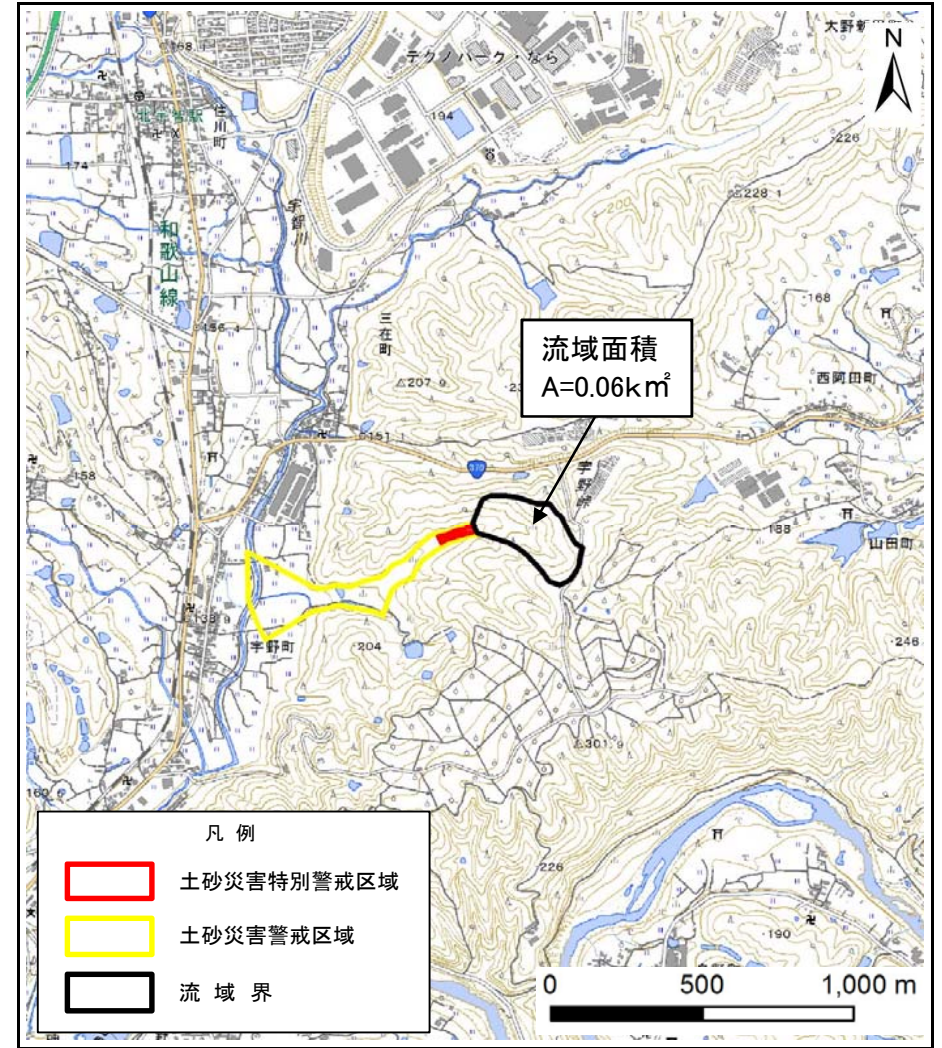


# 土砂災害警戒区域等の指定の公示に係る図書（その1）



(1/200,000)



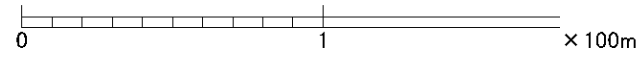
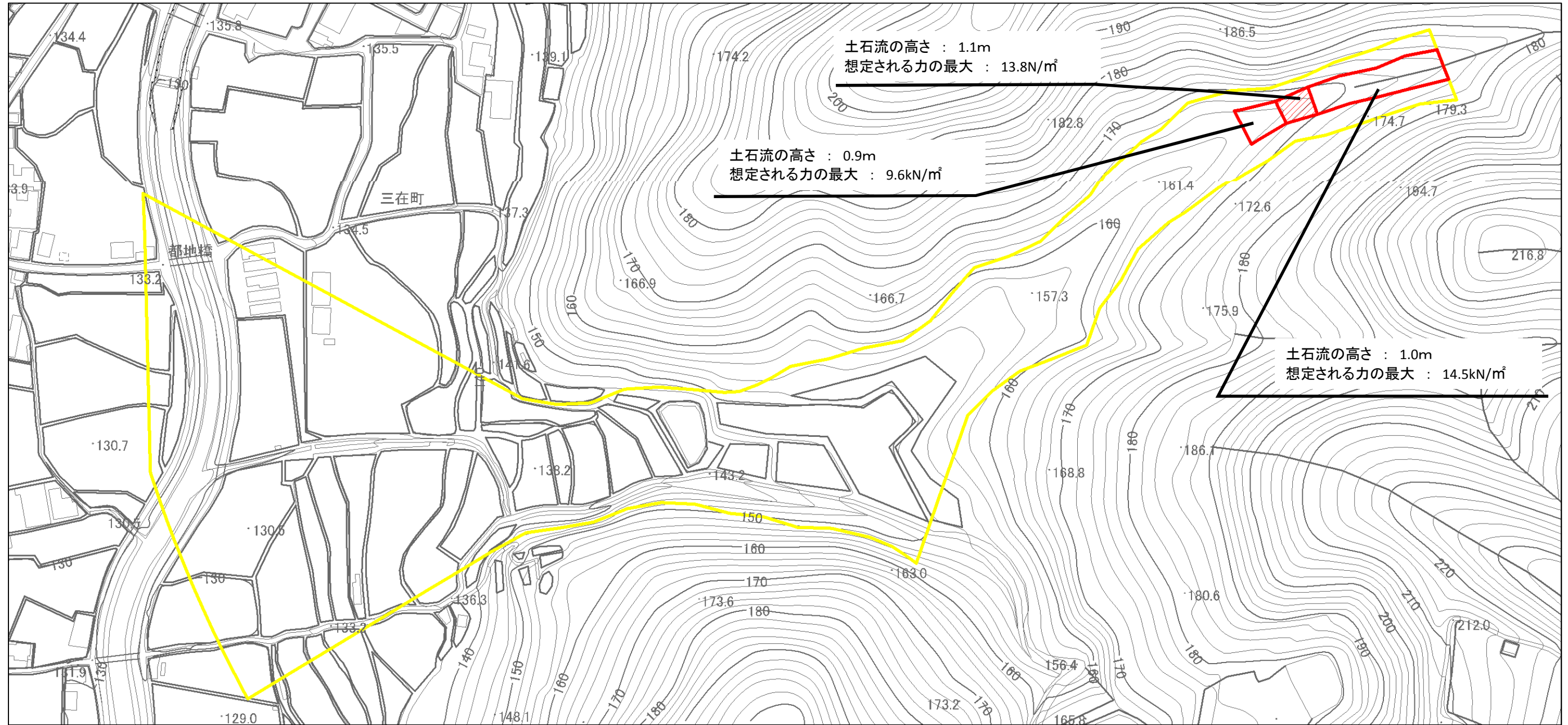
(1/25,000)

様式-1(土)  
土砂災害警戒区域・土砂災害特別警戒区域 位置図

自然現象の種類	土石流
区域番号	五條-宇野町-003-土-Y・R
区域名称	五條市宇野町(003)土石流警戒区域・特別警戒区域
所在地	五條市宇野町・三在町

この地図は、国土地理院長の承認を得て、同院発行の電子地形図25000及び電子地形図20万を複製したものである。(承認番号 平30情複、第1659号)

# 土石災害警戒区域等の指定の公示に係る図書(参考)



<b>様式-2(土)(参考)</b> 土石災害警戒区域・土石災害特別警戒区域 区域図	土石災害防止法施行令第二条の基準に該当する区域		N 縮尺 1:2,500	自然現象の種類 土石流	区域番号 五條-宇野町-003-土-Y・R
	土石災害防止法施行令第三条の基準に該当する区域			告示番号	区域名称 五條市宇野町(003)土石流警戒区域・特別警戒区域
	その他の区域		告示年月日	所在地 五條市宇野町・三在町	

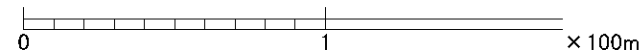
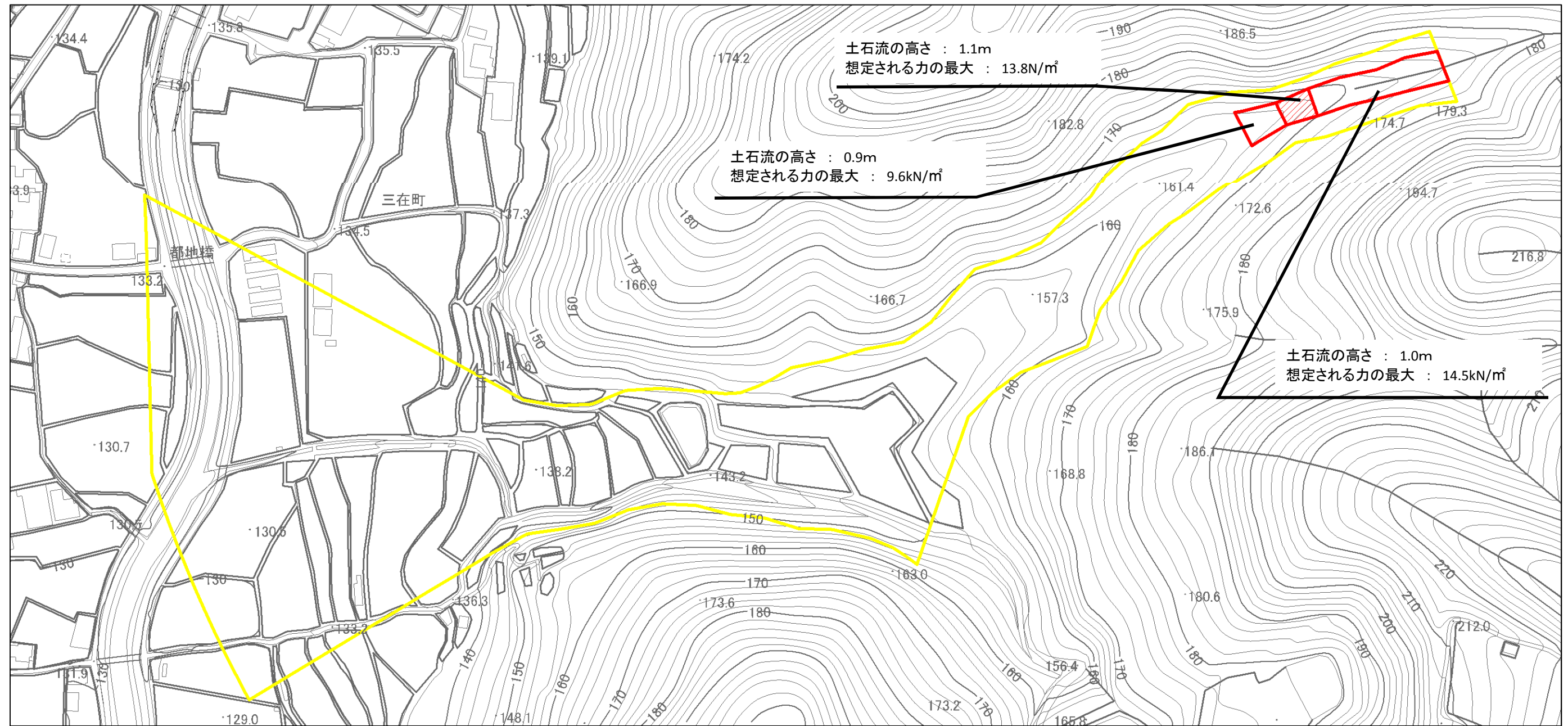
土砂災害警戒区域等の指定の公示に係る図書(参考)



0 1 x 100m

様式-2(土)(参考) 土砂災害警戒区域・土砂災害特別警戒区域 区域図	土砂災害防止法施行令第二条の基準に該当する区域		自然現象 の種類 土石流	区域番号	五條-宇野町-003-土-Y・R						
	土砂災害防止法施行令第三条の基準に該当する区域	<table border="1"> <tr> <td>土石流の高さが1mを超える場合、土石等の移動による力が50kN/m<sup>2</sup>を超える区域</td> <td></td> </tr> <tr> <td>土石流の高さが1mを超える場合、土石等の移動による力が50kN/m<sup>2</sup>を超えない区域</td> <td></td> </tr> <tr> <td>その他の区域</td> <td></td> </tr> </table>		土石流の高さが1mを超える場合、土石等の移動による力が50kN/m <sup>2</sup> を超える区域		土石流の高さが1mを超える場合、土石等の移動による力が50kN/m <sup>2</sup> を超えない区域		その他の区域		告示番号	五條市宇野町(003)土石流警戒区域・特別警戒区域
	土石流の高さが1mを超える場合、土石等の移動による力が50kN/m <sup>2</sup> を超える区域										
土石流の高さが1mを超える場合、土石等の移動による力が50kN/m <sup>2</sup> を超えない区域											
その他の区域											
縮尺	1:2,500	告示年月日	所在地	五條市宇野町・三在町							

# 土石災害警戒区域等の指定の公示に係る図書(その2)



様式-2(土) 土石災害警戒区域・土石災害特別警戒区域 区域図	土石災害防止法施行令第二条の基準に該当する区域		N 縮尺 1:2,500	自然現象の種類 土石流	区域番号 五條-宇野町-003-土-Y・R
	土石災害防止法施行令第三条の基準に該当する区域			告示番号	区域名称 五條市宇野町(003)土石流警戒区域・特別警戒区域
	その他の区域		告示年月日	所在地 五條市宇野町・三在町	