土砂災害警戒区域等の指定の公示に係る図書（その1）

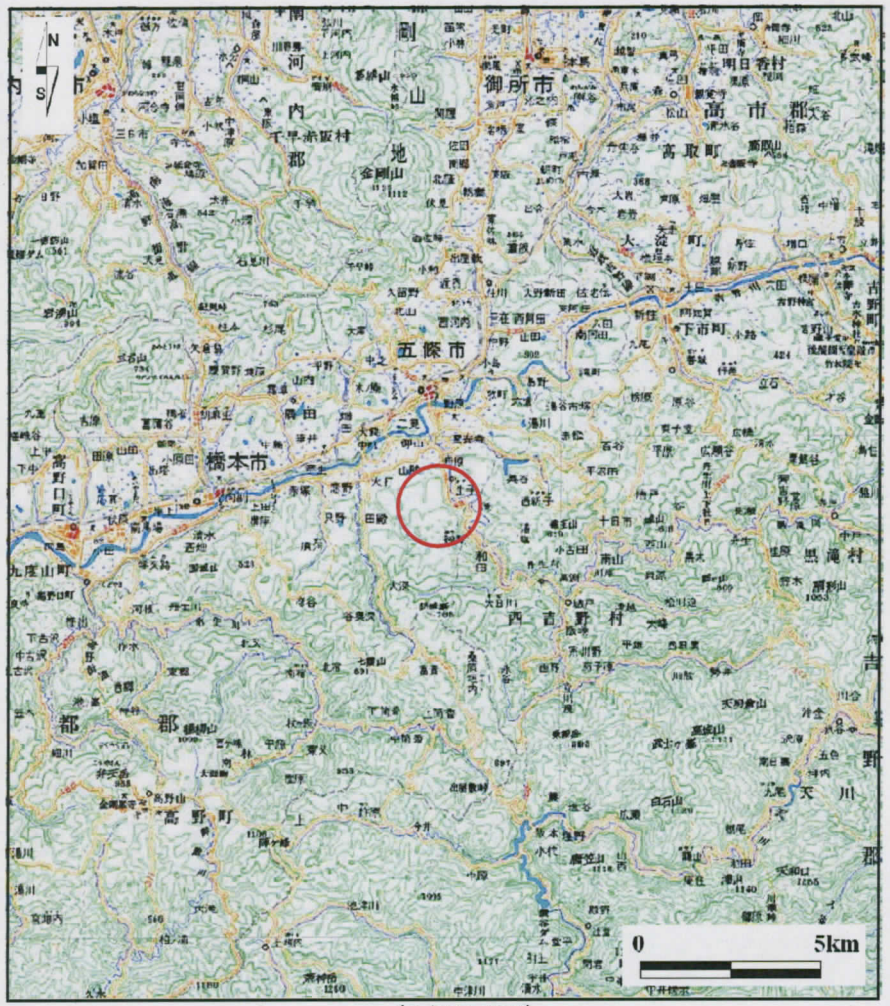

（1/200,000）

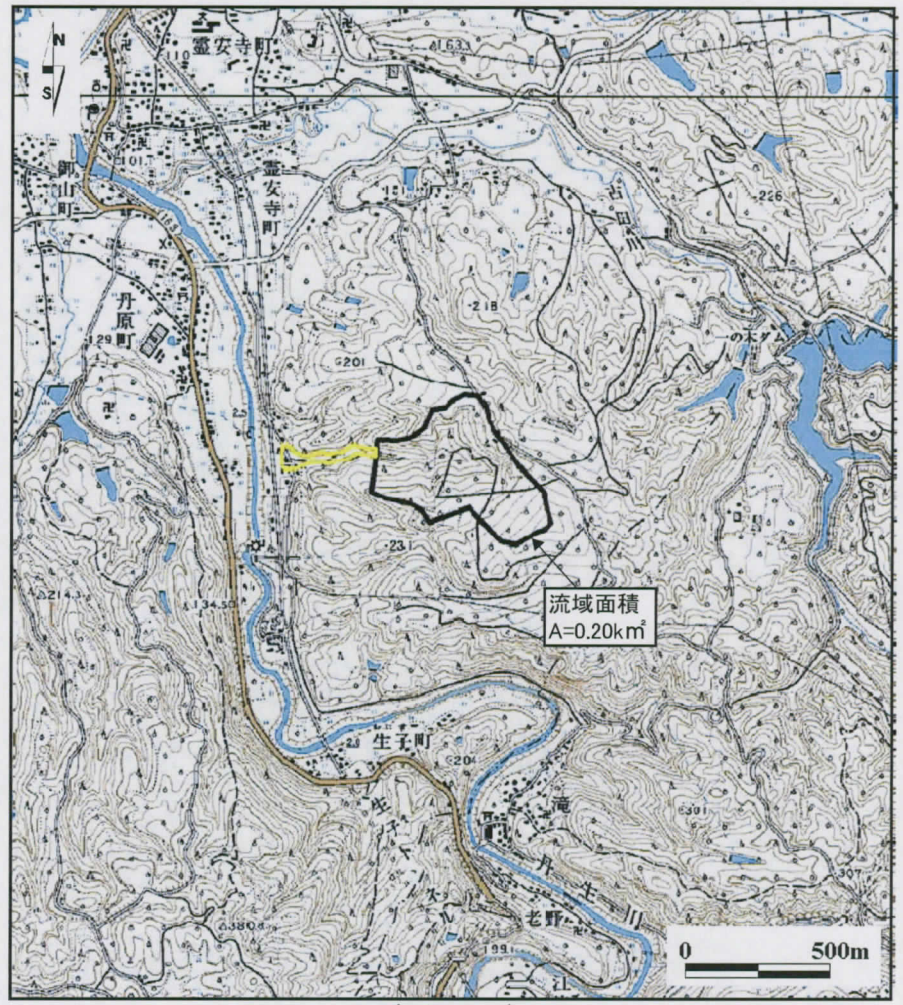

（1/25,000）

様式－1（土）

土砂災害警戒区域　位置図

自然現象の種類	土石流
区　域　番　号	五條-霊安寺町-005-土-Y
区　域　名　称	五條市霊安寺町(005)土石流警戒区域
所　　在　　地	五條市霊安寺町

この地図は、国土地理院長の承認を得て、同院発行の数値地図200000（地図画像）及び数値地図25000（地図画像）を複製したものである。（承認番号　平21業複、第179号 ）

土砂災害警戒区域等の指定の公示に係る図書（その2）

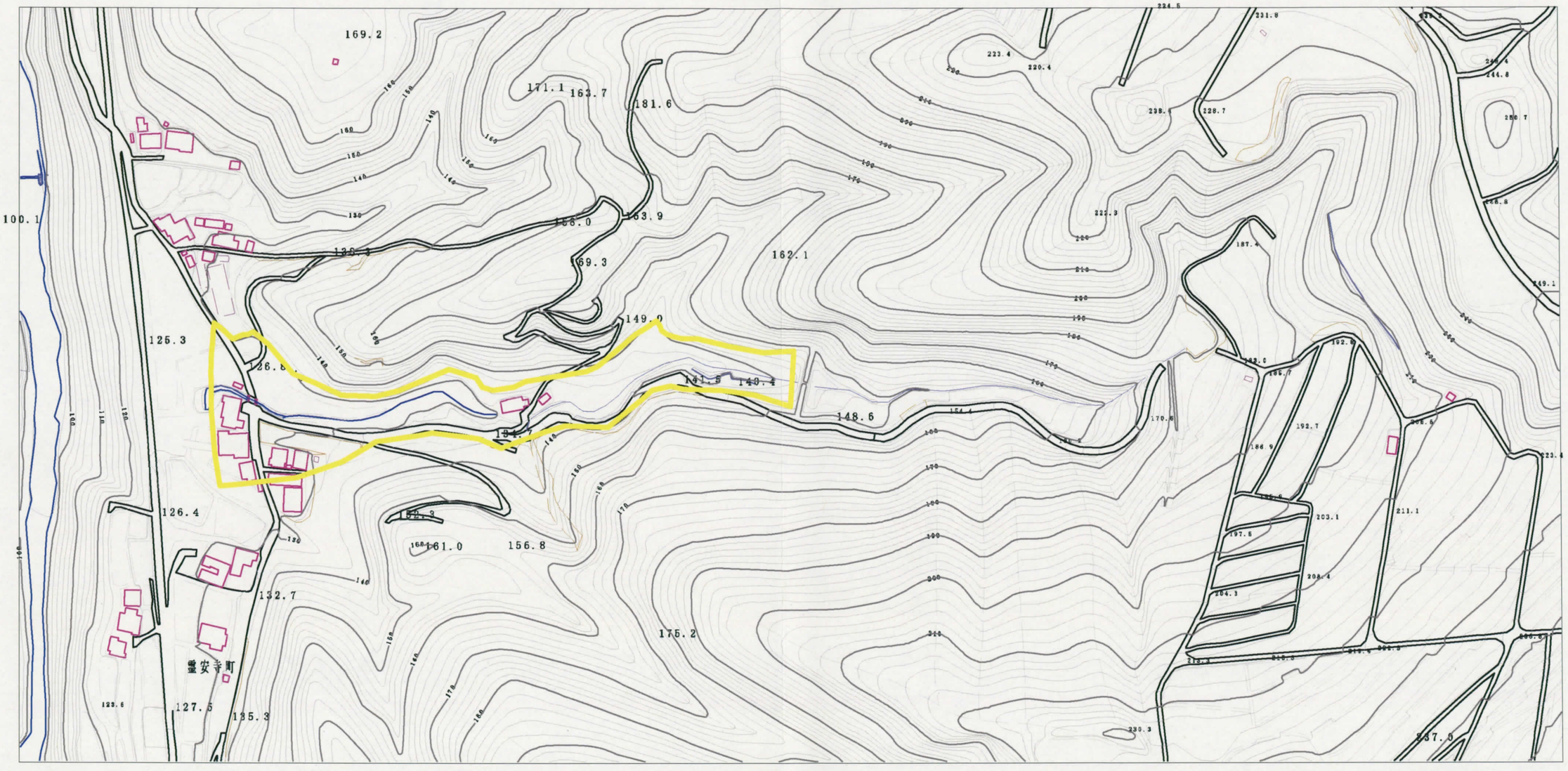

様式－2（土） 土砂災害警戒区域　区域図	土砂災害防止法施行令第二条の基準に該当する区域	N 縮尺 1:2,500	自然現象の種類	土石流	区域番号	五條-霊安寺町-006-土-Y
			告示番号	奈良県告示第275号	区域名称	五條市霊安寺町(005) 土石流警戒区域
			告示年月日	平成25年11月22日	所在地	五條市霊安寺町