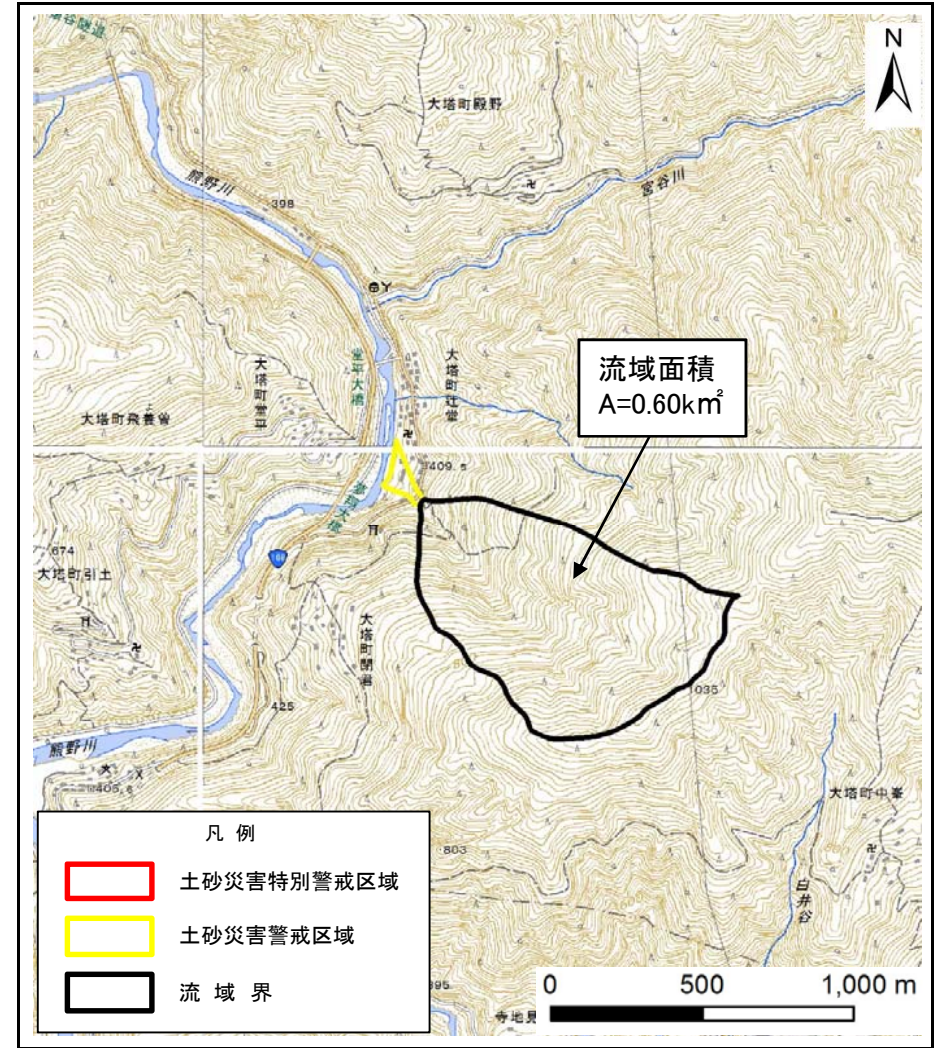


土砂災害警戒区域等の指定の公示に係る図書（その1）



(1/200,000)



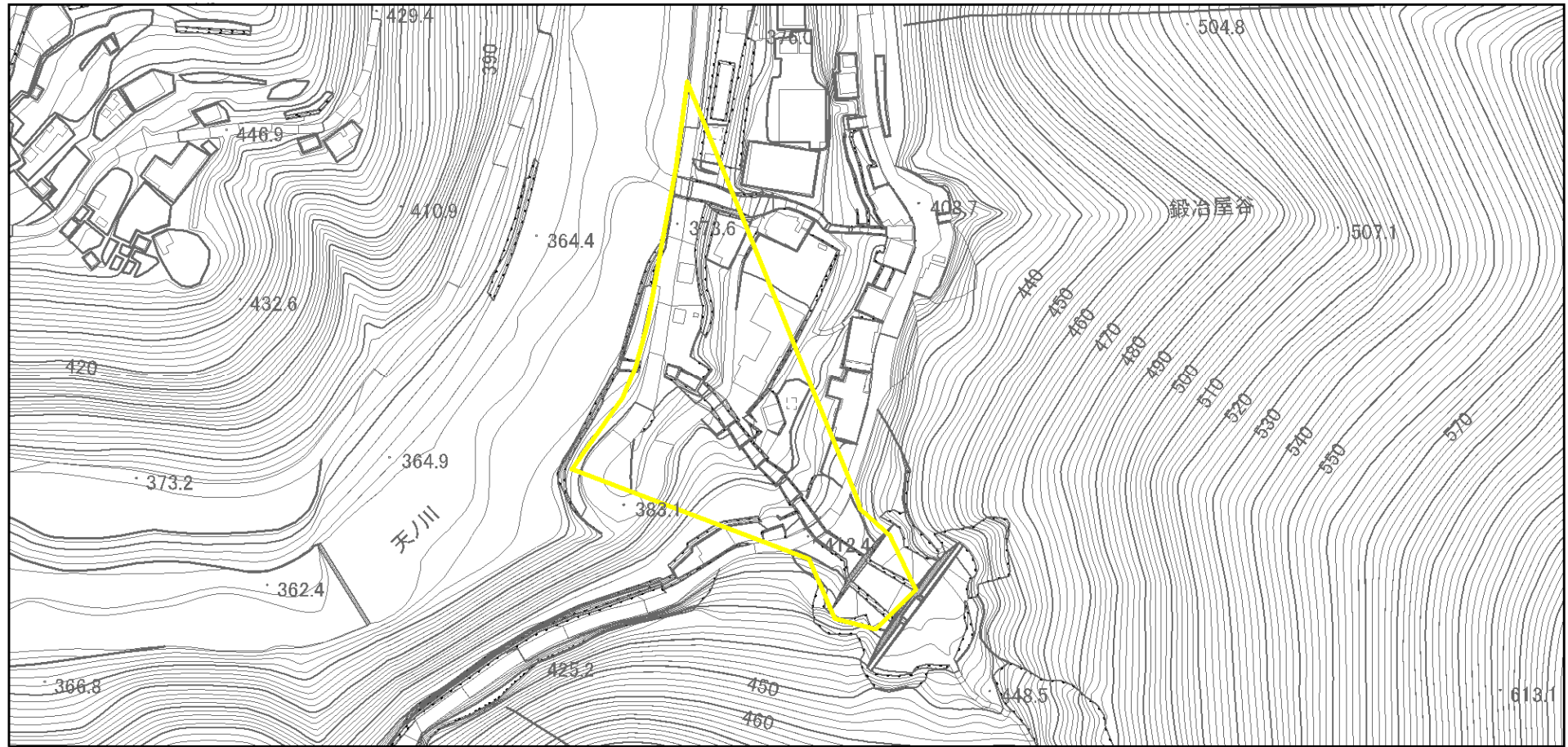
(1/25,000)

様式-1(土)
土砂災害警戒区域・土砂災害特別警戒区域 位置図

自然現象の種類	土石流
区域番号	五條-大塔町辻堂-002-土-Y
区域名称	五條市大塔町辻堂(002)土石流警戒区域
所在地	五條市大塔町辻堂

この地図は、国土地理院長の承認を得て、同院発行の電子地形図25000及び電子地形図20万を複製したものである。(承認番号 平30情複、第1659号)

土砂災害警戒区域等の指定の公示に係る図書(参考)



0 1 × 100m

様式-2(土)(参考)
土砂災害警戒区域・土砂災害特別警戒区域
区域図

土砂災害防止法施行令第二条の基準に該当する区域



自然現象
の種類

土石流

区域番号

五條-大塔町辻堂-002-土-Y

土砂災害防止
法施行令第三
条の基準に該
当する区域

土石流の高さが1mを超える場合、土石等の
移動による力が50kN/m²を超える区域



土石流の高さが1mを超える場合、土石等の
移動による力が50kN/m²を超えない区域



縮尺
1:2,500

告示番号

区域名称

五條市大塔町辻堂(002)
土石流警戒区域

告示年月日

所在地






五條市大塔町辻堂

土砂災害警戒区域等の指定の公示に係る図書(参考)

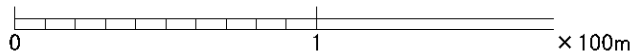
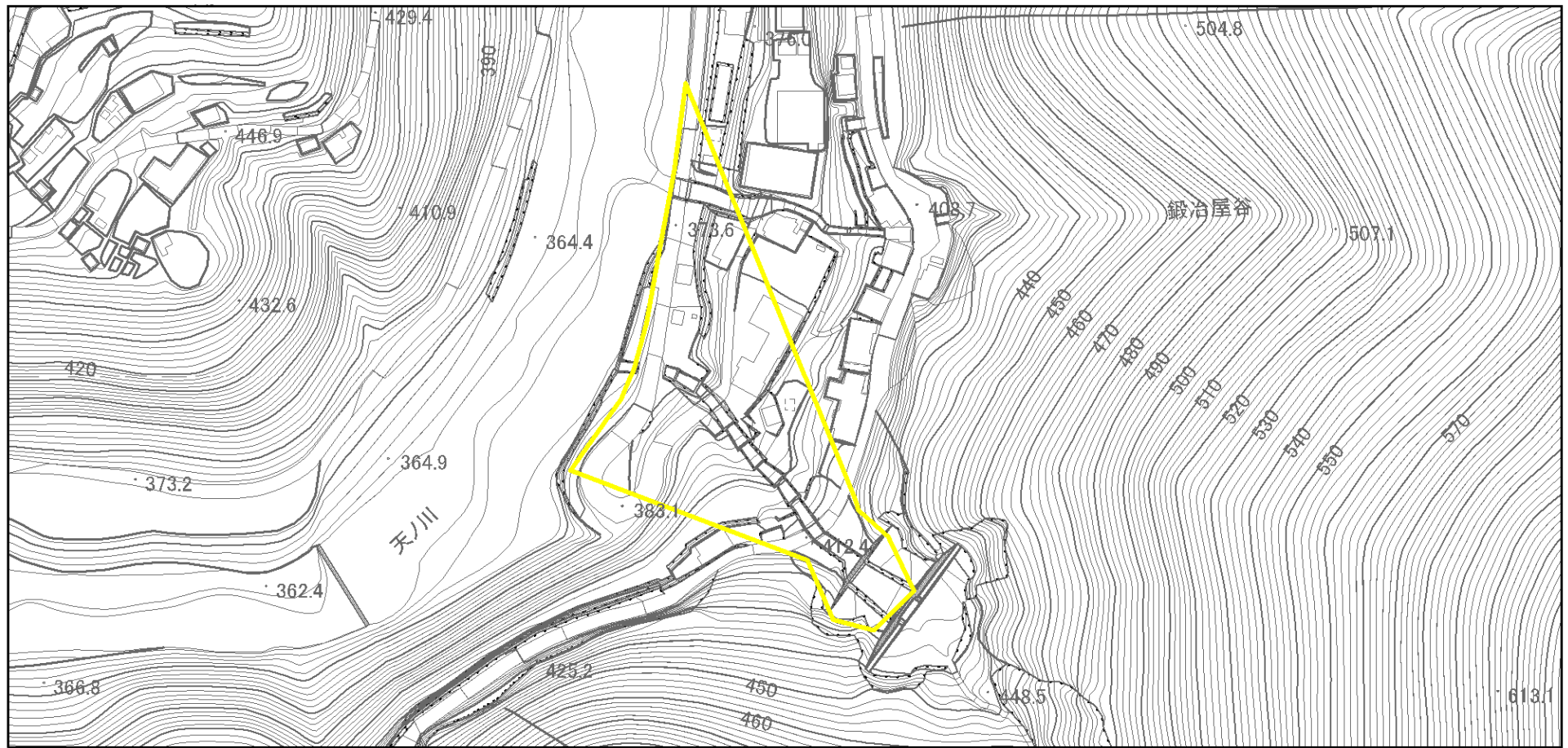


0 1 × 100m

様式-2(土)(参考)
土砂災害警戒区域・土砂災害特別警戒区域
区域図

土砂災害防止法施行令第二条の基準に該当する区域		N 縮尺 1:2,500	自然現象の種類	土石流	区域番号	五條-大塔町辻堂-002-土-Y
			告示番号		区域名称	五條市大塔町辻堂(002) 土石流警戒区域
			告示年月日		所在地	五條市大塔町辻堂
土砂災害防止法施行令第三条の基準に該当する区域						
その他の区域						

土砂災害警戒区域等の指定の公示に係る図書(その2)



様式-2(土)
土砂災害警戒区域・土砂災害特別警戒区域
区域図

土砂災害防止法施行令第二条の基準に該当する区域		N 縮尺 1:2,500	自然現象の種類	土石流	区域番号	五條-大塔町辻堂-002-土-Y
			告示番号		区域名称	五條市大塔町辻堂(002) 土石流警戒区域
			告示年月日		所在地	五條市大塔町辻堂
土砂災害防止法施行令第三条の基準に該当する区域						
土砂災害特別警戒区域						
その他の区域						